

๓.๑.๘. ตำบลถ่อนนาถับ ประกอบด้วย ๘ หมู่บ้าน ได้แก่ บ้านถ่อนนาถับ, บ้านนามั่ง, บ้านทุ่งใหญ่, บ้านหนองลาด, บ้านหนองแวง, บ้านโพธิ์ชัย, บ้านโพธิ์ท่าเมือง, บ้านเทพเทวี

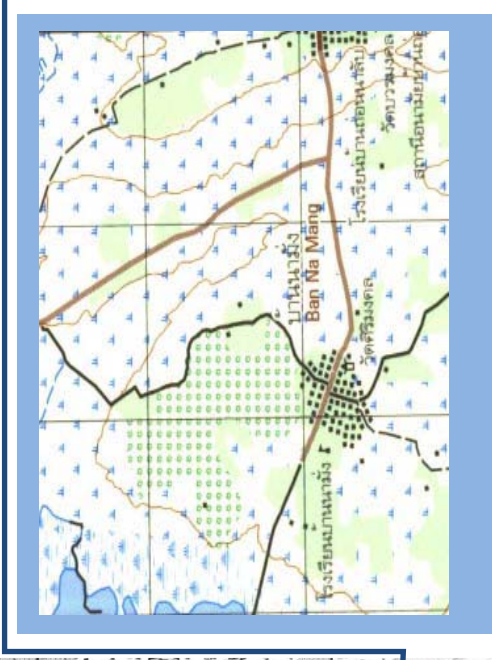
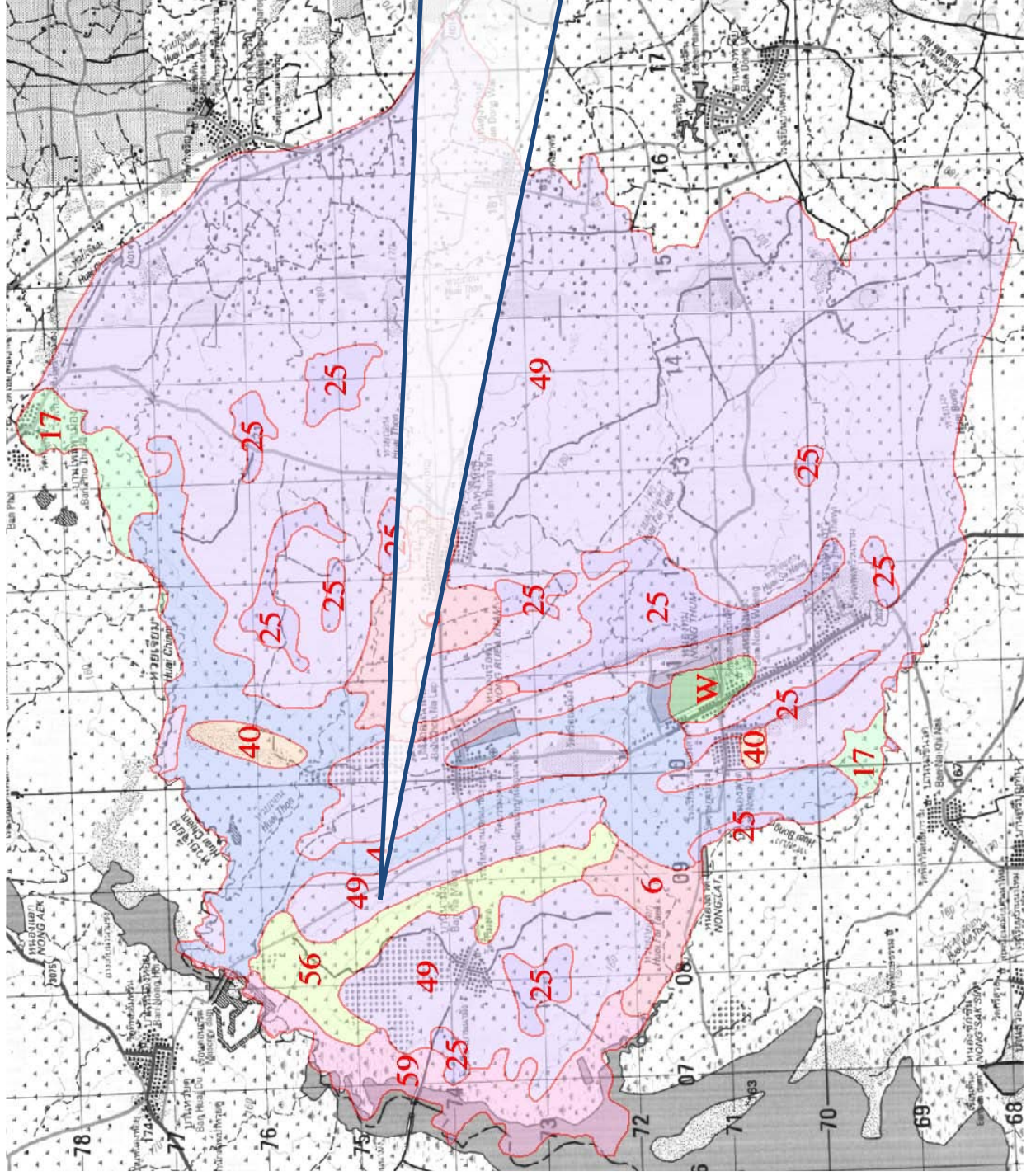


รูปที่ 23 : องค์การบริหารส่วนตำบลถ่อนนาถับ อำเภอบ้านดุง จังหวัดอุดรธานี

ตารางรายละเอียดข้อมูลแหล่งน้ำองค์การบริหารส่วนตำบลถ่อนนาถับ อำเภอบ้านดุง

| ลำดับ | ชื่อแหล่งน้ำ | ชื่อหมู่บ้าน | หมู่ที่ | ตำบล      | ขนาดแหล่งน้ำ (เมตร) |       |           | พื้นที่ใช้ประโยชน์ (ตรม.) |
|-------|--------------|--------------|---------|-----------|---------------------|-------|-----------|---------------------------|
|       |              |              |         |           | กว้าง               | ยาว   | ลึกเฉลี่ย |                           |
| 1     | ห้วยวังหลุม  | บ้านนามั่ง   | 2       | ถ่อนนาถับ | 30                  | 1,000 | 4         |                           |
| 2     | ห้วยเข       | บ้านหนองลาด  | 4       | ถ่อนนาถับ | 6                   | 2,000 | 3.5       |                           |

รูปที่ 24 : แผนที่ อบต.ถ่อนนาถีบ อ.บ้านดุง จ.อุดรธานี



โครงการพัฒนาลำห้วยวังหลุม  
 อบต.ถ่อนนาถีบ อ.บ้านดุง จ.อุดรธานี

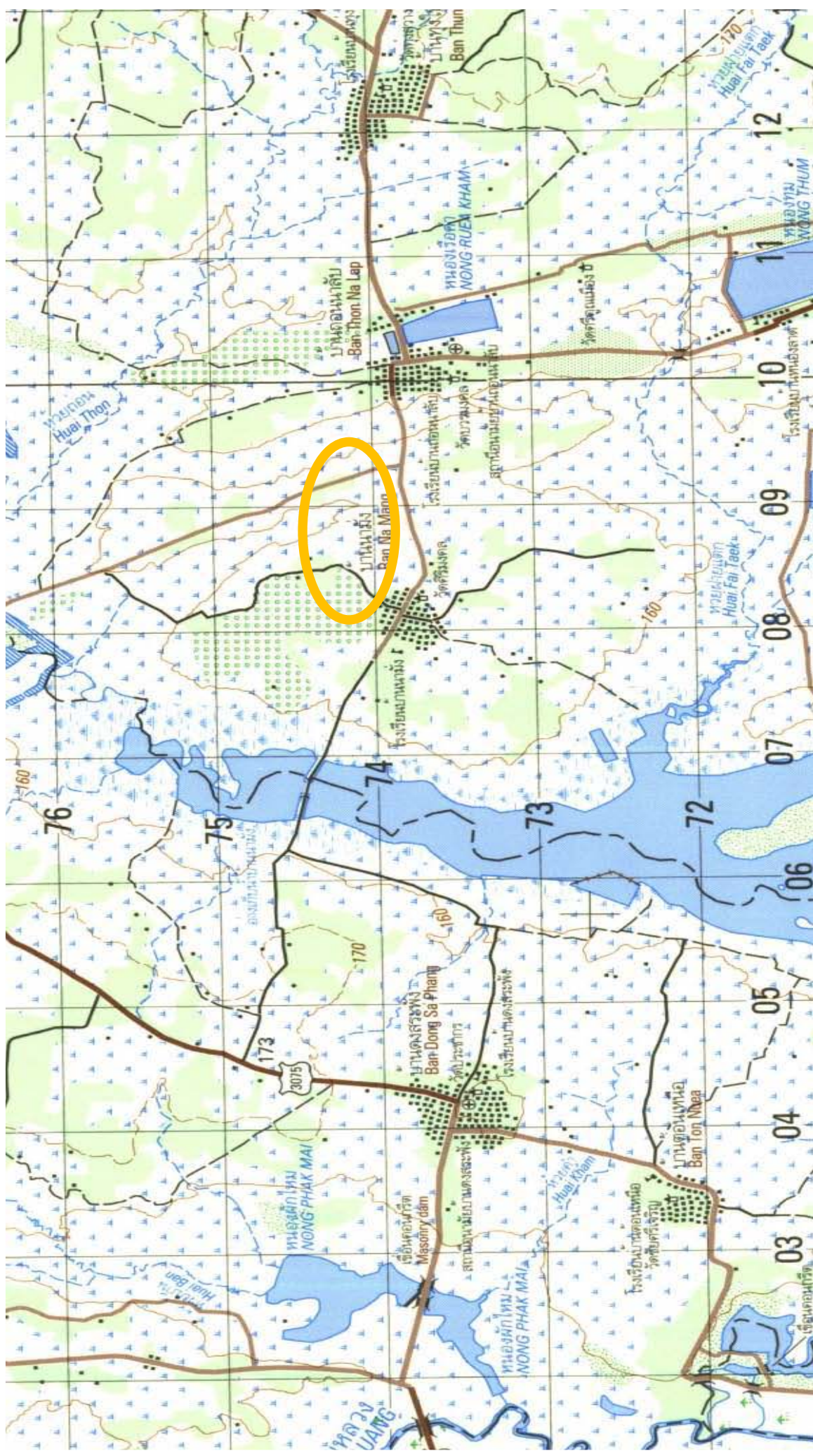
ที่มา :

[http://previously.doae.go.th/prompt/2552/090305\\_](http://previously.doae.go.th/prompt/2552/090305_)

[02/Disc02/MAIN/UD/UD\\_1109.html](02/Disc02/MAIN/UD/UD_1109.html)



รูปที่ 25 : โครงการพัฒนาลำห้วยวังหลุม หมู่ที่ 2 บ้านนั้ง อ.บ้านดุง จ.อุดรธานี



๓.๑.๕ ตำบลวังทอง ประกอบด้วย ๕ หมู่บ้าน ได้แก่ บ้านวังทอง, บ้านวังดารา, บ้านเหล่าหลวง, บ้านคำเจริญ, บ้านคำแมด, บ้านวังแสนสุข, บ้านวังสมบัติ, บ้านเหล่าหลวงใต้, บ้านวังชัย



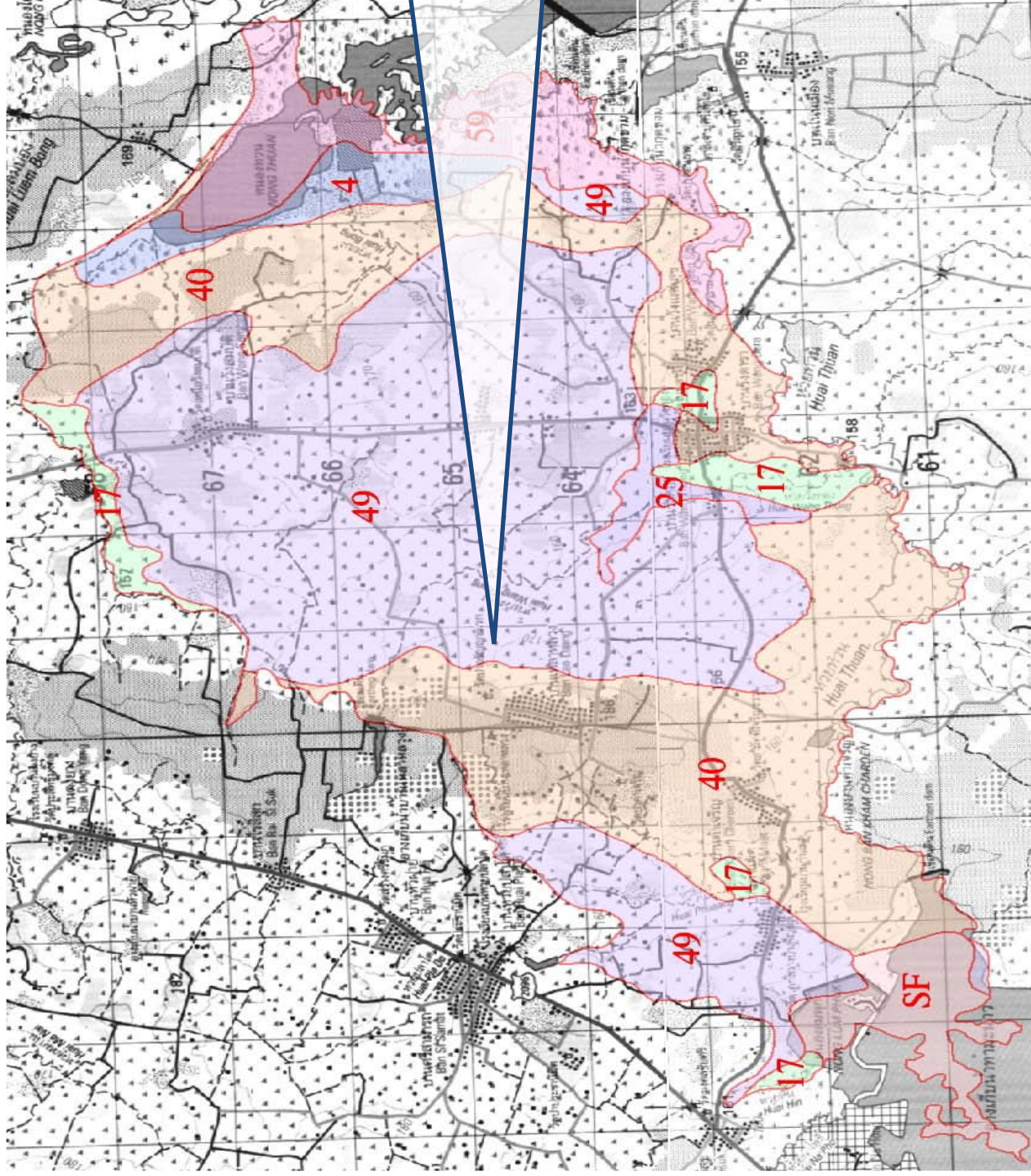
รูปที่ 26 : องค์การบริหารส่วนตำบลวังทอง

ตารางรายละเอียดข้อมูลแหล่งน้ำองค์การบริหารส่วนตำบลวังทอง อำเภอบ้านดุง

| ลำดับ | ชื่อแหล่งน้ำ  | ชื่อหมู่บ้าน  | หมู่ที่ | ตำบล   | ขนาดแหล่งน้ำ (เมตร) |     |           | พื้นที่ใช้ประโยชน์ (ตรม.) |
|-------|---------------|---------------|---------|--------|---------------------|-----|-----------|---------------------------|
|       |               |               |         |        | กว้าง               | ยาว | ลึกเฉลี่ย |                           |
| 1     | ลำห้วยทวน     | 5,4,2,9       |         | วังทอง |                     |     |           |                           |
| 2     | ลำห้วยลิ้มบอง | บ้านวังสมบัติ | 7       | วังทอง |                     |     |           |                           |
| 3     | ลำห้วยปลาโค   | คำแมด         | 5       | วังทอง |                     |     |           |                           |
| 4     | ลำห้วยบ้าน    | เหล่าหลวง     | 3,8     | วังทอง |                     |     |           |                           |
| 5     | สระน้ำ        | คำแมด         | 5       | วังทอง |                     |     |           |                           |
| 6     | สระน้ำ        | คำเจริญ       | 4       | วังทอง |                     |     |           |                           |
| 7     | สระน้ำ        | วังแสนสุข     | 6       | วังทอง |                     |     |           |                           |



รูปที่ 27 แผนที่ อบต.วังทอง อ. บ้านดุง จ.อุดรธานี



โครงการพัฒนาฝายลำห้วยบ้าน (ตอนบน)

อบต.วังทอง อ. บ้านดุง จ.อุดรธานี

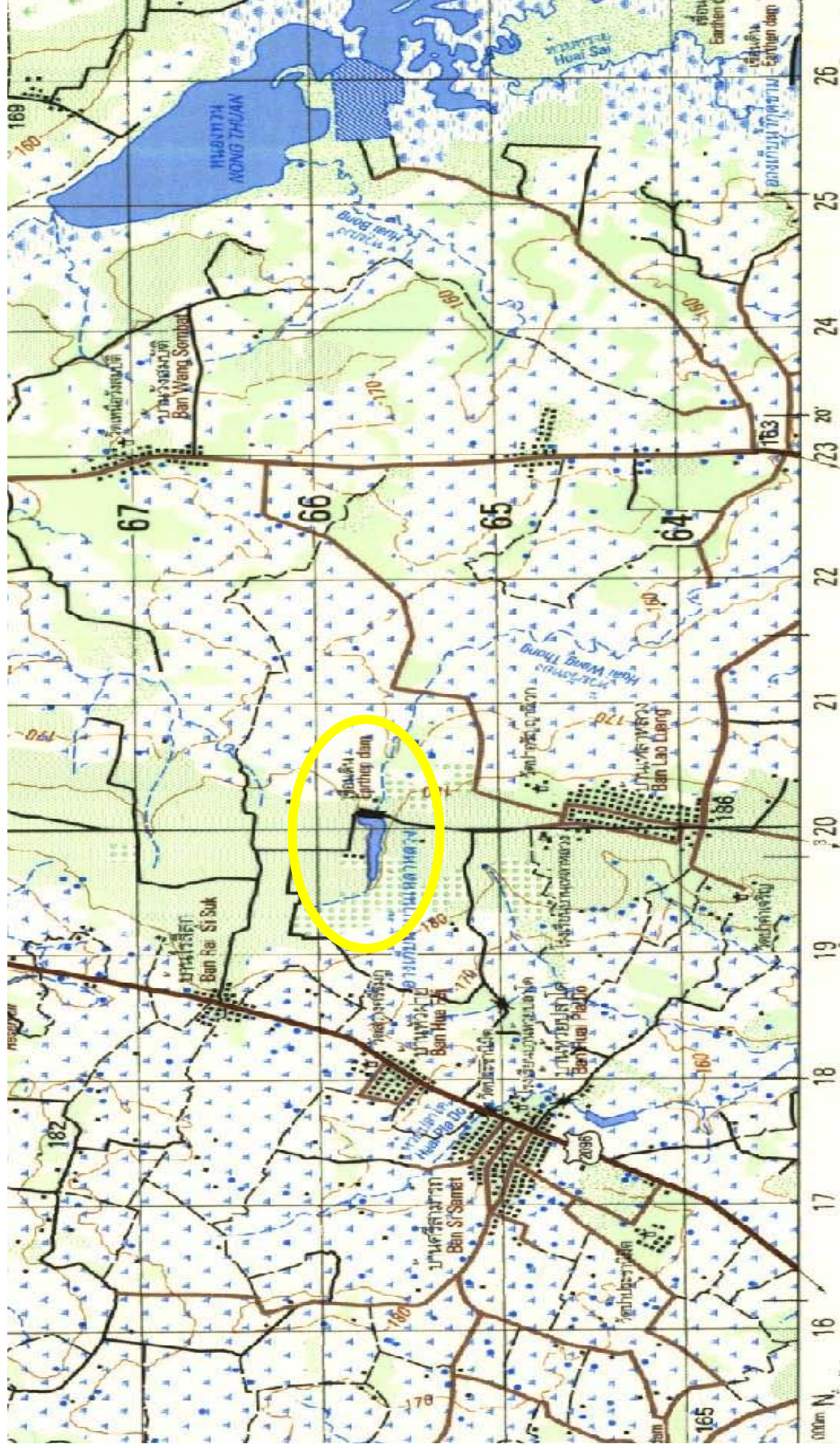
ที่มา :

[http://previously.doe.go.th/prompt/2552/090305\\_0](http://previously.doe.go.th/prompt/2552/090305_0)

[2/Disc02/MAIN/UD/UD\\_1110.html](2/Disc02/MAIN/UD/UD_1110.html)



รูปที่ 28 : โครงการพัฒนาฟายลำห้วยบ้าน (ตอนบน) หมู่ที่ 3 บ้านเหล่าหลวง อบต.วังทอง อ.บ้านดุง จ.อุดรธานี

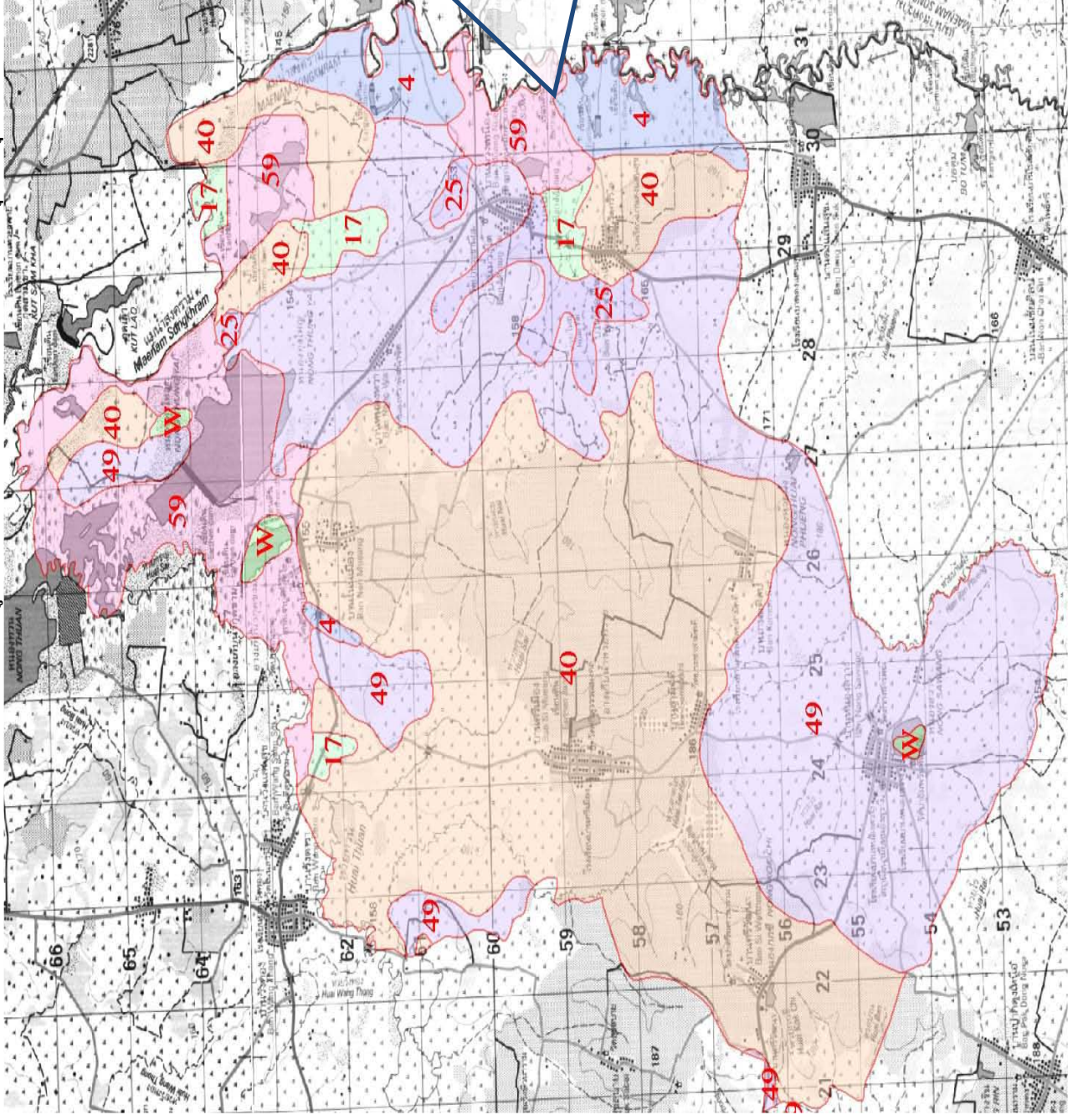




ตารางรายละเอียดข้อมูลแหล่งน้ำองค์การบริหารส่วนตำบลบ้านม่วง อำเภอบ้านดง

[illegible]

รูปที่ 30 : แผนที่ อบต.บ้านม่วง อ.บ้านดุง จ.อุดรธานี



โครงการพัฒนาห้องสมุด

อบต.บ้านม่วง อ.บ้านดุง จ.อุดรธานี

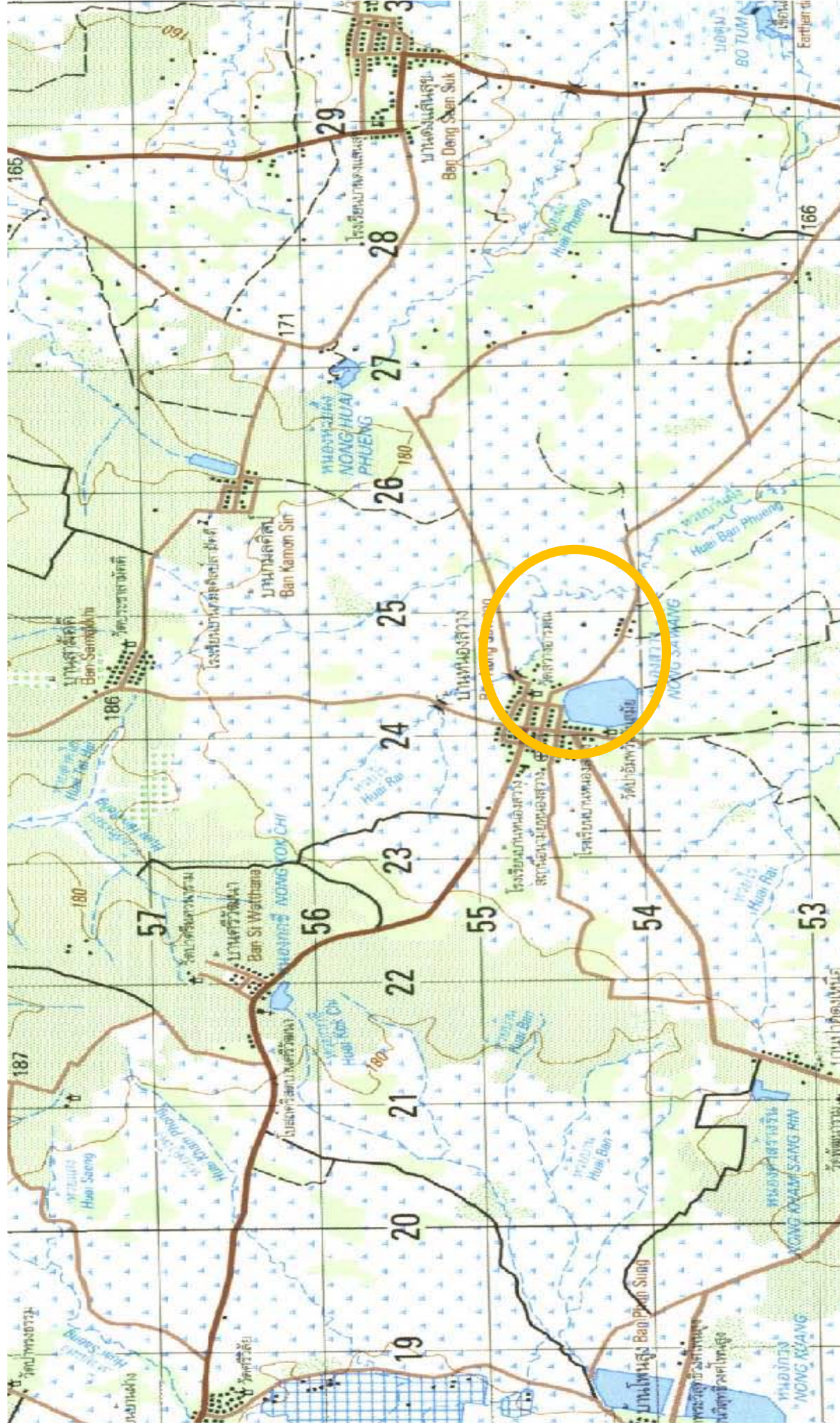
๒- ที่มา :

[http://previously.doe.go.th/prompt/2552/090305\\_0](http://previously.doe.go.th/prompt/2552/090305_0)

[2/Disc02/MAIN/UD/UD\\_1111.html](#)



รูปที่ 31 : โครงการพัฒนาหนองชุมชน (หนองสว่าง) หมู่ 13 บ้านหนองชุมชน อบต.บ้านม่วง อ.บ้านดุง จ.อุดรธานี



๓.๑.๑๑ ตำบลบ้านดาด ประกอบด้วย ๑๐ หมู่บ้าน ได้แก่ บ้านดาด, บ้านโนนทองกลาง, บ้านโคกกลาง, บ้านโคกกลางใต้, บ้านสมวิไล, บ้านโนนสวรรค์, บ้านจิว, บ้านมิชัย, บ้านคำภูเงิน, บ้านโนนผักหวาน



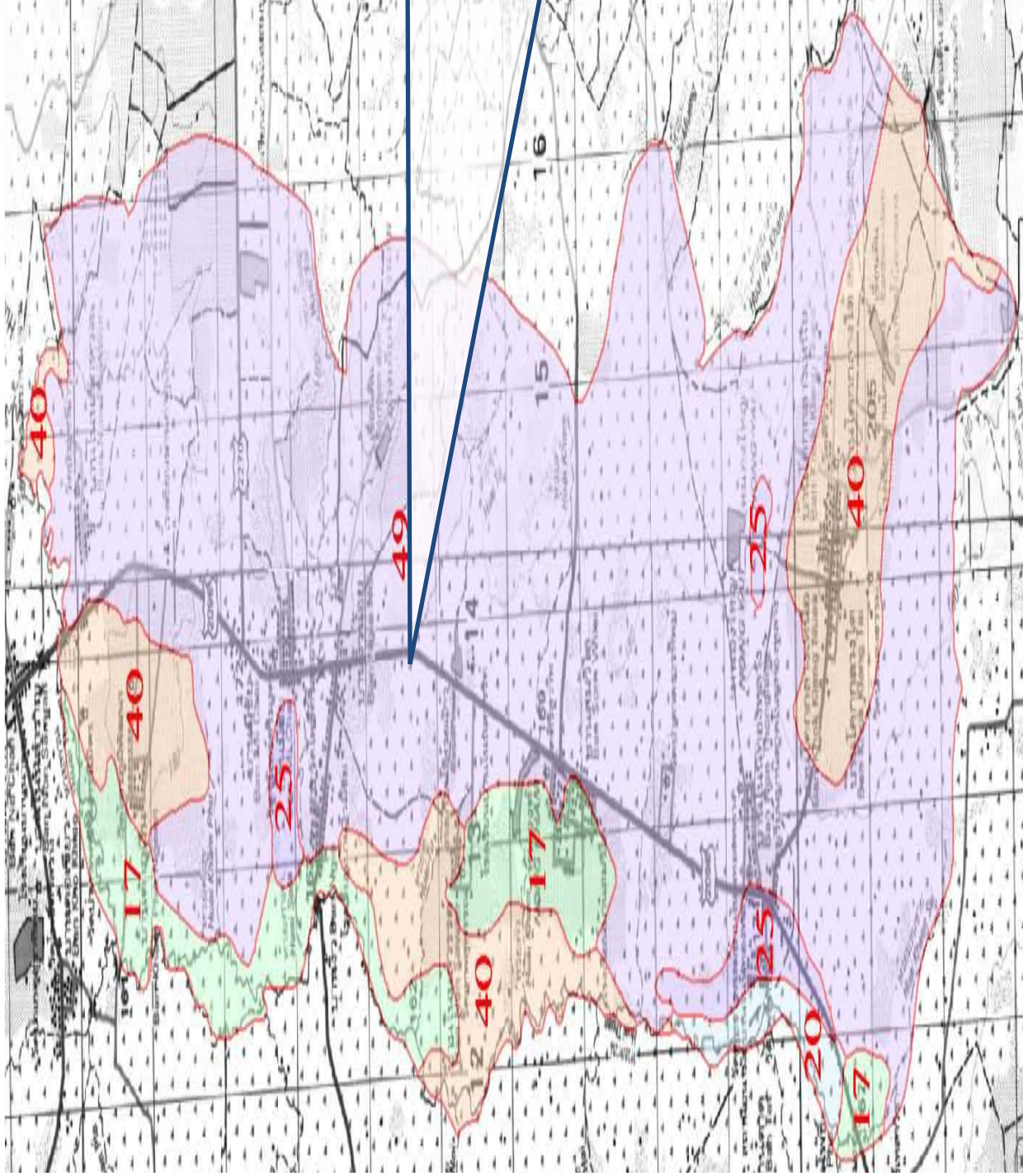
รูปที่ 32 : องค์การบริหารส่วนตำบลบ้านดาด อำเภอบ้านดุง จังหวัดอุดรธานี

ตารางรายละเอียดข้อมูลแหล่งน้ำองค์การบริหารส่วนตำบลบ้านดาด อำเภอบ้านดุง

| ลำดับ | ชื่อแหล่งน้ำ              | ชื่อ<br>หมู่บ้าน | หมู่<br>ที่ | ตำบล    | ขนาดแหล่งน้ำ |     |                | พื้นที่ใช้ประโยชน์<br>(ตรม.) |
|-------|---------------------------|------------------|-------------|---------|--------------|-----|----------------|------------------------------|
|       |                           |                  |             |         | ไร่          | งาน | ว <sup>2</sup> |                              |
| 1     | หนองใหญ่สาธารณะประโยชน์   |                  | 2           | บ้านดาด | 45           | 3   | 52             |                              |
| 2     | หนองโสกหมูสาธารณะประโยชน์ |                  | 4           | บ้านดาด | 24           | 1   | 47             |                              |
| 3     | หนองคำสาธารณะประโยชน์     |                  | 5           | บ้านดาด | 21           | 3   | 54             |                              |
| 4     | หนองศาลา (ตอนบน)          |                  | 7           | บ้านดาด | 13           | -   | 25             |                              |
| 5     | สระน้ำ (หนองนาไห้เดียว)   |                  | 7           | บ้านดาด | 5            | 2   | 99             |                              |
| 6     | หนองข้างวัด               |                  | 8           | บ้านดาด | 5            | 3   | 84             |                              |
| 7     | หนองไผ่                   |                  | 8           | บ้านดาด | 6            | -   | 41             |                              |
| 8     | หนองคำภู                  |                  | 8           | บ้านดาด | 23           | 3   | 71             |                              |
| 9     | สระน้ำ(สระกีกฤทธิ)        |                  | 10          | บ้านดาด | 1            | 2   | 72             |                              |
| 10    | หนองสระพัง                |                  | 1           | บ้านดาด | 1            | -   | -              |                              |
| 11    | สระหลวง                   |                  | 1           | บ้านดาด | 4            | -   | -              |                              |
| 12    | หนองคำหานาด               |                  | 4           | บ้านดาด | 8            | -   | -              |                              |
| 13    | สระน้ำเกรียงศักดิ์        |                  | 7           | บ้านดาด | -            | 2   | -              |                              |
| 14    | หนองคำขวาง                |                  | 9           | บ้านดาด | 4            | 3   | 60             |                              |
| 15    | หนองกุดบ้านธาตุ           |                  | 10          | บ้านดาด | 10           | -   | -              |                              |



รูปที่ 33 : แผนที่ อบต.บ้านดาด อ. บ้านดุง จ.อุดรธานี



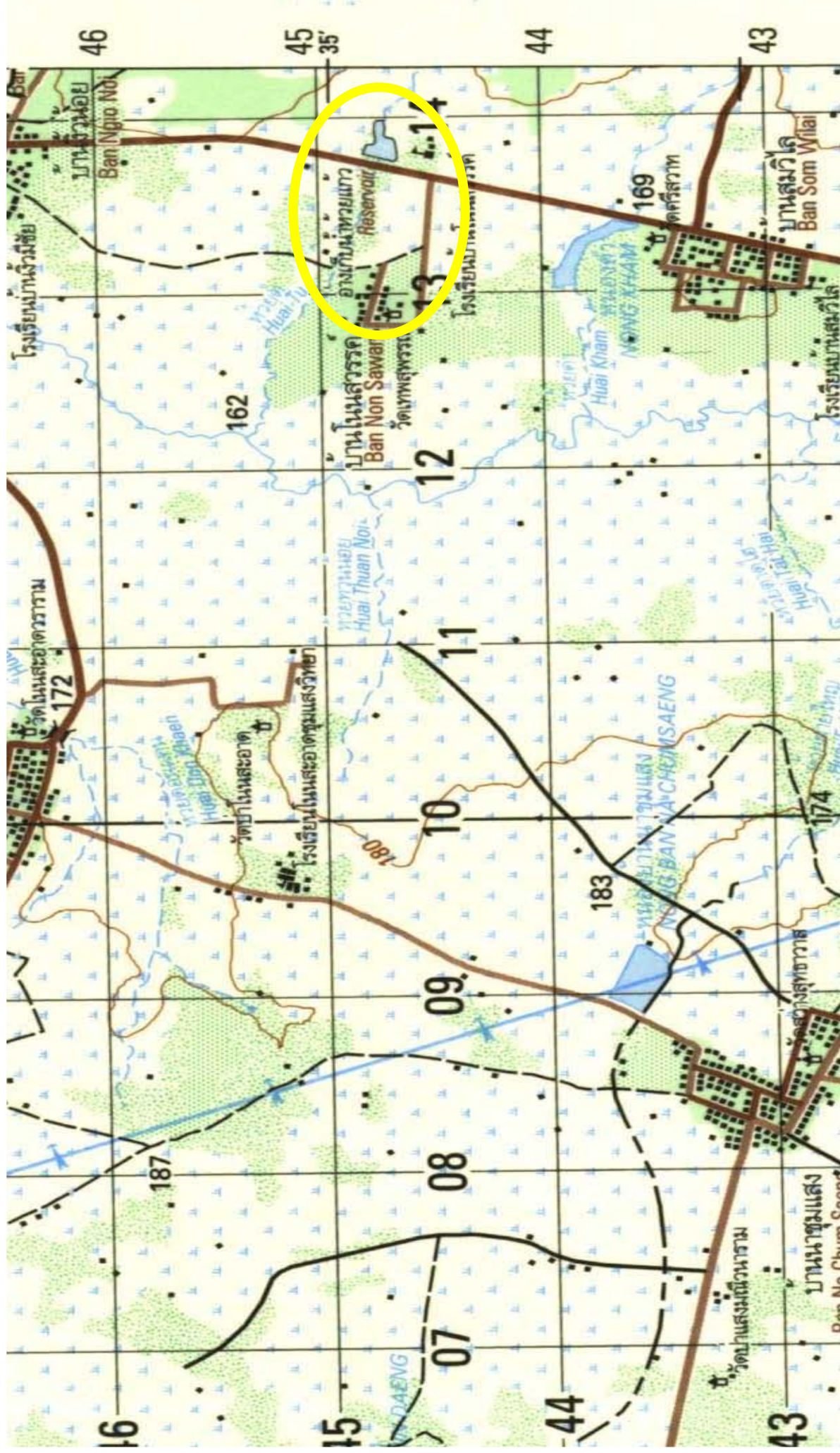
โครงการพัฒนาหนองแก้ว และลำห้วยหนองแก้ว  
 อบต.บ้านดาด อ. บ้านดุง จ.อุดรธานี

ที่มา :

[http://previously.doe.go.th/prompt/2552/090305\\_02/Disc02/MAIN/UD/UD\\_1112.html](http://previously.doe.go.th/prompt/2552/090305_02/Disc02/MAIN/UD/UD_1112.html)



รูปที่ 34 : โครงการพัฒนาหนองแก้ว และลำห้วยหนองแก้ว หมู่ที่ 6 บ้านโนนสวรรค์ อ.บ้านดุง จ.อุดรธานี





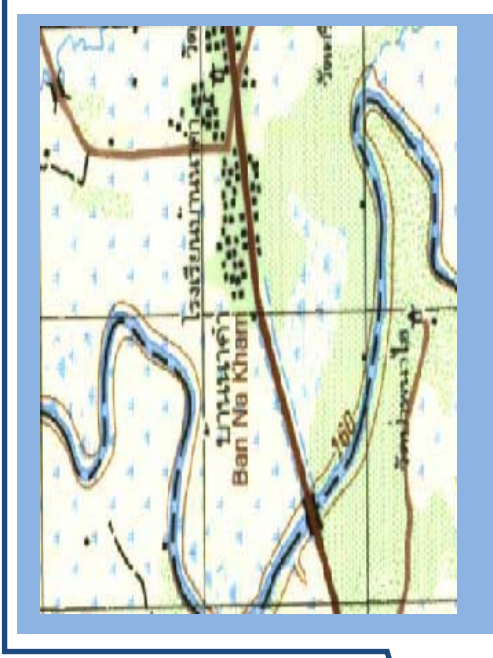
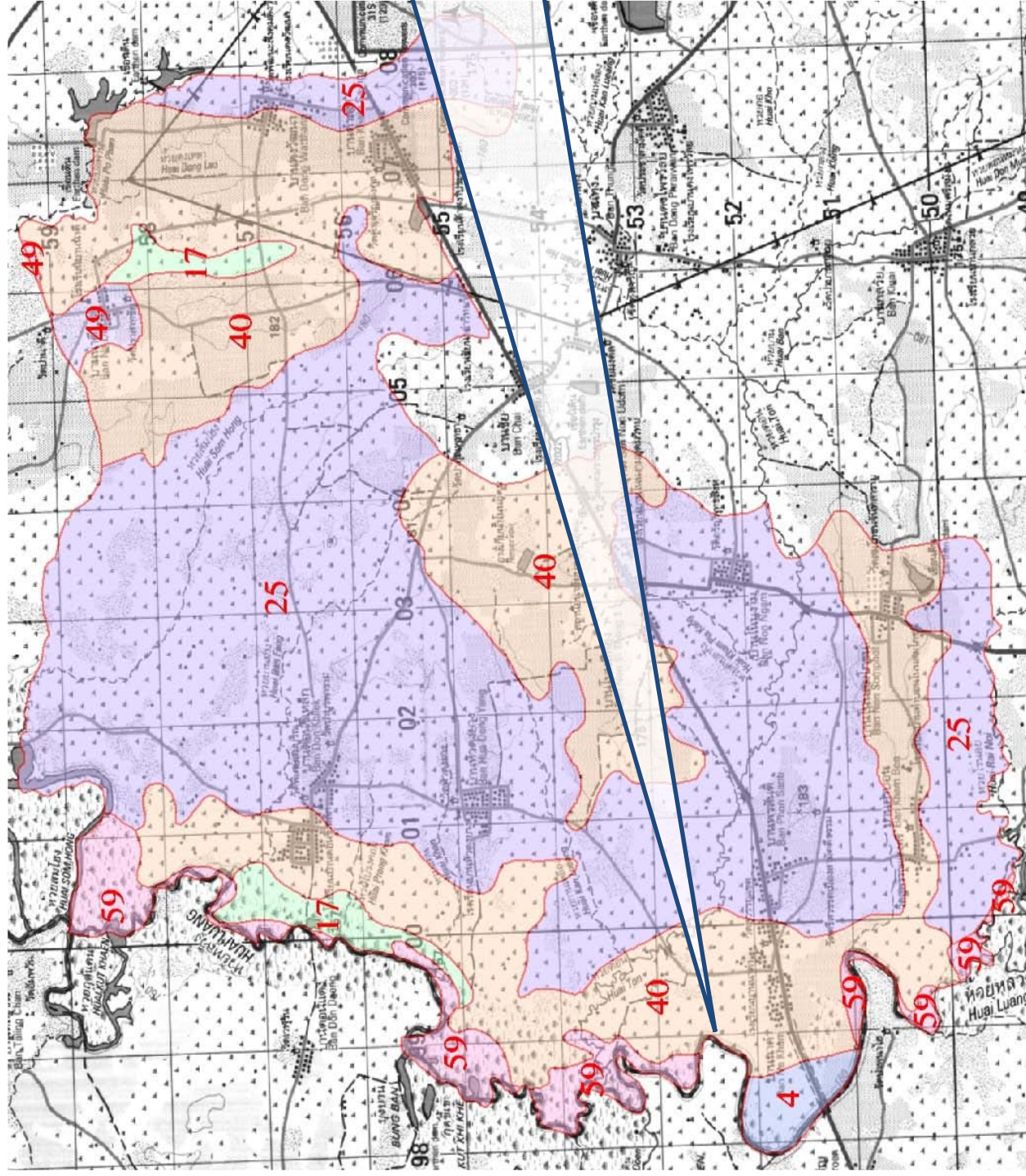
๓.๑.๑๒ ตำบลนาคำ ประกอบด้วย ๑๓ หมู่บ้าน ได้แก่ บ้านนาคำ, บ้านพรสันติ, บ้านคำบอน, บ้านคำสง่า, บ้านหัวดงยาง, บ้านดอนขี้เหล็ก, บ้านนาดี, บ้านดงวัฒนา, บ้านโนนอุดม, บ้านโนนสมโภชน์, บ้านโนนงาม, บ้านดอนขี้เหล็กใต้, บ้านดอนขี้เหล็กเหนือ



รูปที่ 35 : องค์การบริหารส่วนตำบลนาคำ อำเภอบ้านดุง จังหวัดอุดรธานี  
ตารางรายละเอียดข้อมูลแหล่งน้ำองค์การบริหารส่วนตำบลนาคำ อำเภอบ้านดุง

| ลำดับ | ชื่อแหล่งน้ำ  | ชื่อหมู่บ้าน     | หมู่ที่ | ตำบล | ขนาดแหล่งน้ำ (เมตร) |       |           | พื้นที่ใช้ประโยชน์ (ตรม.) |
|-------|---------------|------------------|---------|------|---------------------|-------|-----------|---------------------------|
|       |               |                  |         |      | กว้าง               | ยาว   | ลึกเฉลี่ย |                           |
| 1     | หนองสองนิ้ว   | นาคำ             | 1       | นาคำ | 100                 | 150   | 3         |                           |
| 2     | ห้วยคำปลากั้ง | พราณีติ          | 2       | นาคำ | 15                  | 5,000 | 3         |                           |
| 3     | ห้วยหลวง      | นาคำพ่อน         | 3       | นาคำ | 15                  | 5,000 | 3         |                           |
| 4     | ห้วยก้านหลวง  | หัวดงยาง         | 5       | นาคำ | 15                  | 7,000 | 5         |                           |
| 5     | ห้วยต้อน      | หัวดงยาง         | 5       | นาคำ | 15                  | 5,000 | 3         |                           |
| 6     | ห้วยดงเหล็ก   | นาดี             | 7       | นาคำ | 15                  | 5,000 | 3         |                           |
| 7     | ห้วยเตย       | นาดี             | 7       | นาคำ | 15                  | 5,000 | 3         |                           |
| 8     | ห้วยแขง       | นาดี             | 7       | นาคำ | 15                  | 5,000 | 3         |                           |
| 9     | ห้วยน้อย      | โนนสมโภชน์       | 10      | นาคำ | 15                  | 2,000 | 3         |                           |
| 10    | ห้วยคำปลากั้ง | โนนงาม           | 11      | นาคำ | 15                  | 3,000 | 3         |                           |
| 11    | ห้วยเสาโอง    | ดอนขี้เหล็กเหนือ | 12      | นาคำ | 15                  | 5,000 | 4         |                           |
| 12    | ห้วยบ้านฟาง   | ดอนขี้เหล็ก      | 13      | นาคำ | 15                  | 5,000 | 3         |                           |
| 13    | ห้วยโปรงคอม   | ดอนขี้เหล็ก      | 13      | นาคำ | 13                  | 5,000 | 3         |                           |
| 14    | ห้วยแตน       | ดอนขี้เหล็ก      | 13      | นาคำ | 10                  | 2,000 | 3         |                           |

รูปที่ 36 : แผนที่อบต.นาคำ อ.บ้านดุง จ.อุดรธานี



โครงการพัฒนาหนองสงนิ่ว

อบต.นาคำ อ.บ้านดุง จ.อุดรธานี

ที่มา :

<http://previously.doe.go.th/prompt/2552/090305>[02/Disc02/MAIN/UD/UD\\_1113.html](http://02/Disc02/MAIN/UD/UD_1113.html)







๓.๑.๑๓ เทศบาลเมืองบ้านดุง (ตำบลศรีสุทโธ) ประกอบด้วย ๓๔ ชุมชน ได้แก่ ชุมชนดงคำ ๑, ชุมชนดงคำ ๒, ชุมชนดงน้อย, ชุมชนดงแคนเมืองเหนือ, ชุมชนดงแคนเมืองใต้, ชุมชนอาสาพัฒนา, ชุมชนอาสาพัฒนา ๒, ชุมชนอาสาพาสุข, ชุมชนศรีสมบัติ ๑, ชุมชนศรีขวัญเมือง, ชุมชนศรีสมบัติ ๒, ชุมชนสระศรีพัฒนา, ชุมชนประคู้ ๑, ชุมชนราชพัสดุประคู้, ชุมชนศรีผดุง ๑, ชุมชนศรีผดุง ๒, ชุมชนทุ่งธนไพศาล, ชุมชนศรีสุทโธ, ชุมชนศรีอุดม, ชุมชนศรีอุดม ๑, ชุมชนศรีอุดม ๒, ชุมชนทศรินทร์พูน, ชุมชนหนองหินเหนือพัฒนา, ชุมชนหนองหินเหนือทักษิณ, ชุมชนหนองหินเหนือสุขสวัสดิ์, ชุมชนหนองหินใต้, ชุมชนหนองหินสามัคคีธรรม, ชุมชนศรีบูรพา ๑, ชุมชนศรีบูรพา ๒, ชุมชนศรีบูรพา ๓, ชุมชนบ้านดุง, ชุมชนโนนทัน, ชุมชนโนนกกบก, ชุมชนดงเหนือ



รูปที่ 38 : เทศบาลเมืองบ้านดุง อ.บ้านดุง จ.อุดรธานี

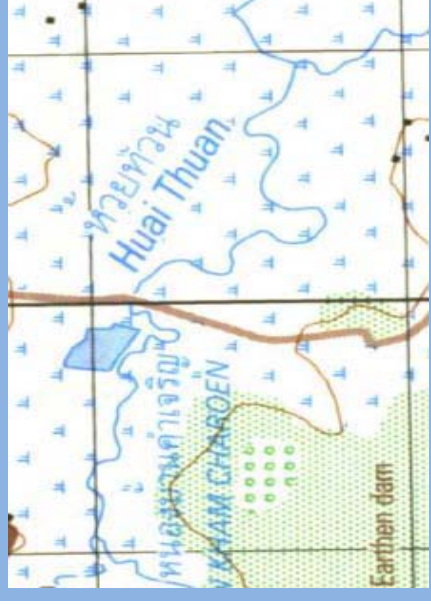
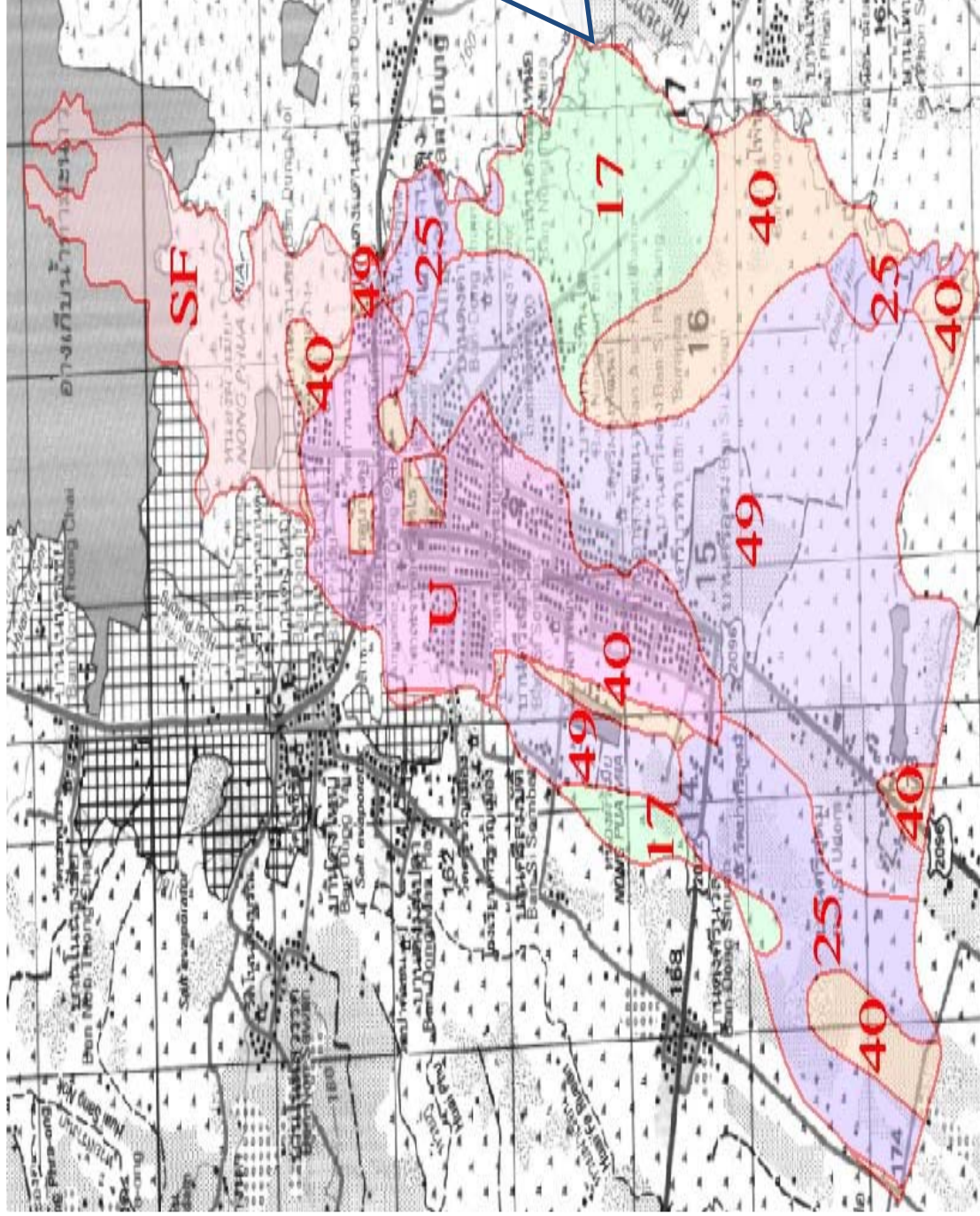


## รายละเอียดข้อมูลแหล่งน้ำเทศบาลเมืองบ้านดุง อำเภอบ้านดุง

| ลำดับ | ชื่อแหล่งน้ำ              | ชื่อหมู่บ้าน                 | หมู่<br>ที่ | ตำบล     | ขนาดแหล่งน้ำ (เมตร) |       |           | พื้นที่ใช้ประโยชน์<br>(ตรม.)     |
|-------|---------------------------|------------------------------|-------------|----------|---------------------|-------|-----------|----------------------------------|
|       |                           |                              |             |          | กว้าง               | ยาว   | ลึกเฉลี่ย |                                  |
| 1     | ลำห้วยเชียงจันทา          | ศรีผดุง                      | 7           | ศรีสุทโธ | 10                  | 2,000 | 2         |                                  |
| 2     | ลำห้วยวังแหน              | ดุงใหญ่                      | 1,9         | บ้านดุง  | 10                  | 2,200 | 1.5       |                                  |
| 3     | ลำห้วยปลาตองหรือลำห้วยยาง | ดุงใหญ่                      | 1           | บ้านดุง  | 10                  | 3,000 | 1         |                                  |
| 4     | ลำห้วยกุดฉิม              | ดุงน้อย                      | 2           | ศรีสุทโธ | 12                  | 1,000 | 1.5       |                                  |
| 5     | ลำห้วยหิน                 | หนองหินเหนือ<br>, หนองหินใต้ | 10,<br>11   | ศรีสุทโธ | 4                   | 850   | 1         |                                  |
| 6     | ลำห้วยทวน                 | ดงแคนเมือง                   | 3           | ศรีสุทโธ | 15                  | 4,500 | 2         |                                  |
| 7     | ลำห้วยทุ่ง                | ดุงใหญ่                      | 9           | บ้านดุง  | 10                  | 2,000 | 1.5       |                                  |
| 8     | สระศรีพัฒนา               | ศรีขวัญเมือง                 | 5           | ศรีสุทโธ | 60                  | 80    | 2         |                                  |
| 9     | อ่างเก็บน้ำฝายท่ามะนาว    | ดุงน้อย                      | 2           | ศรีสุทโธ |                     |       |           | อยู่ในเขตเทศบาล<br>ประมาณ 20 ไร่ |



รูปที่ 39 : แผนที่เทศบาลเมืองบ้านดุง อ.บ้านดุง จ.อุดรธานี



โครงการพัฒนาลำห้วยน้ำเดิมและลำห้วยทวน  
เทศบาลเมืองบ้านดุง อ. บ้านดุง จ.อุดรธานี

ที่มา :

[http://previously.doe.go.th/prompt/2552/090305\\_0](http://previously.doe.go.th/prompt/2552/090305_0)

[2/Disc02/MAIN/UD/UD\\_1101.html](2/Disc02/MAIN/UD/UD_1101.html)





## โครงการพัฒนาแหล่งน้ำที่เข้าร่วมกับการบริหารส่วนจังหวัดอุดรธานี

| ลำดับที่ | ชื่อโครงการ  |
|----------|--|
| 1        | ขุดลอกอ่างเก็บน้ำบ้านดุงไพรวัลย์ (อบต.บ้านชัย)หมู่ที่ ๘ บ้านดุงไพรวัลย์ ตำบลบ้านชัย อำเภอบ้านดุง                         |
| 2        | ขุดลอกเขื่อนสร้างนก บ้านวังพระองค์ (อบต.บ้านดุง) ตำบลบ้านดุง อำเภอบ้านดุง  |
| 3        | ขุดลอกหนองแซง บ้านหนองกา (อบต.บ้านจันทน์) หมู่ ๕ ตำบลบ้านจันทน์ อำเภอบ้านดุง   |
| 4        | ขุดลอกหนองชุมชุม หมู่ ๑๓ (อบต.บ้านม่วง)ตำบลบ้านม่วง อำเภอบ้านดุง   |
| 5        | โครงการขุดลอกหนองแก้ว และลำห้วยหนองแก้ว หมู่ที่ 6 ตำบลบ้านดาด อำเภอบ้านดุง (อบต.บ้านดาด)                                 |
| 6        | โครงการขุดลอกลำห้วยทวนเชื่อมลำห้วยหนองแสง บ้านวังทอง บ้านคำชะโนด เชื่อมตำบลบ้านดุง ตำบลวังทอง อำเภอบ้านดุง (อบต. โพนสูง) |
| 7        | โครงการขุดลอกหนองสองนิว หมู่ที่ 1 ตำบลนาคำ อำเภอบ้านดุง (อบต.นาคำ)   |
| 8        | โครงการขุดลอกลำห้วยบ้าน(ดอนล่าง) หมู่ที่ 2 ตำบลดงเย็น อำเภอบ้านดุง (อบต.ดงเย็น)  |
| 9        | โครงการขุดลอกฝายลำห้วยบ้าน (ดอนบน) หมู่ที่ 3 ตำบลวังทองอำเภอบ้านดุง (อบต.วังทอง)   |
| 10       | โครงการขุดลอกลำห้วยวังหลุม หมู่ที่ 2 ตำบลถ่อนนาลับ อำเภอบ้านดุง (อบต.ถ่อนนาลับ)  |
| 11       | โครงการขุดลอกหนองบึงเป้ง หมู่ที่ 7 ตำบลนาใหม่ อำเภอบ้านดุง (อบต.นาใหม่)  |
| 12       | โครงการขุดลอกคลองรอบปึงเมือ หมู่ที่ 6 ตำบลอ้อมกอ อำเภอบ้านดุง (อบต.อ้อมกอ)   |
| 13       | โครงการขุดลอกลำห้วยน้ำเค็มและลำห้วยทวน เทศบาลเมืองบ้านดุง อำเภอบ้านดุง   |



## โครงการปรับปรุงอ่างเก็บน้ำบ้านดงไพรวัลย์ ตำบลบ้านชัย อำเภอบ้านดุง จังหวัดอุดรธานี

1. ชื่อโครงการ โครงการปรับปรุงอ่างเก็บน้ำบ้านดงไพรวัลย์ ตำบลบ้านชัย อำเภอบ้านดุง  
จังหวัดอุดรธานี

2. หลักการและเหตุผล เนื่องจากอ่างเก็บน้ำบ้านดงไพรวัลย์เป็นอ่างเก็บน้ำสาธารณะประโยชน์ขนาดใหญ่ มีพื้นที่ประมาณ 148 ไร่ มีปริมาณความจุน้ำ 117,000 ลบ.ม. เป็นอ่างเก็บน้ำที่ประชาชนใช้ในการอุปโภค - บริโภค และการเกษตรของประชาชนในพื้นที่ใกล้เคียง 200 ไร่ ปัจจุบันอ่างเก็บน้ำมีสภาพตื้นเขิน ทำให้ปริมาณการเก็บกักน้ำในอ่างน้อย ไม่เพียงพอต่อความต้องการใช้น้ำ ส่งผลให้ประชาชนได้รับความเดือดร้อน ปริมาณน้ำไม่เพียงพอสำหรับการเกษตร และปศุสัตว์ ตลอดจนสำหรับการใช้ในการอุปโภค - บริโภค

ดังนั้น องค์การบริหารส่วนจังหวัดอุดรธานี และองค์การบริหารส่วนตำบลบ้านชัย ได้ตระหนักถึงความเดือดร้อนของประชาชน จึงได้ร่วมมือกันในการบริหารทรัพยากรร่วมกัน เพื่อแก้ปัญหาขององค์การปกครองส่วนท้องถิ่น พร้อมได้จัดทำโครงการปรับปรุงอ่างเก็บน้ำบ้านดงไพรวัลย์เพื่อให้ประชาชนในพื้นที่และประชาชนในพื้นที่ใกล้เคียงที่ได้รับความเดือดร้อนให้ได้มีปริมาณน้ำเพียงพอสำหรับการประกอบกิจกรรม และปศุสัตว์ ตลอดจนสำหรับการใช้ในการอุปโภค - บริโภค รวมถึงเป็นการส่งเสริมการเจริญเติบโตทางเศรษฐกิจ สังคม การท่องเที่ยวของพื้นที่ในภูมิภาคนี้ อีกทั้งเป็นการส่งเสริมคุณภาพชีวิตของประชาชนให้มีความเป็นอยู่ที่ดีขึ้น

3. วัตถุประสงค์

1. เพื่อเป็นแหล่งกักเก็บน้ำสำหรับการอุปโภค - บริโภค รวมถึงสำหรับการเกษตรกรรม
2. เพื่อเป็นการพัฒนาคุณภาพชีวิตของราษฎรให้ดีขึ้น
3. เพื่อแก้ไขปัญหาการขาดแคลนน้ำในช่วงฤดูแล้ง
4. เพื่อส่งเสริมให้เป็นแหล่งท่องเที่ยว

4. เป้าหมาย

เพื่อพัฒนาอ่างเก็บน้ำบ้านดงไพรวัลย์และแหล่งน้ำใกล้เคียงสำหรับเก็บกักน้ำเพื่อการเกษตร อุปโภคและบริโภค ในหลักการบริหารทรัพยากรร่วมกันเพื่อแก้ปัญหาขององค์การปกครองส่วนท้องถิ่น รายละเอียดดังนี้

งบประมาณในการดำเนินในปีงบประมาณปี 2554

1. โครงการขุดลอกอ่างเก็บน้ำบ้านดงไพรวัลย์ เป็นเงิน 391,000.- บาท ผู้รับผิดชอบ องค์การบริหารส่วนตำบลบ้านชัย
2. โครงการขุดลอกห้วยบ้าน เป็นเงิน 2,000,000.- บาท ผู้รับผิดชอบ สำนักงานชลประทาน จังหวัดอุดรธานี
3. โครงการขุดลอกอ่างเก็บน้ำบ้านดงไพรวัลย์ ตำบลบ้านชัย อำเภอบ้านดุง จังหวัดอุดรธานี ปริมาตรดินขุด 96,940 ลูกบาศก์เมตร เป็นเงิน 1,868,175.- บาท (ค่าน้ำมันเชื้อเพลิง) โดยใช้เครื่องจักรกลขององค์การบริหารส่วนจังหวัดอุดรธานี ผู้รับผิดชอบ องค์การบริหารส่วนจังหวัดอุดรธานี

4. โครงการปรับปรุงฝาย คสล. และคลองส่งน้ำ เป็นเงิน 100,000.- บาท ผู้รับผิดชอบ  
องค์การ บริหารส่วนจังหวัดอุดรธานี
5. ระยะเวลาดำเนินการ ปีงบประมาณ พ.ศ. 2554 - 2555
6. วิธีดำเนินการ ดำเนินการตามระเบียบกระทรวงมหาดไทยว่าด้วยการพัสดุฯ ของหน่วยการบริหาร  
ราชการส่วนท้องถิ่น
7. สถานที่ดำเนินการ อ่างเก็บน้ำบ้านดงไพรวัลย์ บ้านดงไพรวัลย์ ตำบลบ้านชัย อำเภอบ้านดุง  
จังหวัดอุดรธานี และพื้นที่ข้างเคียง
8. ผู้รับผิดชอบโครงการ
- 8.1 องค์การบริหารส่วนตำบลบ้านชัย
- 8.2 สำนักงานชลประทานจังหวัดอุดรธานี
- 8.3 องค์การบริหารส่วนจังหวัดอุดรธานี

9. งบประมาณ งบประมาณดำเนินการดังนี้

|                                      |                 |
|--------------------------------------|-----------------|
| 9.1 องค์การบริหารส่วนตำบลบ้านชัย     | 391,000.- บาท   |
| 9.2 สำนักงานชลประทานจังหวัดอุดรธานี  | 2,000,000.- บาท |
| 9.3 องค์การบริหารส่วนจังหวัดอุดรธานี | 1,968,175.- บาท |

10. ผลที่คาดว่าจะได้รับ

1. ปริมาณเก็บกักน้ำจากเดิม 117,000 ลบ.ม. เพิ่มขึ้น 96,940 ลบ.ม. รวมปริมาณเก็บกักน้ำ  
213,940 ลบ.ม.
2. พื้นที่การเกษตรได้รับประโยชน์เดิม 200 ไร่ เพิ่มขึ้น 600 ไร่ รวมพื้นที่ที่ได้รับประโยชน์ 800 ไร่
3. ประชาชนในพื้นที่ได้รับประโยชน์ 10 หมู่บ้าน เขตตำบลบ้านชัย และตำบลนาคำ
4. เป็นแหล่งน้ำสำหรับอุปโภค - บริโภค และ การเกษตรได้ตลอดปี
5. เป็นแหล่งท่องเที่ยว เพื่อพัฒนาคุณภาพชีวิตของราษฎรให้ดีขึ้น

(ลงชื่อ).....ผู้เขียนโครงการ

( นายวรวิทย์ ชัยนาม )

นายช่างโยธา 7 ว

(ลงชื่อ).....ผู้เห็นชอบโครงการ

( นายอุดม เย็นสบาย )

ปลัดองค์การบริหารส่วนจังหวัดอุดรธานี

(ลงชื่อ).....ผู้เสนอโครงการ

( นายคมสันต์ ภาคกุลลาบ )

ผู้อำนวยการกองช่าง

(ลงชื่อ).....ผู้อนุมัติโครงการ

( นายหาญชัย ทิฆมณานนท์ )

นายกองค์การบริหารส่วนจังหวัดอุดรธานี



การประหยัดค่าใช้จ่าย (Cost Saving) ของโครงการพัฒนาแหล่งน้ำ  
อ่างเก็บน้ำดงไพรวัลย์ อบต.บ้านชัย อ.บ้านดุง จ.อุดรธานี  
ในโครงการ บทร.อุดรธานี

1. ค่าใช้จ่ายที่เกิดขึ้นในโครงการ บทร.อุดรธานี

พื้นที่แหล่งน้ำที่พัฒนาขุดลอกอ่างเก็บน้ำบ้านดงไพรวัลย์ ปริมาณดินขุด = 52,000 ลบ.ม. โดยใช้  
น้ำมันรวม 14,110 ลิตร ๆ ละ 30.60 บาท

$$\therefore \text{ค่าน้ำมันรวม} = 14,110 \times 30.60 \text{ บาท} = 431,766 \text{ บาท}$$

ค่าเช่าเครื่องจักร 1 ชุดๆ ละ 18,500 บาท/วัน เช่าเครื่องจักรรวม 79 วัน

$$\therefore \text{ค่าใช้จ่ายในการเช่าเครื่องจักรรวม} = 1,461,500 \text{ บาท}$$

$$\text{รวมค่าใช้จ่ายในการพัฒนาแหล่งน้ำ} = 1,461,500 + 431,766 = 1,893,266 \text{ บาท}$$

2. ค่าใช้จ่ายที่เกิดขึ้นถ้าจ้างเหมา

พื้นที่แหล่งน้ำที่พัฒนา/ปรับปรุง ขุดลอกอ่างเก็บน้ำบ้านดงไพรวัลย์ ดินที่ขุดทั้งหมด 52 คิว

ค่าใช้จ่ายเฉลี่ยต่อกิว 31 บาทต่อกิว

ค่าใช้จ่ายต่อกิว 37 บาท รวมค่าน้ำมัน ค่าเช่าเครื่องจักร ค่าดำเนินการของผู้รับเหมา

$$\text{ค่าใช้จ่ายรวมในกรณีจ้างเหมา} = 52,00 \times 37 = 1,924,000 \text{ บาท}$$

3. ค่าใช้จ่ายที่ประหยัดได้ (Cost Saving)

$$\text{ค่าใช้จ่ายที่โครงการ บทร. อุดรธานี ประหยัดได้} = 1,924,000 - 1,893,266 = 30,734 \text{ บาท}$$

ค่าใช้จ่าย อบต.บ้านชัย 291,000 บาท ตาม MOU จ่าย 30 : 70

$$\text{ค่าใช้จ่ายที่ อบต.บ้านชัยประหยัดได้} = 1,924,000 - 291,000 = 1,633,000 \text{ บาท}$$

4. สรุป ค่าใช้จ่ายที่ อบจ. ประหยัดได้ คือ ค่าดำเนินการของผู้รับจ้างเหมา ซึ่งประกอบด้วยค่าเบี้ยเลี้ยง  
ค่าจ้างแรงงาน ค่าภาษี ค่าเรือ/ค่าตอบแทนของผู้รับเหมา เป็นต้น  
ในกรณีของ อบต. ค่าใช้จ่ายที่ประหยัดได้ ประกอบด้วย ค่าเช่าเครื่องจักรและค่าดำเนินการของ  
ผู้รับเหมา

ข้อมูลพื้นที่อำเภอไชยวาน จังหวัดอุดรธานี โครงการ บทร. อุดรธานี

### ข้อมูลอำเภอไชยวาน

ข้อมูลพื้นฐานอำเภอไชยวาน จังหวัดอุดรธานี

#### ที่ตั้งและอาณาเขต

อำเภอไชยวานตั้งอยู่ทางทิศตะวันออกเฉียงเหนือของจังหวัด มีอาณาเขตติดต่อกับเขตการปกครองข้างเคียงดังต่อไปนี้

ทิศเหนือ ติดต่อกับอำเภอหนองหาน และอำเภอสว่างแดนดิน (จังหวัดสกลนคร)

ทิศตะวันออก ติดต่อกับอำเภอส่องดาว (จังหวัดสกลนคร)

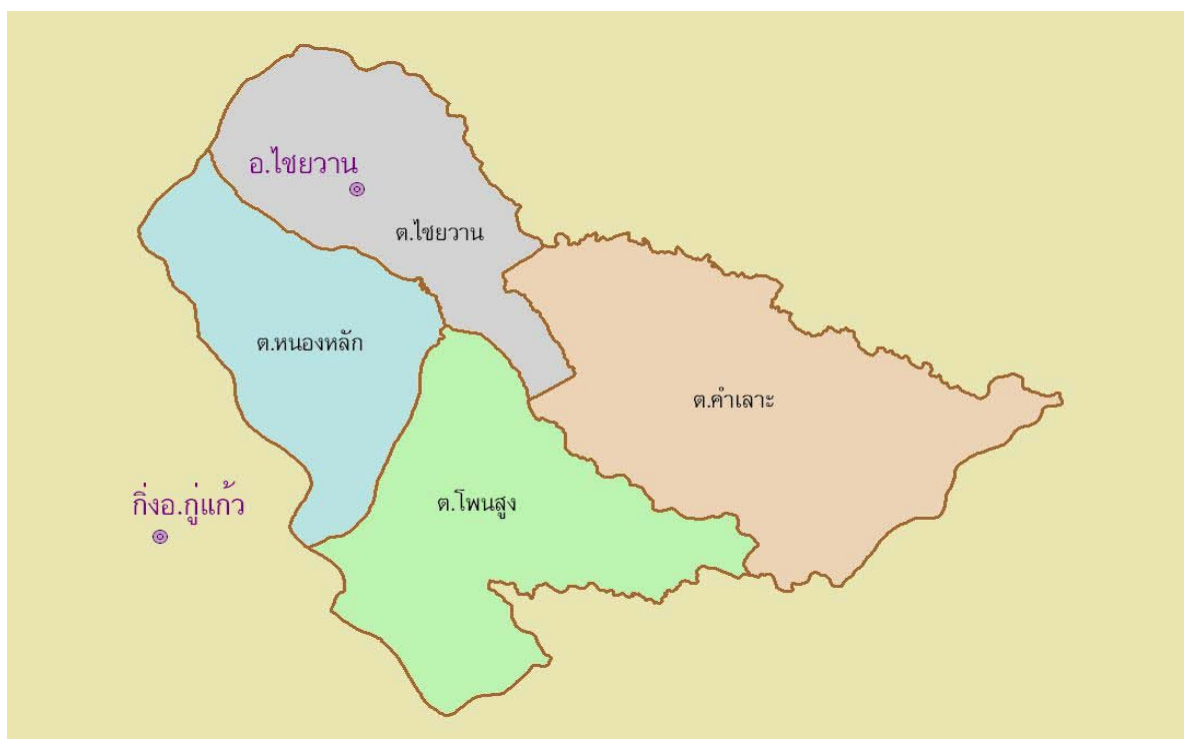
ทิศใต้ ติดต่อกับอำเภอวังสามหมอและอำเภอศรีธาตุ

ทิศตะวันตก ติดต่อกับอำเภอภูแก้วและอำเภอหนองหาน

#### การปกครองส่วนภูมิภาค

อำเภอไชยวาน ประกอบด้วย 2 เทศบาล 3 อบต. ดังนี้ เทศบาลตำบลไชยวาน , เทศบาลตำบลโพนสูง, องค์การบริหารส่วนตำบลไชยวาน, องค์การบริหารส่วนตำบลคำเลาะ, องค์การบริหารส่วนตำบลหนองหลัก

รูปที่ 1: แผนที่อำเภอไชยวาน





**โครงการบริหารทรัพยากรร่วมกันเพื่อแก้ปัญหาน้ำขององค์กรปกครองส่วนท้องถิ่นจังหวัดอุดรธานี**  
**การวิเคราะห์ข้อมูลแบบสำรวจ**

**1. ข้อมูลทั่วไป**

สำรวจข้อมูลในเขตอำเภอไชยวาน เป็นเทศบาล 2 แห่ง และเป็นองค์การบริหารส่วนตำบล 3 แห่ง รวม 5 แห่ง ได้แก่ เทศบาลตำบลไชยวาน, เทศบาลตำบลโพนสูง, อบต.ไชยวาน, อบต.หนองหลัก, อบต.คำเลาะ

**1.1 อปท. ที่เข้าร่วมโครงการฯ ในเขตอำเภอไชยวาน ทราบโครงการแก้ปัญหาน้ำแล้ง/น้ำท่วม ของ อบจ.อุดรธานีหรือไม่**

| ความคิดเห็น     | จำนวน    | ร้อยละ        |
|-----------------|----------|---------------|
| ทราบเป็นอย่างดี | -        | -             |
| ทราบ            | 2        | 40            |
| ไม่ทราบ         | 3        | 60            |
| <b>รวม</b>      | <b>5</b> | <b>100.00</b> |

**1.2 มีความเห็นว่าโครงการแก้ปัญหาน้ำแล้ง/น้ำท่วมของ อบจ.อุดรธานี จะแก้ปัญหาให้กับ อปท. ได้จริงหรือไม่**

| ความคิดเห็น | จำนวน    | ร้อยละ        |
|-------------|----------|---------------|
| แก้ได้      | 4        | 80            |
| แก้ไม่ได้   | -        | -             |
| ไม่แน่ใจ    | 1        | 20            |
| <b>รวม</b>  | <b>5</b> | <b>100.00</b> |

**1.3 อปท. ที่เข้าร่วมโครงการฯ มีความต้องการจะได้รับประโยชน์ด้านใดมากที่สุด(อปท.ตอบมากกว่า 1 ข้อ)**

| ด้าน                    | จำนวน    | ร้อยละ        |
|-------------------------|----------|---------------|
| แก้ปัญหาน้ำแล้ง/น้ำท่วม | 3        | 33.33         |
| การประสานงานที่ดีขึ้น   | 2        | 22.22         |
| การสนับสนุนด้านงบประมาณ | 4        | 44.45         |
| อื่น ๆ                  | -        | -             |
| <b>รวม</b>              | <b>9</b> | <b>100.00</b> |

## 1.4 บุคลากรผู้ปฏิบัติงานในแต่ละ อปท. เป็นเทศบาล 2 แห่ง อบต. 3 แห่ง มีดังนี้

| ลำดับที่ | หน่วยงาน         | งานบริหาร<br>(คน) | งานการคลัง<br>และพัสดุ<br>(คน) | งานช่าง<br>(คน) | งานแผน และ<br>งบประมาณ<br>(คน) | อื่น ๆ<br>(คน) | รวม<br>(คน) |
|----------|------------------|-------------------|--------------------------------|-----------------|--------------------------------|----------------|-------------|
| 1        | เทศบาลตำบลไชยวาน | 1                 | 3                              | 3               | 3                              | 16             | 26          |
| 2        | เทศบาลตำบลโพนสูง | 3                 | 2                              | 2               | 1                              | 32             | 40          |
| 3        | อบต. ไชยวาน      | 1                 | 5                              | 2               | 1                              | 5              | 14          |
| 4        | อบต.คำเลาะ       | 1                 | 2                              | 2               | 2                              | 1              | 8           |
| 5        | อบต.หนองหลัก     | 4                 | 4                              | 1               | -                              | 25             | 34          |
|          |                  |                   |                                |                 |                                |                |             |
|          |                  |                   |                                |                 |                                |                |             |
|          |                  |                   |                                |                 |                                |                |             |
|          |                  |                   |                                |                 |                                |                |             |
| รวม      |                  | 10                | 16                             | 10              | 7                              | 79             | 122         |

## 1.5 งบประมาณย้อนหลัง 3 ปี (ปี 2550-2552)

| ลำดับที่ | หน่วยงาน         | ปี 2550    |            | ปี 2551     |            | ปี 2552     |            |
|----------|------------------|------------|------------|-------------|------------|-------------|------------|
|          |                  | งบปกติ     | งบพัฒนา    | งบปกติ      | งบพัฒนา    | งบปกติ      | งบพัฒนา    |
| 1        | เทศบาลตำบลไชยวาน | 36,269,716 | 10,618,500 | 42,021,698  | 10,652,700 | 45,945,292  | 9,592,400  |
| 2        | เทศบาลตำบลโพนสูง | -          | -          | 23,976,000  | 7,815,820  | 29,018,069  | 6,209,000  |
| 3        | อบต. ไชยวาน      | 9,813,800  | 3,415,900  | 16,286,700  | 3,476,700  | 16,783,920  | 3,514,900  |
| 4        | อบต.คำเลาะ       | 15,034,860 | 1,403,570  | 22,762,425  | 2,502,500  | 20,701,261  | 4,215,080  |
| 5        | อบต.หนองหลัก     | -          | -          | -           | -          | -           | -          |
|          |                  |            |            |             |            |             |            |
|          |                  |            |            |             |            |             |            |
|          |                  |            |            |             |            |             |            |
|          |                  |            |            |             |            |             |            |
| รวม      |                  | 61,118,376 | 15,437,970 | 105,046,823 | 24,447,720 | 112,448,542 | 23,531,380 |



## 1.6 ใน 3 ปี ข้างหน้า (2553-2555) ต้องการงบประมาณ (งบลงทุน)เฉลี่ยต่อปี ในด้านใด

| ลำดับ<br>ที่ | หน่วยงาน         | ประเภทที่ต้องการพัฒนา   |                                   |                               |                             | รวมเฉลี่ย<br>งบประมาณ<br>ต่อปี |
|--------------|------------------|-------------------------|-----------------------------------|-------------------------------|-----------------------------|--------------------------------|
|              |                  | ถนน<br>(วงเงินงบประมาณ) | อาคารสถานที่<br>( วงเงินงบประมาณ) | แหล่งน้ำ<br>( วงเงินงบประมาณ) | อื่น ๆ<br>( วงเงินงบประมาณ) |                                |
| 1            | เทศบาลตำบลไชยวาน | 5,000,000               | 3,000,000                         | 2,000,000                     | 1,000,000                   | 11,000,000                     |
| 2            | เทศบาลตำบลโพนสูง | 11,935,040              | 3,649,000                         | 2,730,000                     | 4,000,000                   | 22,314,040                     |
| 3            | อบต. ไชยวาน      | 66,730,000              | 12,200,000                        | 82,250,000                    | 5,000,000                   | 166,180,000                    |
| 4            | อบต.คำเลาะ       | 16,500,000              | 3,000,000                         | 6,600,000                     | -                           | 26,100,000                     |
| 5            | อบต.หนองหลัก     | 2,000,000               | 1,000,000                         | 2,500,000                     | 500,000                     | 6,000,000                      |
|              |                  |                         |                                   |                               |                             |                                |
|              |                  |                         |                                   |                               |                             |                                |
|              |                  |                         |                                   |                               |                             |                                |
| รวม          |                  | 102,165,040             | 22,849,000                        | 96,080,000                    | 10,500,000                  | 231,594,040                    |

## 2. ข้อมูลทรัพยากรน้ำ

### 2.1 จำนวน พื้นที่ และการใช้น้ำ ของเขตอำเภอไชยวาน

| ลำดับ<br>ที่ | หน่วยงาน           | พื้นที่<br>ทางการเกษตร<br>(ไร่) | แหล่งที่มาของน้ำในการเกษตร |                           |                   |
|--------------|--------------------|---------------------------------|----------------------------|---------------------------|-------------------|
|              |                    |                                 | จากชลประทาน<br>(ไร่)       | จากแหล่งธรรมชาติ<br>(ไร่) | จากน้ำฝน<br>(ไร่) |
| 1            | เทศบาลตำบลไชยวาน   | 6,000                           | 800                        | 1,000                     | 3,500             |
| 2            | เทศบาลตำบลโพธิ์สูง | 60,000                          | -                          | 30,000                    | 30,000            |
| 3            | อบต. ไชยวาน        | 25,000                          | -                          | 424                       | -                 |
| 4            | อบต.คำเลาะ         | 42,918.20                       | 23,605.01                  | 6,437.73                  | 12,875.46         |
| 5            | อบต.หนองหลัก       | 25,495                          | -                          | 1,238                     | 16,340            |
|              |                    |                                 |                            |                           |                   |
|              |                    |                                 |                            |                           |                   |
|              |                    |                                 |                            |                           |                   |
|              |                    |                                 |                            |                           |                   |
|              | รวม                | 159,413.20                      | 24,405.01                  | 39,099.73                 | 62,715.46         |



## 2.2 พื้นที่แหล่งกักเก็บน้ำ

| ลำดับที่ | หน่วยงาน           | พื้นที่แหล่งกักเก็บน้ำ |               |                    |                    |                    |                    |                      |
|----------|--------------------|------------------------|---------------|--------------------|--------------------|--------------------|--------------------|----------------------|
|          |                    | สระ, หนอง, บึง         |               | แม่น้ำ, คลอง, ห้วย |                    | คลองส่งน้ำชลประทาน |                    | สถานีสูบน้ำด้วยไฟฟ้า |
|          |                    | จำนวน (แห่ง)           | พื้นที่ (ไร่) | จำนวน (สาย)        | ความยาว (กิโลเมตร) | จำนวน (สาย)        | ความยาว (กิโลเมตร) |                      |
| 1        | เทศบาลตำบลไชยวาน   | 5                      | 562           | 3                  | 10                 | -                  | -                  | 2<br>6,500           |
| 2        | เทศบาลตำบลโพธิ์สูง | 6                      | -             | 1                  | -                  | -                  | -                  | -                    |
| 3        | อบต. ไชยวาน        | 9                      | 424           | 1                  | 73.15              | -                  | -                  | -                    |
| 4        | อบต.คำเลาะ         | 20                     | 120           | 18                 | 54                 | -                  | -                  | -                    |
| 5        | อบต.หนองหลัก       | 2                      | 660           | -                  | -                  | -                  | -                  | -                    |
|          |                    |                        |               |                    |                    |                    |                    |                      |
|          |                    |                        |               |                    |                    |                    |                    |                      |
|          |                    |                        |               |                    |                    |                    |                    |                      |
|          | รวม                | 42                     | 1,766         | 23                 | 137.15             | -                  | -                  | 2<br>6,500           |

ตำบลไชยวาน ประกอบด้วย 7 หมู่บ้าน ได้แก่ หมู่ที่ 4 บ้านหนองแซง, หมู่ที่ 5 บ้านหนองแวง, หมู่ที่ 6 บ้านคำยาง, หมู่ที่ 10 บ้านหนองแวง, หมู่ที่ 14 บ้านบ่อแก้ว, หมู่ที่ 15 บ้านแก้มหอม, หมู่ที่ 16 บ้านหนองคูพัฒนา



รูปที่ 2 : อบต.ไชยวาน อ.ไชยวาน จ.อุดรธานี

ตารางรายละเอียดข้อมูลแหล่งน้ำสาธารณะ อบต.ไชยวาน อ.ไชยวาน จ.อุดรธานี

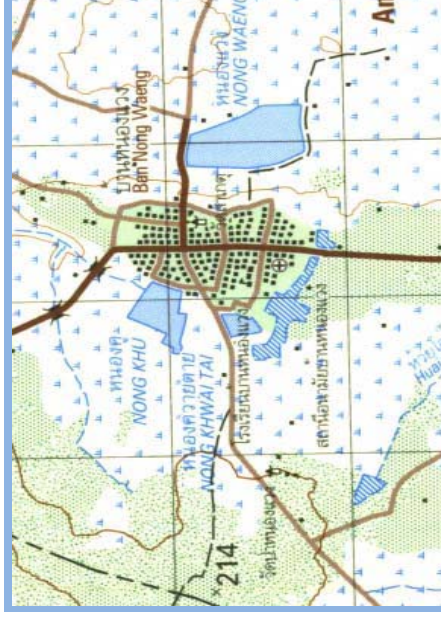
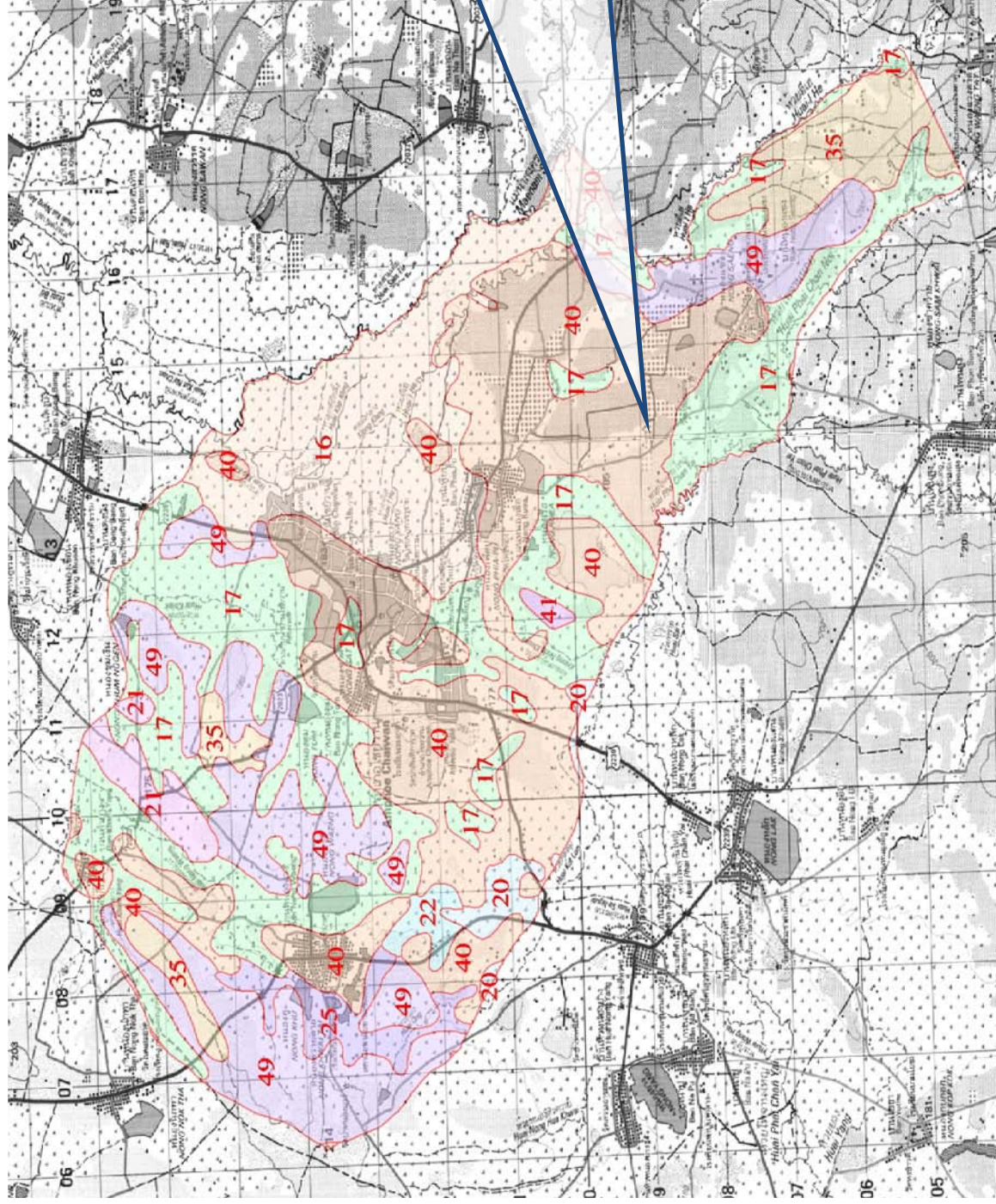
| ลำดับ<br>ที่ | ชื่อแหล่งน้ำ                | เลขที่  | หมู่<br>ที่ | ตำบล   | ขนาดแหล่งน้ำ (เมตร) |     |               | พื้นที่ใช้<br>ประโยชน์<br>(ตรม.) |
|--------------|-----------------------------|---------|-------------|--------|---------------------|-----|---------------|----------------------------------|
|              |                             |         |             |        | กว้าง               | ยาว | ลึก<br>เฉลี่ย |                                  |
| 1            | ที่สาธารณะหนองแวง           | อค 0067 | 10          | ไชยวาน |                     |     |               | 144 ไร่                          |
| 2            | ที่สาธารณะหนองแซง           | อค 0056 | 4           | ไชยวาน |                     |     |               | 34 ไร่                           |
| 3            | ที่สาธารณะหนองคู            | อค 0053 | 16          | ไชยวาน |                     |     |               | 44 ไร่                           |
| 4            | สระสาธารณะประโยชน์บ้านคำยาง | อค 0863 |             | ไชยวาน |                     |     |               | 2 ไร่                            |
| 5            | ที่สาธารณะประโยชน์หนองกุง   | อค 0062 |             | ไชยวาน |                     |     |               | 8 ไร่                            |
| 6            | ที่สาธารณะประโยชน์หนองตุม   | อค 0086 |             | ไชยวาน |                     |     |               | 94 ไร่                           |
| 7            | ที่สาธารณะหนองความตาย       | อค 0066 |             | ไชยวาน |                     |     |               | 27 ไร่                           |
| 8            | อ่างเก็บน้ำเหมืองหลวง       |         |             | ไชยวาน |                     |     |               | 50 ไร่                           |
| 9            | หนองคำเตยสาธารณะประโยชน์    |         |             | ไชยวาน |                     |     |               | 20 ไร่                           |
|              | รวม                         |         |             |        |                     |     |               | 423 ไร่                          |



## รายละเอียดข้อมูลลำห้วยสาธารณะองค์การบริหารส่วนตำบลไชยวาน อำเภอไชยวาน

| ลำดับที่ | ชื่อแหล่งน้ำ   | บ้าน | หมู่ที่ | ตำบล | ขนาดแหล่งน้ำ    |                   |                     | พื้นที่ประโยชน์<br>(ตรม.) | หมายเหตุ |
|----------|----------------|------|---------|------|-----------------|-------------------|---------------------|---------------------------|----------|
|          |                |      |         |      | กว้าง<br>(เมตร) | ยาว<br>(กิโลเมตร) | ลึกเฉลี่ย<br>(เมตร) |                           |          |
| 1        | ลำห้วยสงคราม   |      |         |      |                 | 12.74             |                     |                           |          |
| 2        | ลำห้วยเอเซ     |      |         |      |                 | 18.50             |                     |                           |          |
| 3        | ลำห้วยหมาจอก   |      |         |      |                 | 3.60              |                     |                           |          |
| 4        | ลำห้วยคำยาง    |      |         |      |                 | 3.66              |                     |                           |          |
| 5        | ลำห้วยกุดช้าง  |      |         |      |                 | 6.00              |                     |                           |          |
| 6        | ลำห้วยโพจาน    |      |         |      |                 | 8.50              |                     |                           |          |
| 7        | ลำห้วยชำเป่าง  |      |         |      |                 | 3.00              |                     |                           |          |
| 8        | ลำห้วยชำเทา    |      |         |      |                 | 1.42              |                     |                           |          |
| 9        | ลำห้วยแสง      |      |         |      |                 | 2.50              |                     |                           |          |
| 10       | ลำห้วยบง       |      |         |      |                 | 1.94              |                     |                           |          |
| 11       | ลำห้วยโอง      |      |         |      |                 | 6.29              |                     |                           |          |
| 12       | ลำห้วยกุดลม    |      |         |      |                 | 1.00              |                     |                           |          |
| 13       | ลำห้วยจีเหล็ก  |      |         |      |                 | 2.00              |                     |                           |          |
| 14       | ร่องน้ำสาธารณะ |      |         |      |                 | 2.00              |                     |                           |          |
|          | รวม            |      |         |      |                 | 73.15             |                     |                           |          |

รูปที่ 3 : แผนที่ อบต.ไชยวาน อ.ไชยวาน จ.อุดรธานี



โครงการพัฒนาพื้นที่สาธารณะผายหลวง  
อบต.ไชยวาน อ.ไชยวาน จ.อุดรธานี

ที่มา :

[http://previously.doe.go.th/prompt/2552/090305\\_02/Disc02/MAIN/UD/UD\\_0801.html](http://previously.doe.go.th/prompt/2552/090305_02/Disc02/MAIN/UD/UD_0801.html)





**ตำบลคำเลาะ** ประกอบด้วย 11 หมู่บ้าน ได้แก่ คำเลาะ หมู่ที่ 1, คำ หมู่ที่ 2, คำบอน หมู่ที่ 3, หนองแวงตาต หมู่ที่ 4, ดงพัฒนา หมู่ที่ 5, วังชุมพู่ หมู่ที่ 6, โนนม่วงหวาน หมู่ที่ 7, วังงามพัฒนา หมู่ที่ 8, หนองไม้ตาย หมู่ที่ 9, คำมี หมู่ที่ 10, น้ำทิพย์ หมู่ที่ 11

**รายละเอียดข้อมูลแหล่งน้ำสาธารณะองค์การบริหารส่วนตำบลคำเลาะ อำเภอไชยวาน**

| ลำดับ | ชื่อแหล่งน้ำ             | ลักษณะประเภท |      |      |     |             | กว้าง/เมตร | ยาว/เมตร | ปริมาณกักเก็บน้ำ<br>(ลบม.) | หน่วยงาน    | หมายเหตุ |
|-------|--------------------------|--------------|------|------|-----|-------------|------------|----------|----------------------------|-------------|----------|
|       |                          | ห้วย         | หนอง | คลอง | บึง | อ่างเก็บน้ำ |            |          |                            |             |          |
| 1     | บ้านคำเลาะ หมู่ที่ 1     |              |      |      |     |             |            |          |                            |             |          |
|       | - ห้วยสงคราม             | —            | -    | -    | -   | -           | 16.00      | 2,890.00 | 8,670.00                   | อบต. คำเลาะ |          |
| 2     | บ้านคำ หมู่ที่ 2         |              |      |      |     |             |            |          |                            |             |          |
|       | - อ่างเก็บน้ำห้วยยอดไม้  | -            | -    | -    | -   | —           | 135.00     | 2,000.00 | 540,000.00                 | อบต. คำเลาะ |          |
|       | - หนองคำ                 | -            | —    | -    | -   | -           | 100.00     | 120.00   | 24,000.00                  | อบต. คำเลาะ |          |
|       | - ห้วยสงคราม             | -            | -    | -    | -   | -           |            |          |                            |             |          |
|       | - ห้วยยอดไม้             | —            | -    | -    | -   | -           | 6.00       | 3,700.00 | 8,880.00                   | อบต. คำเลาะ |          |
| 3     | บ้านคำบอน หมู่ที่ 3      |              |      |      |     |             |            |          |                            |             |          |
|       | - หนองโป่งคอม            | -            | —    | -    | -   | -           | 120.00     | 190.00   | 22,800.00                  | อบต. คำเลาะ |          |
|       | - ห้วยสงคราม             | —            | -    | -    | -   | -           | 6.00       | 1,290.00 | 7,740.00                   | อบต. คำเลาะ |          |
| 4     | บ้านหนองแวงตาต หมู่ที่ 4 |              |      |      |     |             |            |          |                            |             |          |
|       | - ห้วยอีเฮ               | —            | -    | -    | -   | -           | 12.00      | 2,400.00 | 28,800.00                  | อบต. คำเลาะ |          |
|       | - หนองแวงตาต             | -            | —    | -    | -   | -           | 155.00     | 140.00   | 43,400.00                  | อบต. คำเลาะ |          |
|       | - อ่างเก็บน้ำหนองแวงตาต  | -            | -    | -    | -   | —           | 240.00     | 560.00   | 201,600.00                 | อบต. คำเลาะ |          |
|       | - ห้วยคำบอน              | -            | —    | -    | -   | -           | 90.00      | 200.00   | 36,000.00                  | อบต. คำเลาะ |          |
|       | - ห้วยโสมกนทดน           | —            | -    | -    | -   | -           | 6.00       | 1,450.00 | 8,700.00                   | อบต. คำเลาะ |          |



**รายละเอียดข้อมูลแหล่งน้ำสาธารณะ**  
**องค์การบริหารส่วนตำบลคำเลาะ อำเภอไชยวาน**

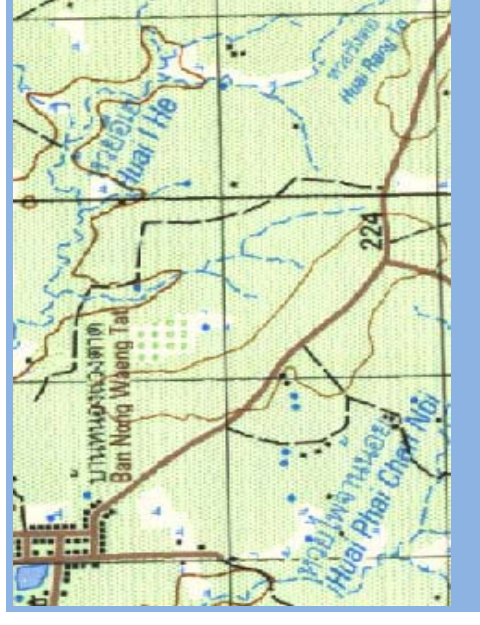
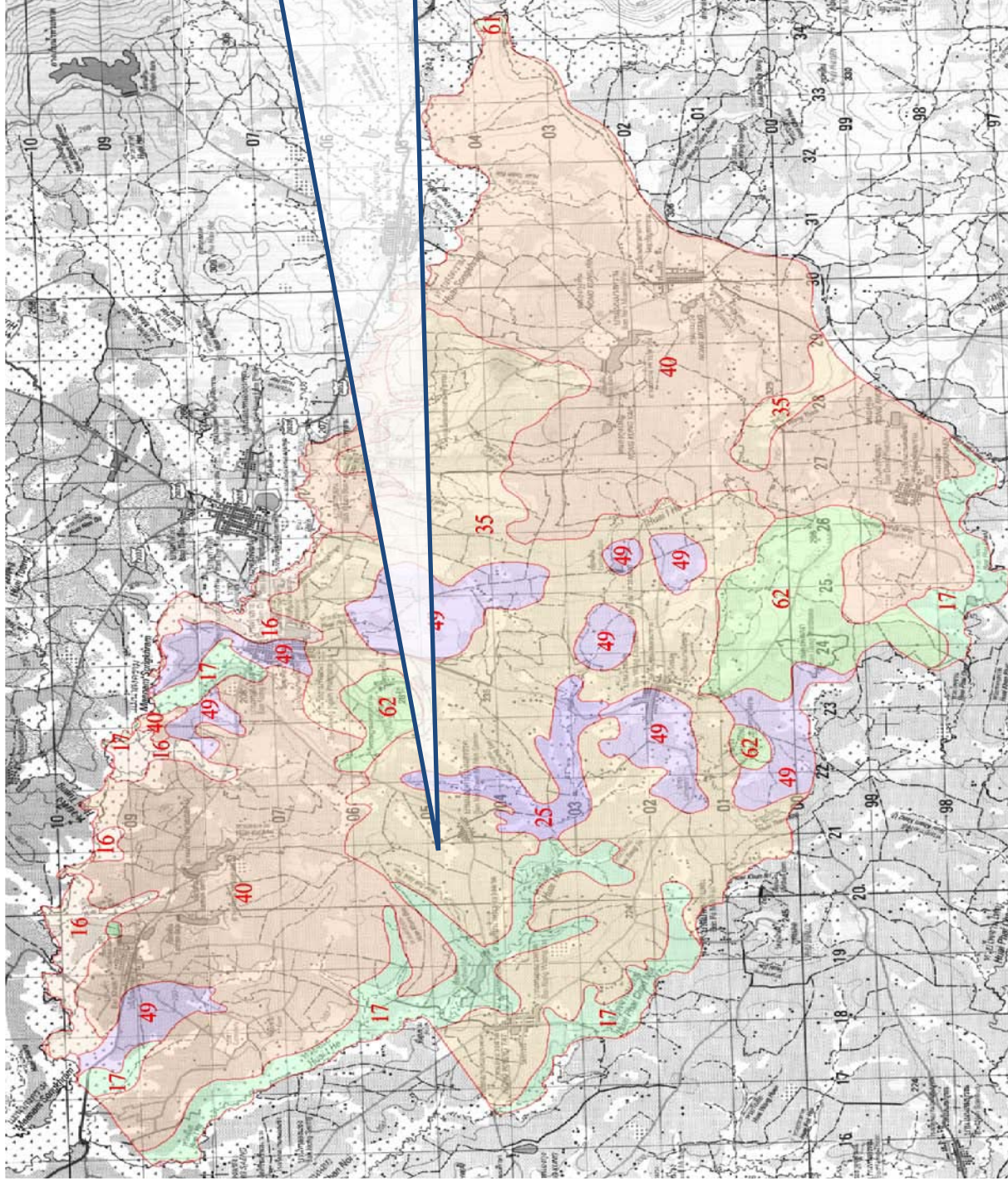
| ลำดับ | ชื่อแหล่งน้ำ              | ลักษณะประเภท |      |      |     |             | กว้าง/เมตร | ยาว/เมตร | ปริมาณกักเก็บน้ำ<br>(ลบม.) | หน่วยงาน   | หมายเหตุ |
|-------|---------------------------|--------------|------|------|-----|-------------|------------|----------|----------------------------|------------|----------|
|       |                           | ห้วย         | หนอง | คลอง | บึง | อ่างเก็บน้ำ |            |          |                            |            |          |
| 5     | บ้านดงพัฒนา หมู่ที่ 5     |              |      |      |     |             |            |          |                            |            |          |
|       | - หนองขุน                 | -            | ✓    | -    | -   | -           | 180.00     | 135.00   | 36,450.00                  | อบต.คำเลาะ |          |
|       | - หนองแคน                 | -            | ✓    | -    | -   | -           | 140.00     | 150.00   | 42,000.00                  | อบต.คำเลาะ |          |
|       | - ห้วยเพจาน               | ✓            | -    | -    | -   | -           | 5.00       | 3,000.00 | 7,500.00                   | อบต.คำเลาะ |          |
| 6     | บ้านวังชมพู หมู่ที่ 6     |              |      |      |     |             |            |          |                            |            |          |
|       | - ห้วยถ้ำกบ               | ✓            | -    | -    | -   | -           | 4.00       | 800.00   | 1,600.00                   | อบต.คำเลาะ |          |
|       | - ห้วยเพจานน้อย           | ✓            | -    | -    | -   | -           | 6.00       | 1,460.00 | 4,380.00                   | อบต.คำเลาะ |          |
|       | - ห้วยอีเส                | ✓            | -    | -    | -   | -           | 50.00      | 200.00   | 20,000.00                  | อบต.คำเลาะ |          |
| 7     | บ้านโนนม่วงหวาน หมู่ที่ 7 |              |      |      |     |             |            |          |                            |            |          |
|       | - หนองไผ่                 | -            | ✓    | -    | -   | -           | 70.00      | 270.00   | 37,800.00                  | อบต.คำเลาะ |          |
|       | - หนองกึ่งใหญ่            | -            | ✓    | -    | -   | -           | 96.00      | 430.00   | 82,560.00                  | อบต.คำเลาะ |          |
|       | - หนองกึ่งหิน             | -            | ✓    | -    | -   | -           | 130.00     | 300.00   | 39,000.00                  | อบต.คำเลาะ |          |
|       | - หนองตาใหญ่              | -            | ✓    | -    | -   | -           | 245.00     | 2,400.00 | 1,470,000.00               | อบต.คำเลาะ |          |
|       | - หนองกุดหัวเสด           | -            | ✓    | -    | -   | -           | 200.00     | 450.00   | 90,000.00                  | อบต.คำเลาะ |          |
|       | - หนองสงคราม              | ✓            | -    | -    | -   | -           | 16.00      | 1,100.00 | 9,900.00                   | อบต.คำเลาะ |          |

รายละเอียดข้อมูลแหล่งน้ำสาธารณะ  
องค์การบริหารส่วนตำบลคำเลาะ อำเภอไชยวาน

| ลำดับ | ชื่อแหล่งน้ำ              | ลักษณะประเภท |      |      |     |             | กว้าง/เมตร | ยาว/เมตร  | ปริมาณกักเก็บน้ำ<br>(ลบม.) | หน่วยงาน   | หมายเหตุ |
|-------|---------------------------|--------------|------|------|-----|-------------|------------|-----------|----------------------------|------------|----------|
|       |                           | ห้วย         | หนอง | คลอง | บึง | อ่างเก็บน้ำ |            |           |                            |            |          |
| 8     | บ้านวังงามพัฒนา หมู่ที่ 8 |              |      |      |     |             |            |           |                            |            |          |
|       | - อ่างเก็บน้ำห้วยผีหลอก   | -            | -    | -    | -   | —           | 120.00     | 139.00    | 50,040.00                  | อปต.คำเลาะ |          |
| 9     | บ้านหนองไม้ตาย หมู่ที่ 9  |              |      |      |     |             |            |           |                            |            |          |
|       | - ห้วยสงคราม              | —            | -    | -    | -   | -           | 16.00      | 2,890.00  | 8,670.00                   | อปต.คำเลาะ |          |
| 10    | บ้านคำมี หมู่ที่ 10       |              |      |      |     |             |            |           |                            |            |          |
|       | - ห้วยช้างเดิน            | —            | -    | -    | -   | -           | 5.00       | 480.00    | 2,400.00                   | อปต.คำเลาะ |          |
|       | - ห้วยรังตอ               | —            | -    | -    | -   | -           | 6.00       | 700.00    | 6,300.00                   | อปต.คำเลาะ |          |
| 11    | บ้านน้ำทิพย์ หมู่ที่ 11   |              |      |      |     |             |            |           |                            |            |          |
|       | - ห้วยเอีเส               | —            | -    | -    | -   | -           | 12.00      | 2,400.00  | 28,800.00                  | อปต.คำเลาะ |          |
|       |                           |              |      |      |     |             |            |           |                            |            |          |
|       |                           |              |      |      |     |             |            |           |                            |            |          |
|       |                           |              |      |      |     |             |            |           |                            |            |          |
|       | ผลรวม                     | 14           | 11   | -    | -   | 3           | 2,157.00   | 32,244.00 | 2,867,990.00               |            |          |



รูปที่ 5 : แผนที่ อบต.คำเลาะ อ.ไชยวาน จ.อุดรธานี



โครงการพัฒนาลำห้วยเฮ

อบต.คำเลาะ อ.ไชยวาน จ.อุดรธานี

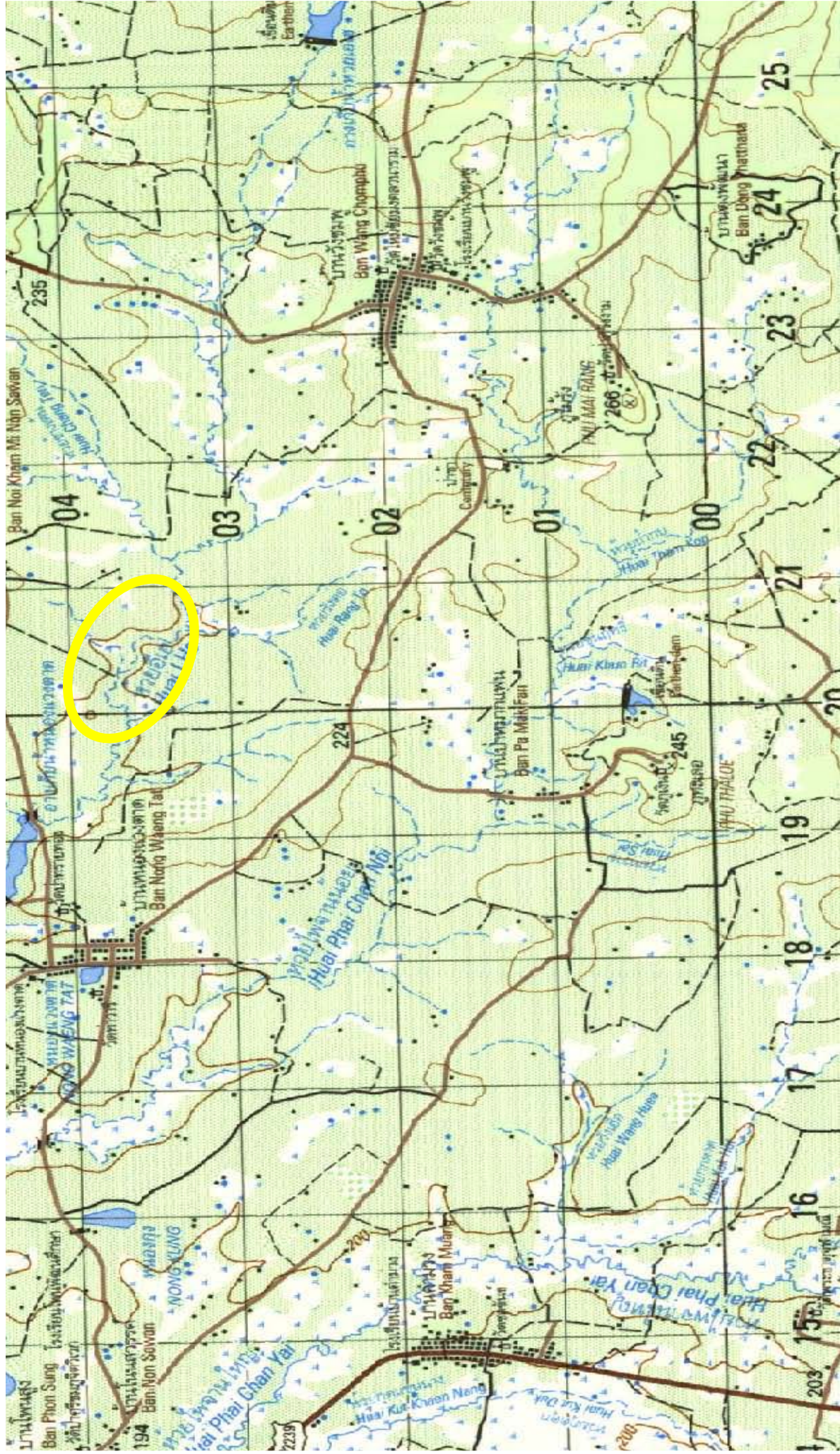
ที่มา :

<http://previously.doe.go.th/prompt/2552/090305>

[02/Disc02/MAIN/UD/UD\\_0803.html](http://02/Disc02/MAIN/UD/UD_0803.html)



โครงการพัฒนาลำห้วยเฮฮ อ.ไชยวาน จ.อุดรธานี





ตำบลหนองหลัก ประกอบด้วย 14 หมู่บ้าน ได้แก่ หนองหลัก หมู่ที่ 1, หนองแคน หมู่ที่ 2, หนองหลัก หมู่ที่ 3, หนองแคน หมู่ที่ 4, สะงวย หมู่ที่ 5, นาปู หมู่ที่ 6, หัวหนองยาง หมู่ที่ 7, หนองอิฐ หมู่ที่ 8, สะงวย หมู่ที่ 9, โนนสว่าง หมู่ที่ 10, นากลาง หมู่ที่ 11, หนองแดงชัยมงคล หมู่ที่ 12, หนองหลัก หมู่ที่ 13, หนองหลัก หมู่ที่ 14

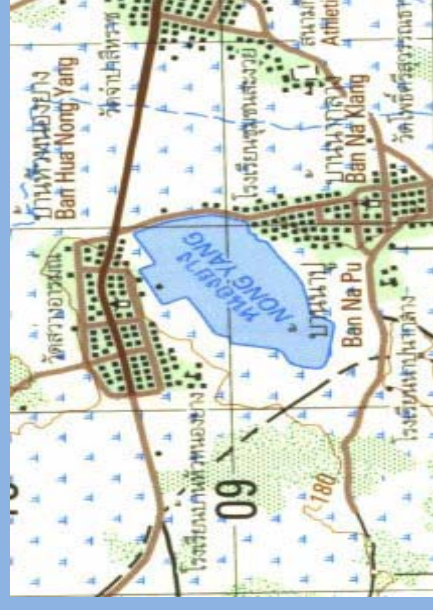
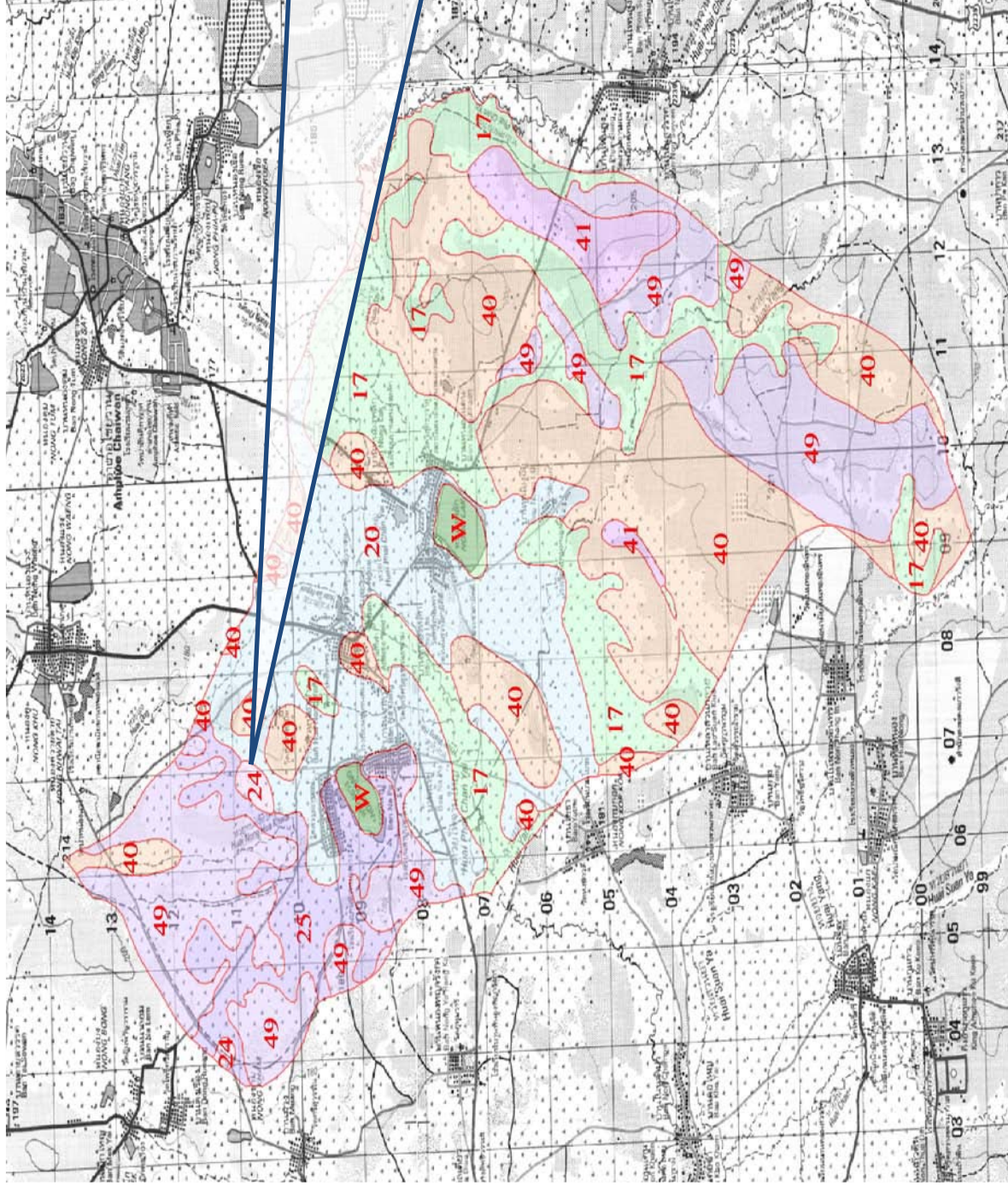
รายละเอียดข้อมูลลำห้วยสาธารณะ

องค์การบริหารส่วนตำบลหนองหลัก อำเภอไชยวาน

| ลำดับ<br>ที่ | ชื่อแหล่ง<br>น้ำ | เลขที่ | หมู่<br>ที่ | ตำบล   | ขนาดแหล่งน้ำ (เมตร) |     |           | พื้นที่ใช้<br>ประโยชน์<br>(ตรม.) | หมายเหตุ<br>(ปีที่สร้าง) |
|--------------|------------------|--------|-------------|--------|---------------------|-----|-----------|----------------------------------|--------------------------|
|              |                  |        |             |        | กว้าง               | ยาว | ลึกเฉลี่ย |                                  |                          |
| 1            | หนองยาง          |        | 4,5,9       | ไชยวาน |                     |     |           | 350 ไร่                          |                          |
| 2            | หนองหลัก         |        | 4,5,9       | ไชยวาน |                     |     |           | 310 ไร่                          |                          |
|              |                  |        |             |        |                     |     |           |                                  |                          |
|              | รวม              |        |             |        |                     |     |           | 660 ไร่                          |                          |

| ลำดับ<br>ที่ | ชื่อแหล่งน้ำ    | บ้าน | หมู่<br>ที่ | ตำบล | ขนาดแหล่งน้ำ    |                   |                     | พื้นที่ใช้<br>ประโยชน์<br>(ตรม.) |
|--------------|-----------------|------|-------------|------|-----------------|-------------------|---------------------|----------------------------------|
|              |                 |      |             |      | กว้าง<br>(เมตร) | ยาว<br>(กิโลเมตร) | ลึกเฉลี่ย<br>(เมตร) |                                  |
| 1            | ลำห้วยไฟจานใหญ่ |      |             |      |                 | 7.50              |                     |                                  |
| 2            | ลำห้วยไฟจานน้อย |      |             |      |                 | 3.50              |                     |                                  |
| 3            | ลำห้วยวังไฮ     |      |             |      |                 | 4.70              |                     |                                  |
| 4            | ลำห้วยแหลมโอง   |      |             |      |                 | 3.50              |                     |                                  |
| 5            | ลำห้วยทราย      |      |             |      |                 | 6.00              |                     |                                  |
|              | รวม             |      |             |      |                 | 25.20             |                     |                                  |

แผนที่ อบต.หนองหลัก อ.ไชยวาน จ.อุดรธานี



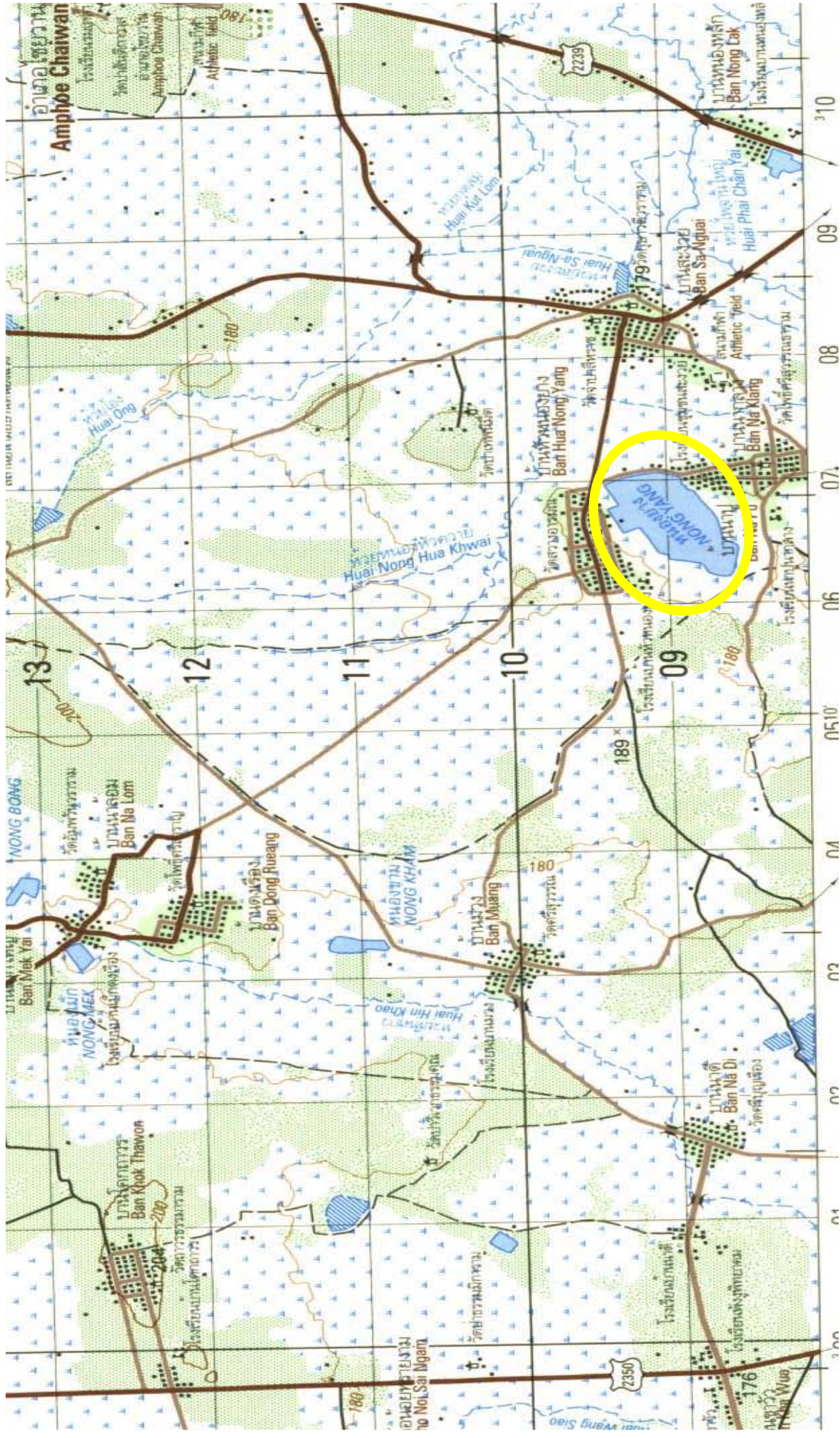
โครงการพัฒนาพื้นที่หนองยาง บ้านนาปู บ้านนากลาง  
อบต.หนองหลัก อ.ไชยวาน จ.อุดรธานี

ที่มา :

[http://previously.doe.go.th/prompt/2552/090305\\_02/Disc02/MAIN/UD/UD\\_0802.html](http://previously.doe.go.th/prompt/2552/090305_02/Disc02/MAIN/UD/UD_0802.html)



โครงการพัฒนาพื้นที่หนองยาง บ้านนาปู่บ้านกลาง อบต.หนองหลัก อ.เขายาว จ.อุดรธานี

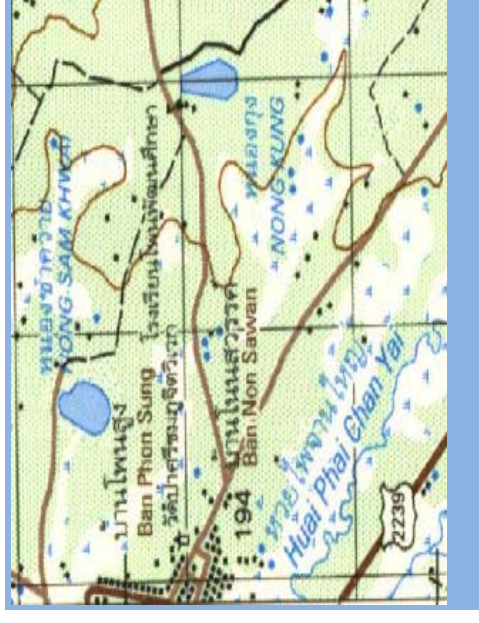
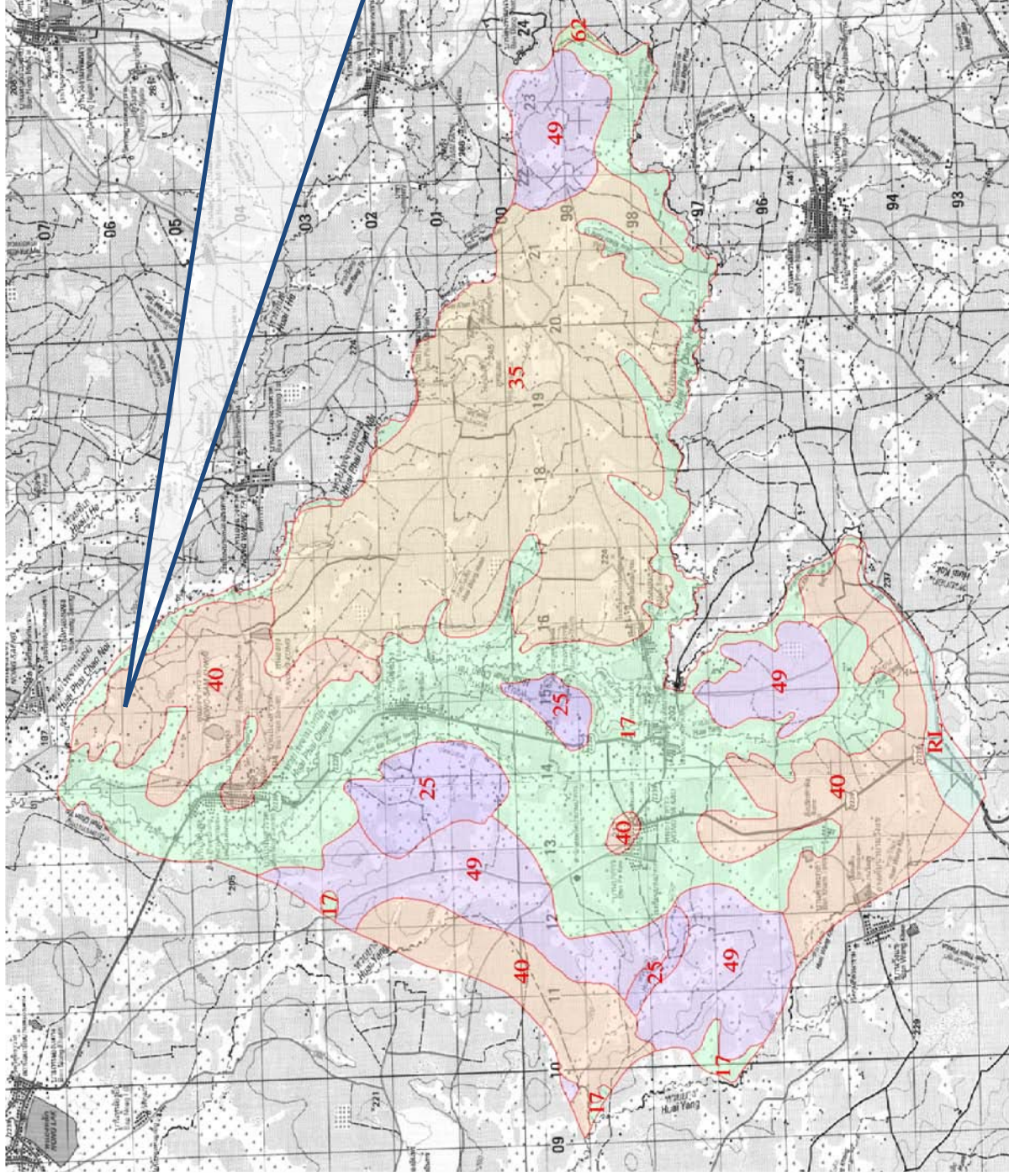








แผนที่เทศบาลตำบลโพนสูงอ.ไชยวาน จ.อุดรธานี



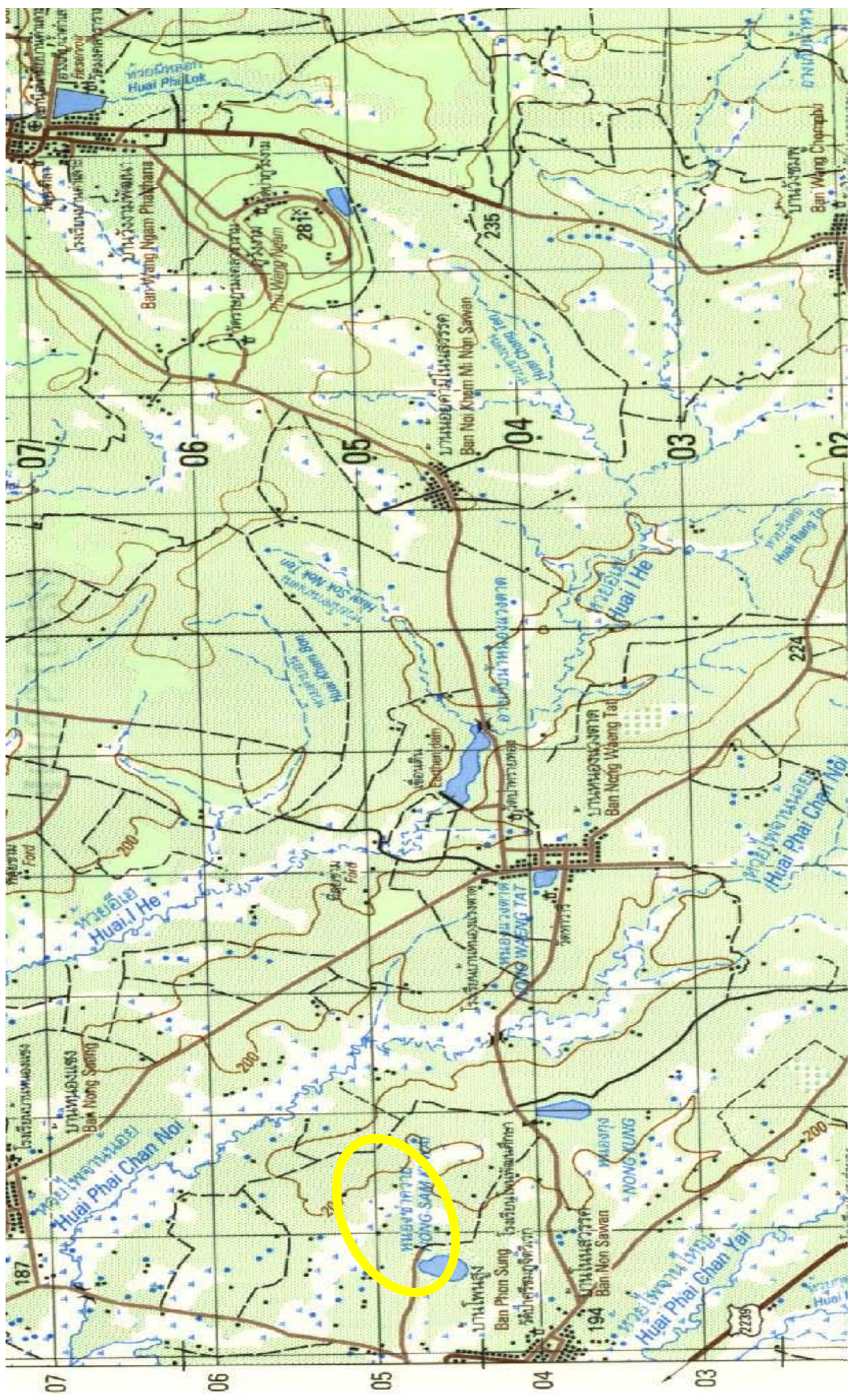
โครงการพัฒนาหนองคำควาย บ้านโพนสูง  
เทศบาลตำบลโพนสูงอ.ไชยวาน จ.อุดรธานี

ที่มา :

[http://previously.doe.go.th/prompt/2552/090305\\_02/Disc02/MAIN/UD/UD\\_0804.html](http://previously.doe.go.th/prompt/2552/090305_02/Disc02/MAIN/UD/UD_0804.html)



โครงการพัฒนาหนองซำค้าย บ้านโพนสูง เทศบาลตำบลโพนสูงอ.ไชยวาน จ.อุดรธานี





เทศบาลตำบลไชยวาน ประกอบด้วย 10 ชุมชน บ้านไชยวาน หมู่ 1, บ้านไชยวาน หมู่ 2, บ้านไชยวาน หมู่ 3, บ้านหนองตุม หมู่ 7, บ้านเพี้ยปู่ หมู่ 8, บ้านหนองเรือ หมู่ 9, บ้านค่ายเสรี หมู่ 11, บ้านไชยวาน หมู่ 12, บ้านไชยวาน หมู่ 13, บ้านไชยวาน หมู่ 17



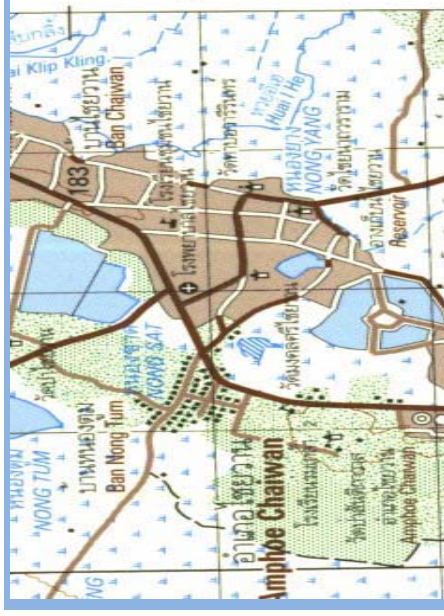
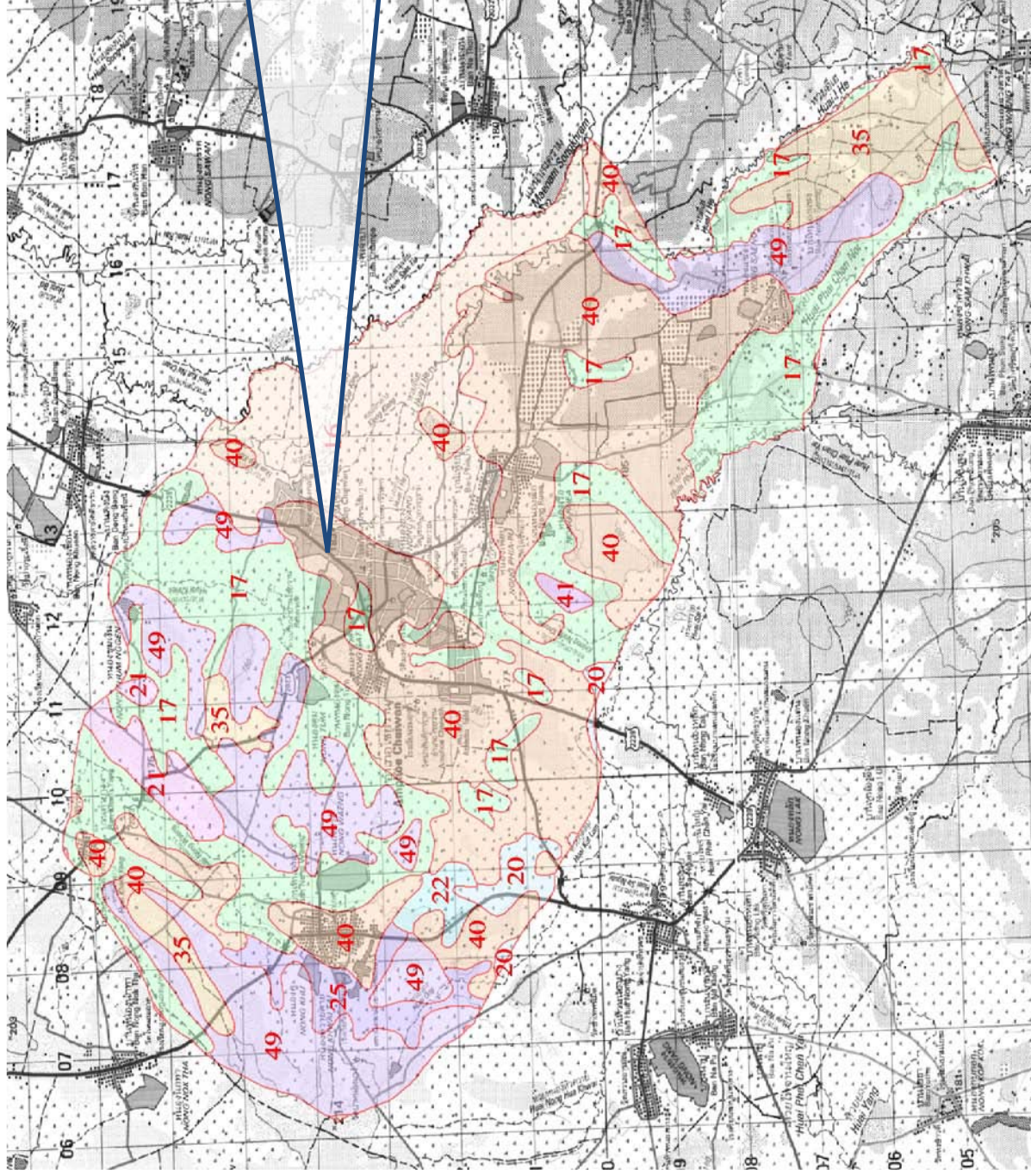
รูปที่ : เทศบาลตำบลไชยวาน อ.ไชยวาน จ.อุดรธานี

ตารางที่ : รายละเอียดข้อมูลแหล่งน้ำของ เทศบาลตำบลไชยวาน อ.ไชยวาน จ.อุดรธานี

| ลำดับ<br>ที่ | ชื่อแหล่งน้ำ   | หมู่<br>ที่ | ตำบล   | ขนาดแหล่งน้ำ (เมตร) |     |           | พื้นที่ใช้<br>ประโยชน์ | หมายเหตุ |
|--------------|--|-------------|--------|---------------------|-----|-----------|------------------------|----------|
|              |  |             |        | กว้าง               | ยาว | ลึกเฉลี่ย |                        |          |
| 1            | หนองผลิตน้ำ (เป็นส่วนหนึ่งของหนองไชยวาน)                         | 2           | ไชยวาน | 140                 | 280 | 2.2       | 39,200.00              | 2546     |
| 2            | หนองน้ำหน้าสำนักงานเทศบาลตำบลไชยวาน (เป็นส่วนหนึ่งของหนองไชยวาน) | 2           | ไชยวาน | 300                 | 425 | 1.8       | 127,500.00             | 2546     |
| 3            | หนองน้ำหน้าบ้าน ส.ส.<br>(เป็นส่วนหนึ่งของหนองไชยวาน)             | 2           | ไชยวาน | 220                 | 370 | 2.0       | 81,400.00              | 2546     |
| 4            | หนองตุม (เป็นแหล่งผลิตน้ำสำรองของ<br>ประปาเทศบาลตำบลไชยวาน)      | 7           | ไชยวาน | 160                 | 270 | 3.0       | 43,200.00              | 2537     |
| 5            | หนองเพี้ยปู่   | 8           | ไชยวาน | 205                 | 530 | 2.5       | 108,650.00             | 2537     |
| 6            | หนองเรือ   | 9           | ไชยวาน | 350                 | 450 | 2.5       | 157,590.00             | 2537     |
|              | รวม  |             |        |                     |     |           | 557,540.00             |          |



แผนที่เทศบาลตำบลไชยวาน อ.ไชยวาน จ.อุดรธานี



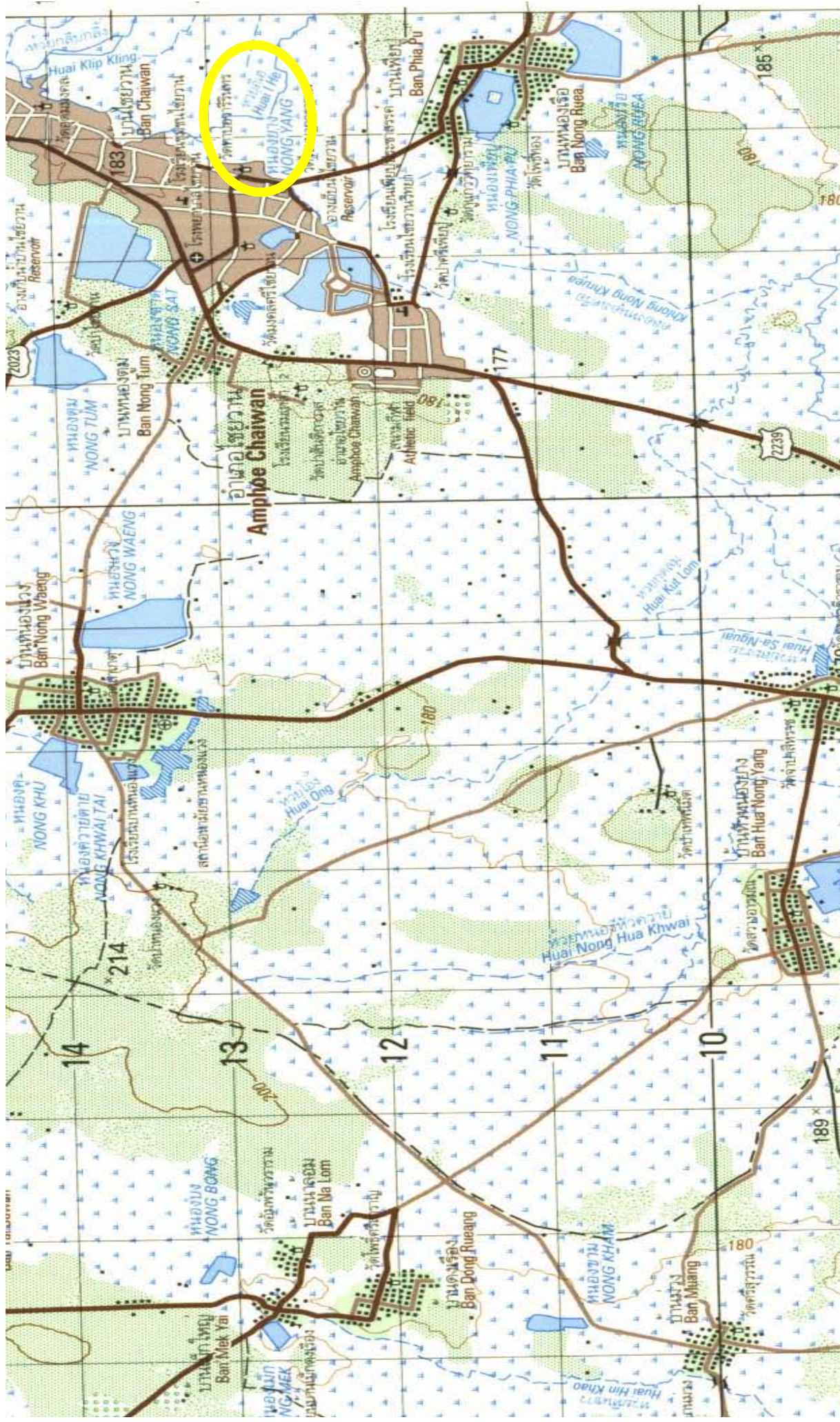
โครงการพัฒนาหนองยาง บ้านไชยวาน  
เทศบาลตำบลไชยวาน อ.ไชยวาน จ.อุดรธานี

ที่มา :

[http://previously.doe.go.th/prompt/2552/090305\\_02/Disc02/MAIN/UD\\_UD\\_0801.html](http://previously.doe.go.th/prompt/2552/090305_02/Disc02/MAIN/UD_UD_0801.html)



โครงการพัฒนาหนองยาง บ้านไทรหวาน เทศบาลตำบลไทรหวาน อ.ไทรหวาน จ.อุดรธานี





### 2.3 ที่งัดขึ้นมีเครื่องมื่อเครื่องจักรในการแก้ปัญหาหน้า

| ลำดับที่ | หน่วยงาน           | รถชุดดิน<br>(คัน) | รถแทรกเตอร์<br>(คัน) | รถบรรทุกน้ำ<br>(คัน) | รถอื่น ๆ<br>(คัน) | รวม<br>(คัน) |
|----------|--------------------|-------------------|----------------------|----------------------|-------------------|--------------|
| 1        | เทศบาลตำบลไชยวาน   | 1                 | -                    | 2                    | 1                 | 4            |
| 2        | เทศบาลตำบลโพธิ์สูง | -                 | -                    | 1                    | -                 | 1            |
| 3        | อบต. ไชยวาน        | -                 | -                    | -                    | -                 | -            |
| 4        | อบต. คำเกาะ        | -                 | -                    | -                    | -                 | -            |
| 5        | อบต.หนองหลัก       | -                 | -                    | 1                    | -                 | 1            |
|          |                    |                   |                      |                      |                   |              |
|          |                    |                   |                      |                      |                   |              |
|          |                    |                   |                      |                      |                   |              |
|          |                    |                   |                      |                      |                   |              |
|          |                    |                   |                      |                      |                   |              |
|          | รวม                | 1                 | -                    | 4                    | 1                 | 6            |

หมายเหตุ รถอื่น ๆ ประกอบด้วย รถกระเช้าไฟฟ้า

## 2.4 ท้องถิ่นมีราษฎรและประกอบอาชีพ

| ลำดับที่ | หน่วยงาน         | จำนวนราษฎร<br>(ครัวเรือน) | ประกอบอาชีพ               |                       |                            |
|----------|------------------|---------------------------|---------------------------|-----------------------|----------------------------|
|          |                  |                           | ทำการเกษตร<br>(ครัวเรือน) | ค้าขาย<br>(ครัวเรือน) | อาชีพอื่น ๆ<br>(ครัวเรือน) |
| 1        | เทศบาลตำบลไชยวาน | 1,954                     | 1,004                     | 450                   | 500                        |
| 2        | เทศบาลตำบลโพนสูง | 1,515                     | 1,515                     | 73                    | 100                        |
| 3        | อบต. ไชยวาน      | 1,023                     | 1,023                     | 204                   | 102                        |
| 4        | อบต. คำเลาะ      | 1,688                     | 1,640                     | 48                    | -                          |
| 5        | อบต. หหนองหลัก   | 1,690                     | 1,018                     | 256                   | 416                        |
|          |                  |                           |                           |                       |                            |
|          |                  |                           |                           |                       |                            |
|          |                  |                           |                           |                       |                            |
|          | รวม              | 7,870                     | 6,200                     | 1,031                 | 1,118                      |
|          | คิดเป็นร้อยละ    | 106.08                    | 78.78                     | 13.10                 | 14.20                      |

หมายเหตุ เทศบาลตำบลโพนสูง พื้นที่ทำการเกษตรร้อยละ 100 ผลรวมจึงคิดเป็นร้อยละ 106.0



## 2.5 ปัญหาแหล่งน้ำในท้องถิ่นในเขตอำเภอไชยวาน มีดังนี้

- พื้นที่กักเก็บน้ำ มีจำนวนน้อย ไม่เพียงพอต่อการนำมาใช้อุปโภค บริโภค และเพื่อการเกษตร
- ความตื้นเขินของแหล่งน้ำ
- กักเก็บน้ำไม่เพียงพอใช้ในฤดูแล้ง
- มีแหล่งน้ำจำนวนจำกัดไม่เพียงพอต่อความต้องการ
- แหล่งน้ำตื้นเขิน ตามสภาพธรรมชาติ
- แหล่งน้ำผลิตประปาไม่เพียงพอ มีน้อย และขุ่นข้น
- น้ำแห้งขอดในฤดูแล้ง
- น้ำท่วมในหน้าฝน

## 2.6 ข้อเสนอในการแก้ไขปัญหาแหล่งน้ำในเขตอำเภอไชยวาน มีดังนี้

- ขุดลอกหนองที่มีอยู่ภายในเขตเทศบาล
- ขุดลอกลำห้วย เพื่อระบายน้ำเข้า – ออก ได้อย่างรวดเร็ว
- ให้มีแหล่งกักเก็บน้ำฝนธรรมชาติไว้ใช้ในการเกษตร ได้อย่างเพียงพอตลอดปี
- ให้สามารถนำน้ำมาใช้อุปโภค บริโภค ต่อเติมระบบประปา โดยสามารถทำให้สะอาดใช้ได้
- ควรมีการปลูกป่า ล้อมรอบแหล่งน้ำ เพื่อจะได้อุ้มน้ำ และทำให้มีรั้วป้องกัน เพื่อจะได้เป็น

สถานที่พักผ่อนได้ด้วย

- จัดหาสถานที่ขุดลอกเพิ่มเติม (แหล่งน้ำสำรอง)
- ขุดลอกแหล่งน้ำที่ตื้นเขิน
- จัดให้หมู่บ้านทุกหมู่บ้านมีแหล่งน้ำสาธารณะเป็นของตนเอง
- ขุดลอกแหล่งน้ำเดิม
- ทำฝายกักน้ำตามลำห้วยเป็นระยะ (ฝายแม้ว)
- ขุดลอกลำห้วยและจัดทำฝายทดน้ำให้เพียงพอ
- สร้างฝายน้ำล้น

## 2.7 กิจกรรม/โครงการเกี่ยวกับแหล่งน้ำที่ต้องการร่วมดำเนินการกับ อบจ. อุดรธานี มีดังนี้

### อบต. ไชยวาน

- โครงการขุดลอกอ่างเก็บน้ำเหมืองหลวง พร้อมก่อสร้างฝายน้ำล้นบ้านหนองคูพัฒนา หมู่

16

- โครงการขุดลอกหนองแวง หมู่ 16
- โครงการขุดลอกหนองน้ำชำมีทอง หมู่ 3

### เทศบาลตำบลไชยวาน

- โครงการขุดลอกหนองไชยวาน

- โครงการขุดลอกหนองยาง
- โครงการขุดลอกคลองกุศลม – ไป ถึงหนองสิม

**อบต. คำเตาะ**

- โครงการก่อสร้างขุดลอกลำห้วยสงคราม
- โครงการก่อสร้างขุดลอกลำห้วยเอเซ
- โครงการก่อสร้างขุดลอกลำห้วยไพจานใหญ่
- โครงการก่อสร้างขุดลอกอ่างเก็บน้ำสำรองเพิ่มเติม

**อบต.หนองหลัก**

- โครงการขุดลอกหนองน้ำสาธารณะหนองยาง หมู่ 4,5,9 ต.หนองหลัก อ.ไชยวาน จ.อุดรธานี

- โครงการขุดลอกหนองน้ำสาธารณะหนองหลัก หมู่ 1 ต.หนองหลัก อ.ไชยวาน จ.

อุดรธานี

**เทศบาลโพนสูง**

- โครงการขุดลอกแหล่งน้ำธรรมชาติ
- โครงการสร้างฝายน้ำล้น



## โครงการพัฒนาแหล่งน้ำของอำเภอไชยวาน

| ลำดับ | ชื่อโครงการ  | รายละเอียดโครงการ | งบประมาณ<br>อบจ. (บาท) | งบประมาณ<br>อปท. (บาท) | รวม<br>(บาท) | หมายเหตุ      |
|-------|--|-------------------|------------------------|------------------------|--------------|---------------|
| 1     | ขุดลอกพื้นที่สาธารณะฝ่ายหลวง บ้าน<br>หนองคู ตำบลไชยวาน อำเภอไชยวาน<br>(ต้นแบบ) |                   | 1,200,000              | 300,000                | 1,500,000    | พื้นที่ต้นแบบ |
| 2     | ขุดลอกหนองยาง บ้านนาปู่ บ้านนากลาง<br>ตำบลหนองหลัก อำเภอไชยวาน                 |                   | 700,000                | 300,000                | 1,000,000    |               |
| 3     | ขุดลอกหนองยาง บ้านไชยวาน ตำบลไชย<br>วาน อำเภอไชยวาน                            |                   | 231,000                | 99,000                 | 330,000      |               |
| 4     | ขุดลอกหนองคำควาย บ้านโนนสูง ตำบล<br>โนนสูง อำเภอไชยวาน                         |                   | 672,000                | 288,000                | 960,000      |               |
| 5     | ขุดลอกลำห้วยเอะ บ้านหนองแวงตาต<br>ตำบลคำเลาะ อำเภอไชยวาน                       |                   | 700,000                | 300,000                | 1,000,000    |               |

หมายเหตุ : รวมงบประมาณทั้งหมด 4,790,000 บาท (สี่ล้านเจ็ดแสนเก้าหมื่นบาทถ้วน)

# เอกสารประกอบ



**โครงการปรับปรุงพื้นที่สาธารณะฝายหลวง  
บ้านหนองคูพัฒนา ตำบลไชยวาน อำเภอไชยวาน จังหวัดอุดรธานี**

1. **ชื่อโครงการ** โครงการปรับปรุงพื้นที่สาธารณะฝายหลวง บ้านหนองคูพัฒนา ตำบลไชยวาน อำเภอไชยวาน จังหวัดอุดรธานี

2. **หลักการและเหตุผล** พื้นที่สาธารณะฝายหลวง เป็นฝายเก็บน้ำสาธารณะประโยชน์ที่ประชาชนใช้ในการอุปโภค-บริโภค และการเกษตรของประชาชนในพื้นที่ใกล้เคียง ปัจจุบันมีสภาพตื้นเขิน ทำให้ปริมาณการเก็บกักน้ำในฝายน้อย ไม่มีเพียงพอต่อความต้องการใช้น้ำ ประกอบกับพื้นที่ภูมิทัศน์ของอำเภอไชยวานเป็นพื้นที่ราบสูง เมื่อเข้าสู่ฤดูฝนน้ำฝนจะไหลค่อนข้างเร็วทำให้เกิดการเกิดน้ำท่วม ส่งผลให้ประชาชนได้รับความเดือดร้อน ปริมาณน้ำไม่เพียงพอสำหรับการเกษตร และปศุสัตว์ ตลอดจนสำหรับการอุปโภค-บริโภค

ดังนั้น องค์การบริหารส่วนจังหวัดอุดรธานี และองค์การบริหารส่วนตำบลไชยวาน ได้ตระหนักถึงความเดือดร้อนของประชาชน จึงได้ร่วมมือกันในหลักการบริหารทรัพยากรร่วมกัน เพื่อแก้ปัญหาขององค์ปกครองส่วนท้องถิ่น พร้อมได้จัดทำโครงการปรับปรุงพื้นที่สาธารณะประโยชน์ฝายหลวง เพื่อให้ประชาชนในพื้นที่และประชาชนในพื้นที่ใกล้เคียงได้รับความเดือดร้อน ให้ได้มีปริมาณน้ำเพียงพอสำหรับการประกอบกิจกรรม และปศุสัตว์ ตลอดจนสำหรับการอุปโภค-บริโภค รวมถึงเป็นการส่งเสริมการเจริญเติบโตทางเศรษฐกิจ สังคม การท่องเที่ยว ของพื้นที่ในภูมิภาคนี้ อีกทั้งเป็นการส่งเสริมคุณภาพชีวิตของประชาชนให้มีความเป็นอยู่ที่ดีขึ้น

3. **วัตถุประสงค์**

1. เพื่อเป็นแหล่งกักเก็บน้ำไว้ใช้ในด้านการเกษตรกรรม
2. เพื่อแก้ไขปัญหาการขาดแคลนน้ำในช่วงฤดูแล้ง
3. เพื่อเป็นการพัฒนาคุณภาพชีวิตของประชาชนในพื้นที่

4. **เป้าหมาย**

เพื่อพัฒนาปรับปรุงพื้นที่สาธารณะฝายหลวงสำหรับเก็บกักน้ำเพื่อการเกษตรอุปโภคและบริโภค ในหลักการบริหารทรัพยากรร่วมกันเพื่อแก้ปัญหาขององค์ปกครองส่วนท้องถิ่น รายละเอียดดังนี้

1. โครงการขุดลอกบริเวณฝายหลวง บ้านหนองคูพัฒนา ตำบลไชยวาน อำเภอไชยวาน จังหวัดอุดรธานี พื้นที่ประมาณ 35 ไร่ , งานวางท่อคอนกรีตเสริมเหล็กขนาด 0.80 เมตร จำนวน 3 จุด และขุดคลองส่งน้ำ ความยาว 3.00 กิโลเมตร รวมปริมาตรดินขุดไม่น้อยกว่า 103,950 ลูกบาศก์เมตร ค่าก่อสร้างเป็นเงิน 1,500,000.- บาท
  - คำนํ้ามันเชื้อเพลิง และงานวางท่อคอนกรีตเสริม ขนาด 0.80 เมตร จำนวน 3 จุด โดยใช้เครื่องจักรกล และวัสดุอุปกรณ์ขององค์การบริหารส่วนจังหวัดอุดรธานี จำนวนเงิน 1,200,000.- บาท ผู้รับผิดชอบ องค์การบริหารส่วนจังหวัดอุดรธานี

๑. ชื่อโครงการ ปรับปรุงพื้นที่สาธารณะผายหลวง
๒. สถานที่ตั้ง บ้านหนองคู ตำบลไชยวาน อำเภอไชยวาน จังหวัดอุดรธานี
๓. หน่วยงานเจ้าของพื้นที่ องค์การบริหารส่วนตำบลไชยวาน
๔. ประเภทของที่ดิน ที่ดินสาธารณะประโยชน์
๕. ก่อดำเนินการ พื้นที่เดิมเป็นหนองน้ำสาธารณะ ดินชั้น ปริมาณความจุเดิม ๓๑,๓๐๐ ลบ.ม.
๖. หลังดำเนินการ ปริมาณความจุ ๑๖๘,๐๐๐ ลบ.ม. พื้นที่ได้รับประโยชน์ ๑,๘๐๐ ไร่  
บ้านหนองคู ม. ๑๖ , บ้านหนองแวง ม.๕
๗. งบประมาณทั้งหมด ๕๙๕,๓๗.๔๐ บาท รวมงานวางท่อ คสล. (รวมวัสดุยาแนว)  
น้ำมัน ๑๗,๓๗๕ ลิตร
๘. ภาพถ่าย
๙. ภายดาวเทียม

0111 295 31



- ค่าน้ำมันเชื้อเพลิง จำนวนเงิน 300,000.-บาท ผู้รับผิดชอบ องค์การบริหารส่วนตำบล  
ไชยวาน

5. ระยะเวลาดำเนินการ ปีงบประมาณ พ.ศ. 2554 - 2555

6. วิธีดำเนินการ ดำเนินการตามระเบียบกระทรวงมหาดไทยว่าด้วยการพัสดุฯ ของหน่วยการบริหาร  
ราชการส่วนท้องถิ่น

7. สถานที่ดำเนินการ พื้นที่สาธารณะฝ่ายหลวง บ้านหนองคูพัฒนา หมู่ที่ 16 ตำบลไชยวาน  
อำเภอไชยวาน จังหวัดอุดรธานี

8. ผู้รับผิดชอบโครงการ

8.1 องค์การบริหารส่วนตำบลไชยวาน

8.2 องค์การบริหารส่วนจังหวัดอุดรธานี

9. งบประมาณ ขอรับการสนับสนุนงบประมาณเงินอุดหนุนเฉพาะกิจ 1,500,000.- บาท ดังนี้

9.1 องค์การบริหารส่วนจังหวัดอุดรธานี 1,200,000.- บาท

9.2 องค์การบริหารส่วนตำบลไชยวาน 300,000.- บาท

10. ผลที่คาดว่าจะได้รับ

1. ประชาชนในพื้นที่ได้รับประโยชน์ 4 หมู่บ้าน
2. เป็นแหล่งน้ำสำหรับอุปโภค-บริโภค และ การเกษตรได้ตลอดปี
3. เป็นแหล่งท่องเที่ยว เพื่อพัฒนาคุณภาพชีวิตของราษฎรให้ดีขึ้น

(ลงชื่อ).....ผู้เขียนโครงการ

( นางจินตนา เชื้อฮุ่น )

นักบริหารงานการคลัง 7

(ลงชื่อ).....ผู้เสนอโครงการ

( นางธัญญารัตน์ ยศวิไล )

ผู้อำนวยการกองคลัง

(ลงชื่อ).....ผู้เห็นชอบโครงการ

( นายอุดม เย็นสบาย )

ปลัดองค์การบริหารส่วนจังหวัดอุดรธานี

(ลงชื่อ).....ผู้อนุมัติโครงการ

( นายหาญชัย ทิฆมณานนท์ )

นายกองค์การบริหารส่วนจังหวัดอุดรธานี

### ข้อมูลอำเภอประจักษ์ศิลปาคม

ข้อมูลพื้นฐานอำเภอประจักษ์ศิลปาคม จังหวัดอุดรธานี

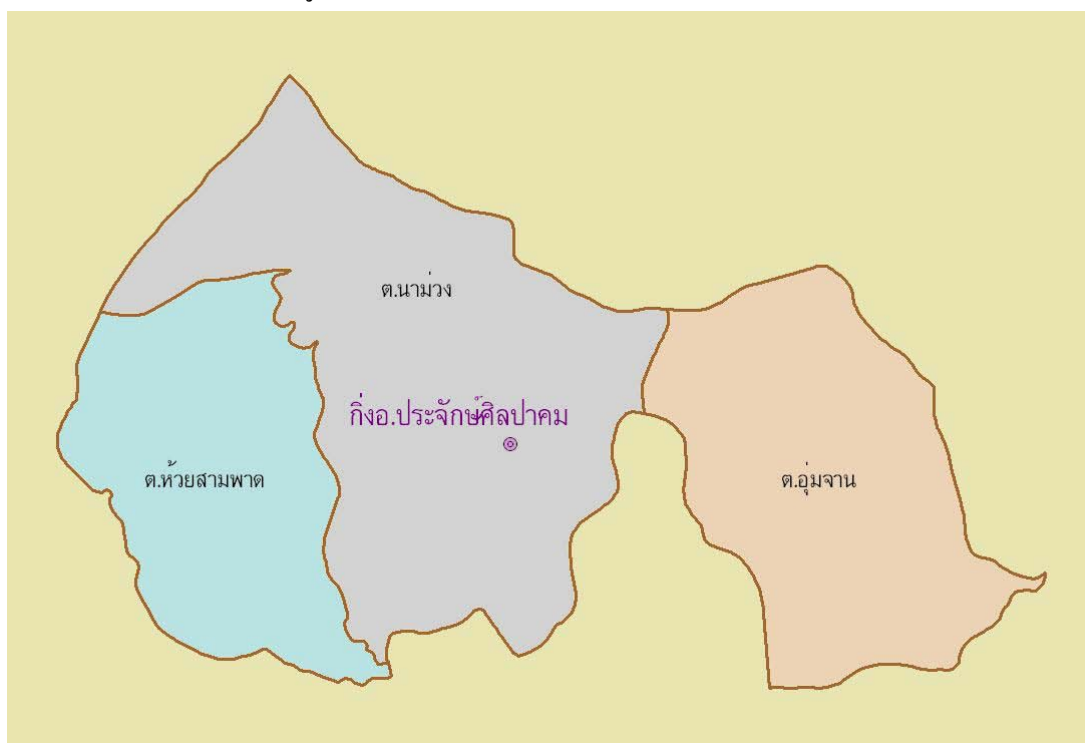
#### ประวัติอำเภอประจักษ์ศิลปาคม

อำเภอประจักษ์ศิลปาคมเป็นอำเภอที่ตั้งขึ้นล่าสุดของจังหวัดอุดรธานี เดิมพื้นที่การปกครองของอำเภอนี้เป็นส่วนหนึ่งของอำเภอกุมภวาปี ทางราชการได้แบ่งพื้นที่การปกครองออกมาตั้งเป็น ตามประกาศกระทรวงมหาดไทยลงวันที่ 1 มิถุนายน พ.ศ.2540 โดยมีผลบังคับตั้งแต่วันที่ 1 กรกฎาคม ปีเดียวกันเพื่อเฉลิมฉลองและเพื่อเป็นเกียรติของจังหวัดอุดรธานี ในโอกาสที่จังหวัดนี้มีอายุครบ 100 ปีในปีดังกล่าว โดยได้ตั้งชื่อกิ่งอำเภอตามพระนามของกรมหลวงประจักษ์ศิลปาคม พระโอรสในพระบาทสมเด็จพระจอมเกล้าเจ้าอยู่หัวและต่อมาจึงได้มีพระราชกฤษฎีกาลงวันที่ 24 สิงหาคม พ.ศ. 2550 ยกฐานะขึ้นเป็น อำเภอประจักษ์ศิลปาคม โดยมีผลบังคับใช้ ตั้งแต่วันที่ 8 กันยายน ปีเดียวกัน

อำเภอประจักษ์ศิลปาคมโดยมีเขตการปกครอง 3 ตำบล 41 หมู่บ้าน พื้นที่ส่วนใหญ่เป็นที่ราบเชิงคอน โดยมีความลาดเอียง จากทางด้านทิศเหนือไปทางด้านทิศใต้ ไม่มีแม่น้ำใหญ่ไหลผ่าน มีเพียงลำห้วยเล็กๆ และลำ น้ำทั้งหมดไหลลงไปรวมกันที่หนองหานเขตอำเภอกุมภวาปี พื้นที่ทั้งหมดรวม 144.808 ตารางกิโลเมตร

อำเภอประจักษ์ศิลปาคม ประกอบด้วย 3 อบต. ดังนี้ องค์การบริหารส่วนตำบลนาม่วง, องค์การบริหารส่วนตำบลอุมจาน, องค์การบริหารส่วนตำบลห้วยสามพาด

รูปที่ 1: แผนที่อำเภอประจักษ์ศิลปาคม





โครงการบริหารทรัพยากรร่วมกันเพื่อแก้ปัญหาน้ำขององค์กรปกครองส่วนท้องถิ่นจังหวัดอุดรธานี

การวิเคราะห์ข้อมูลแบบสำรวจ

1. ข้อมูลทั่วไป

สำรวจข้อมูลในเขตอำเภอประจักษ์ศิลปาคม เป็นองค์การบริหารส่วนตำบล 3 แห่ง

1.1 อบต. ที่เข้าร่วมโครงการฯ ในเขตอำเภอประจักษ์ศิลปาคม ทราบโครงการแก้ปัญหาน้ำแล้ง/น้ำท่วม ของ อบจ.อุดรธานีหรือไม่

| ความคิดเห็น     | จำนวน | ร้อยละ |
|-----------------|-------|--------|
| ทราบเป็นอย่างดี | -     | -      |
| ทราบ            | 2     | 66.67  |
| ไม่ทราบ         | 1     | 33.33  |
| รวม             | 3     | 100.00 |

1.2 มีความเห็นว่าโครงการแก้ปัญหาน้ำแล้ง/น้ำท่วมของ อบจ.อุดรธานี จะแก้ปัญหาให้กับ อบต. ได้จริงหรือไม่

| ความคิดเห็น | จำนวน | ร้อยละ |
|-------------|-------|--------|
| แก้ได้      | 2     | 66.67  |
| แก้ไม่ได้   | -     | -      |
| ไม่แน่ใจ    | 1     | 33.33  |
| รวม         | 3     | 100.00 |

1.3 อบต. ที่เข้าร่วมโครงการฯ มีความต้องการจะได้รับประโยชน์ด้านใดมากที่สุด(อบต.ตอบมากกว่า 1 ข้อ)

| ด้าน                    | จำนวน | ร้อยละ |
|-------------------------|-------|--------|
| แก้ปัญหาน้ำแล้ง/น้ำท่วม | 2     | 28.57  |
| การประสานงานที่ดีขึ้น   | 3     | 42.85  |
| การสนับสนุนด้านงบประมาณ | 2     | 28.57  |
| อื่น ๆ                  | -     | -      |
| รวม                     | 7     | 100.00 |

1.4 บุคลากรปฏิบัติงานในแต่ละอปท. เป็น อบต. 3 แห่ง มีดังนี้

| ลำดับที่ | หน่วยงาน        | งานบริหาร (คน) | งานการคลัง และพัสดุ (คน) | งานช่าง (คน) | งานแผน และงบประมาณ (คน) | อื่นๆ (คน) | รวม (คน) |
|----------|-----------------|----------------|--------------------------|--------------|-------------------------|------------|----------|
| 1        | อบต. นาม่วง     | 4              | 5                        | 2            | 4                       | 25         | 40       |
| 2        | อบต. ห้วยสามพาด | 4              | 5                        | 4            | 2                       | 7          | 22       |
| 3        | อบต. อุ่มจาน    | 4              | 5                        | 3            | 4                       | 7          | 23       |
|          | รวม             | 12             | 15                       | 9            | 10                      | 39         | 85       |



1.5 งบประมาณย้อนหลัง 3 ปี (ปี 2550-2552)

| ลำดับที่ | หน่วยงาน        | ปี2550     |            | ปี 2551    |            | ปี 2552    |            |
|----------|-----------------|------------|------------|------------|------------|------------|------------|
|          |                 | งบปกติ     | งบพัฒนา    | งบปกติ     | งบพัฒนา    | งบปกติ     | งบพัฒนา    |
| 1        | อบต. นาม่วง     | 13,264,400 | 2,721,865  | 21,600,008 | 2,508,469  | 26,364,000 | 3,898,560  |
| 2        | อบต. ห้วยสามพาด | 14,539,232 | 2,056,160  | 20,608,092 | 773,790    | 20,676,410 | 2,533,438  |
| 3        | อบต. อุ่มจาน    | 22,771,660 | 10,080,000 | 23,636,662 | 41,064,000 | 22,771,659 | 3,582,500  |
| รวม      |                 | 50,575,292 | 14,858,025 | 65,844,762 | 44,346,259 | 69,812,069 | 10,014,498 |

1.6 ใน 3 ปี ข้างหน้า (2553-2555) ต้องการงบพัฒนา (งบลงทุน)เฉลี่ยต่อปี ในด้านใด

| ลำดับ<br>ที่ | หน่วยงาน        | ประเภทที่ <sup>1</sup> ต้องการพัฒนา |                                  |                              |                           | รวมเฉลี่ย<br>งบประมาณ<br>ต่อปี |
|--------------|-----------------|-------------------------------------|----------------------------------|------------------------------|---------------------------|--------------------------------|
|              |                 | ถนน<br>(วงเงินงบประมาณ)             | อาคารสถานที่<br>(วงเงินงบประมาณ) | แหล่งน้ำ<br>(วงเงินงบประมาณ) | อื่นๆ<br>(วงเงินงบประมาณ) |                                |
| 1            | อบต.นาม่วง      | 5,000,000                           | 5,000,000                        | 6,000,000                    | 4,000,000                 | 20,000,000                     |
| 2            | อบต. ห้วยสามพาด | 7,000,000                           | 2,000,000                        | 3,000,000                    | 3,000,000                 | 15,000,000                     |
| 3            | อบต.อุ่มจาน     | 30,000,000                          | 5,000,000                        | 10,000,000                   | 5,000,000                 | 50,000,000                     |
| รวม          |                 | 42,000,000                          | 12,000,000                       | 19,000,000                   | 12,000,000                | 85,000,000                     |

2. ข้อมูลทรัพยากรน้ำ

2.1 จำนวน พื้นที่ และการใช้น้ำ ของเขตอำเภอประจักษ์ศิลปาคม

| ลำดับ<br>ที่ | หน่วยงาน       | พื้นที่<br>ทางการเกษตร(ไร่) | แหล่งที่มาของน้ำในการเกษตร |                        |                |
|--------------|----------------|-----------------------------|----------------------------|------------------------|----------------|
|              |                |                             | จากชลประทาน (ไร่)          | จากแหล่งธรรมชาติ (ไร่) | จากน้ำฝน (ไร่) |
| 1            | อบต.นาม่วง     | 21,928                      | -                          | 5,000                  | 15,928         |
| 2            | อบต.ห้วยสามพาด | 23,000                      | -                          | 3,000                  | 20,000         |
| 3            | อบต.อู่มจาน    | 27,875                      | -                          | 7,875                  | 20,000         |
| รวม          |                | 72,803                      | -                          | 15,875                 | 55,928         |

2.2 พื้นที่แหล่งกักเก็บน้ำ

| ลำดับที่ | หน่วยงาน       | พื้นที่แหล่งกักเก็บน้ำ |                  |                    |                       |                    |                       |                      |                         |
|----------|----------------|------------------------|------------------|--------------------|-----------------------|--------------------|-----------------------|----------------------|-------------------------|
|          |                | สระ, หนอง, บึง         |                  | แม่น้ำ, คลอง, ห้วย |                       | คลองส่งน้ำชลประทาน |                       | สถานีสูบน้ำด้วยไฟฟ้า |                         |
|          |                | จำนวน<br>(แห่ง)        | พื้นที่<br>(ไร่) | จำนวน<br>(สาย)     | ความยาว<br>(กิโลเมตร) | จำนวน<br>(สาย)     | ความยาว<br>(กิโลเมตร) | จำนวน<br>(สถานี)     | พื้นที่จ่ายน้ำ<br>(ไร่) |
|          |                |                        |                  |                    |                       |                    |                       |                      |                         |
| 1        | อบต. นาม่วง    | 41                     | 5,000            | 14                 | 15                    | -                  | -                     | -                    | -                       |
| 2        | อบต.ห้วยสามพาด | 7                      | 271              | 10                 | 18.9                  | -                  | -                     | -                    | -                       |
| 3        | อบต.อู่มจาน    | 9                      | 4,000            | 9                  | 16                    | 1                  | 25                    | 3                    | 2,000                   |
| รวม      |                | 57                     | 9,271            | 33                 | 49.9                  | 1                  | 25                    | 3                    | 2,000                   |



ตำบลนาม่วง ประกอบด้วย 13 หมู่บ้าน ได้แก่ บ้านนาม่วง หมู่ที่ 1, บ้านดอนค้อ หมู่ที่ 2, บ้านดอนม่วง หมู่ที่ 3, บ้านโนนสา หมู่ที่ 4, บ้านโคกกลาง หมู่ที่ 5, บ้านหนองลุมพุก หมู่ที่ 6, บ้านหนองหญ้าม้า หมู่ที่ 7, บ้านเชียงกลม หมู่ที่ 8, บ้านโนนทรายฟอง หมู่ที่ 9, บ้านวังแสง หมู่ที่ 10, บ้านโนนแสง, บ้านโนนสา หมู่ที่ 11, บ้านหนองลุมพุก หมู่ที่ 12, บ้านเชียงกรม หมู่ที่ 13



รูปที่ : อบต.นาม่วง อ.ประจักษ์ศิลปาคม จ.อุดรธานี

ตารางที่ : รายละเอียดข้อมูลแหล่งน้ำ อบต. นาม่วง อำเภอประจักษ์ศิลปาคม

| ลำดับที่ | ชื่อแหล่งน้ำ           | ชื่อหมู่บ้าน | หมู่ที่ | ตำบล   | ขนาดแหล่งน้ำ |            |                  | พื้นที่ใช้ประโยชน์ (ตรม.) |
|----------|------------------------|--------------|---------|--------|--------------|------------|------------------|---------------------------|
|          |                        |              |         |        | กว้าง (เมตร) | ยาว (เมตร) | ลึกเฉลี่ย (เมตร) |                           |
| 1        | ลำห้วยวังแดง           | โนนแสง       | 11      | นาม่วง | 10           | 3          | 1                | 50 ไร่                    |
| 2        | ลำห้วยวังเบญ           | ดอนม่วง      | 3       | นาม่วง | 5            | 800        | 1.5              | 50 ไร่                    |
| 3        | ลำห้วยน้ำออก           | ดอนค้อ       | 2       | นาม่วง | 20           | 1,600      | 2                | 100 ไร่                   |
| 4        | ลำห้วยโชคเชือก         | ดอนค้อ       | 2       | นาม่วง | 8            | 4,000      | 2                | 100 ไร่                   |
| 5        | ลำห้วยเก่าเตา          | เชียงกง      | 8,14    | นาม่วง | 10           | 2,000      | 2                | 150 ไร่                   |
| 6        | ห้วยสามพาด             | โคกกลาง      | 5       | นาม่วง | 2,000        | 2,000      | 2                | 1,000 ไร่                 |
| 7        | ลำห้วยขี้ฮั่น          | โคกกลาง      | 5       | นาม่วง | 8            | 2,000      | 2                | 100 ไร่                   |
| 8        | ห้วยเชียงเครือ ตอนล่าง | โนนสา        | 12      | นาม่วง | 20           | 4,000      | 2                | 50 ไร่                    |
| 9        | ห้วยเชียงเครือ ตอนบน   | โนนสูง       | 4       | นาม่วง | 30           | 6,000      | 1                | 1,000 ไร่                 |











ตำบลห้วยสามพาด ประกอบด้วย 13 หมู่บ้าน ได้แก่ บ้านห้วยสามพาด หมู่ที่ 1, บ้านโนนคำมี หมู่ที่ 2, บ้านโนนสมบูรณ์ หมู่ที่ 3, บ้านอิทธิย หมู่ที่ 4, บ้านโคกสง่า หมู่ที่ 5, บ้านวังขอนกว้าง หมู่ที่ 6, บ้านหนองแก หมู่ที่ 7, บ้านหนองแวงเหนือ หมู่ที่ 8, บ้านป่าก้าง หมู่ที่ 9, บ้านสะอาดนามูล หมู่ที่ 10, บ้านสังคม หมู่ที่ 11, บ้านโนนสมบูรณ์ หมู่ที่ 12, บ้านอนามัยไทยเจริญ หมู่ที่ 13

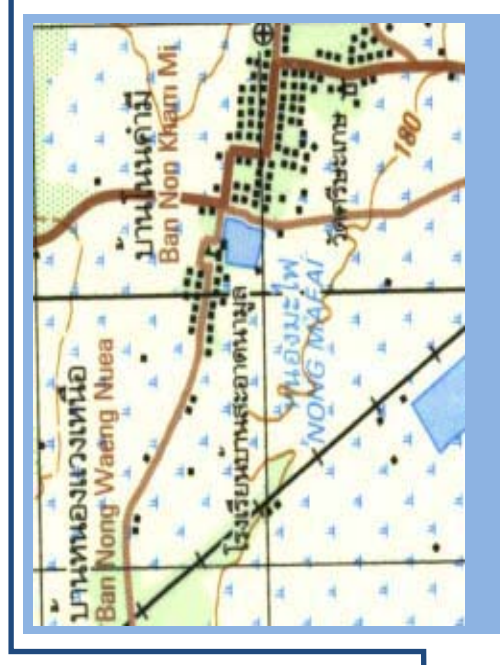
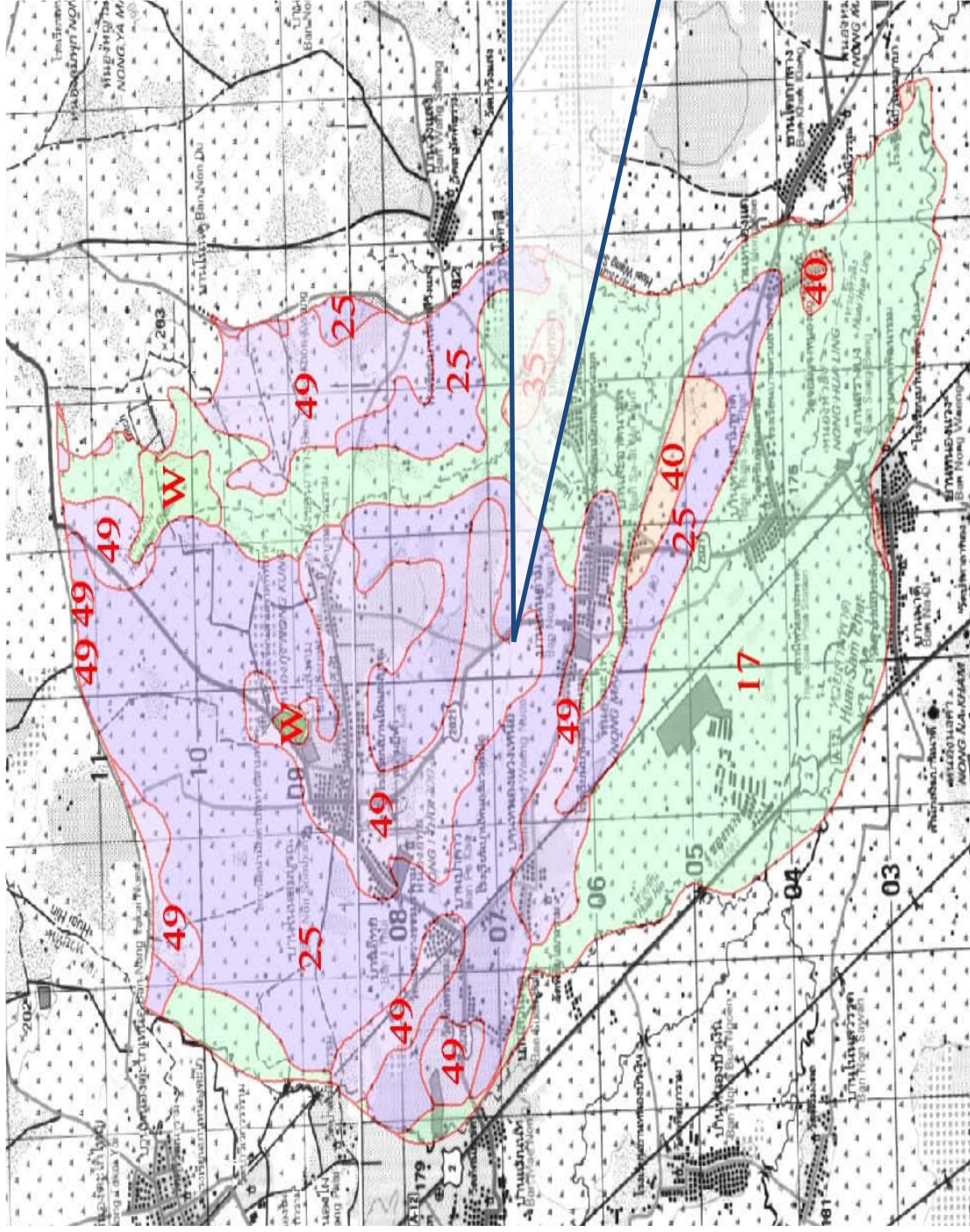


รูปที่ : อบต.ห้วยสามพาด อ.ประจักษ์ศิลปาคม จ.อุดรธานี





แผนที่ อบต. ห้วยสามพาด อ. ประจักษ์ศิลปาคม จ.อุดรธานี



โครงการพัฒนาหนองพะปวนโนนคำมี  
อบต.ห้วยสามพาด อ.ประจักษ์ศิลปาคม จ.อุดรธานี

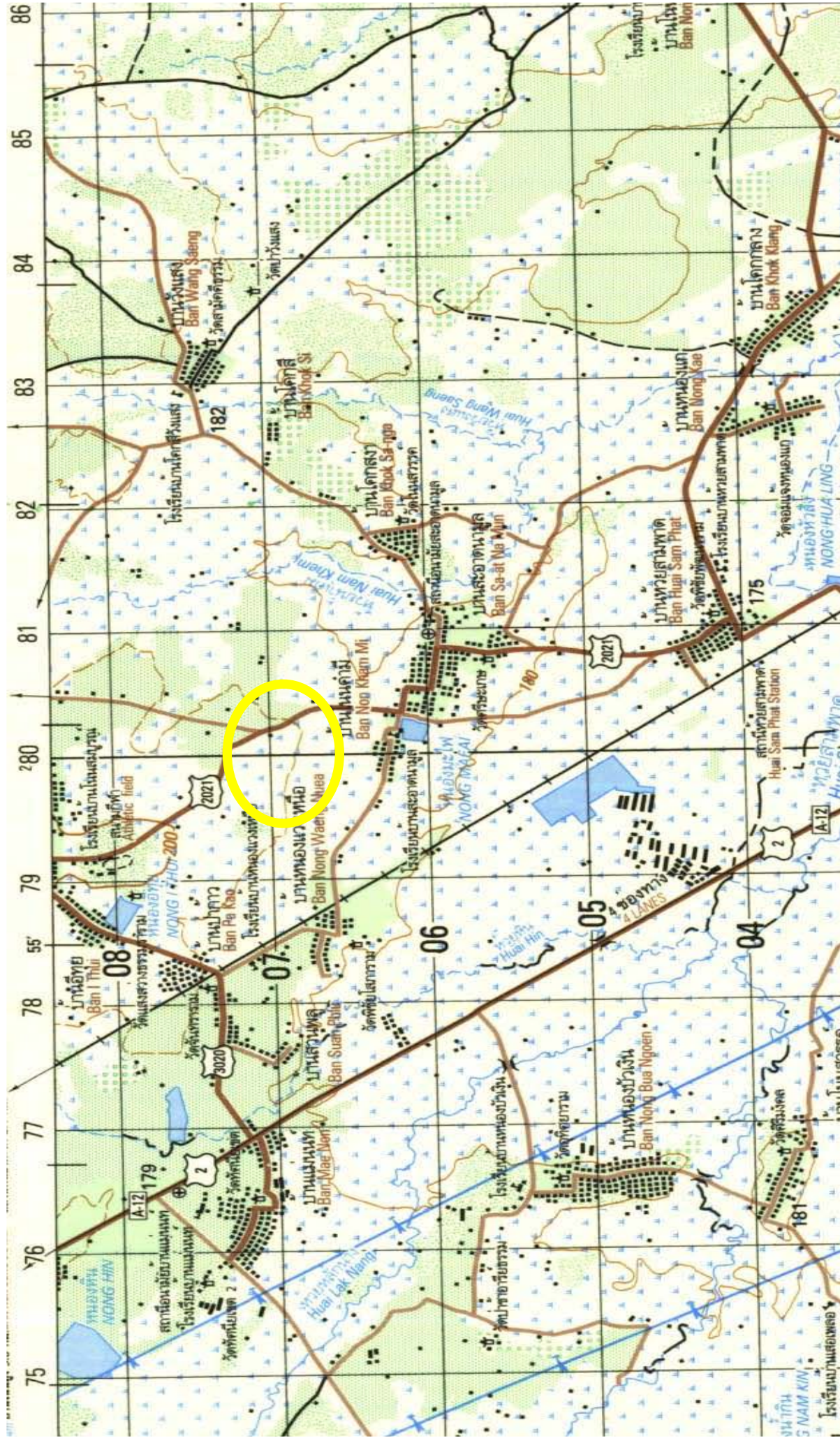
๒-ที่มา :

<http://previously.doe.go.th/prompt/2552/090305>

[02/Disc02/MAIN/UD/UD\\_2502.html](#)



โครงการพัฒนาหนองมะไฟ บ้านโนนคัมป์ อบต.ห้วยสามพาด อ.ประจักษ์ศิลปาคม จ.อุดรธานี





ตำบลอุ่มจาน ประกอบด้วย 14 หมู่บ้าน ได้แก่ ดอนกลางหมู่ที่ 1, ดอนดง หมู่ที่ 2, เมืองปิง หมู่ที่ 3, หนองเม็ก หมู่ที่ 4, โพนทอง หมู่ที่ 5, โพนทอง หมู่ที่ 6, ลานเต หมู่ที่ 7, อุ่มจาน หมู่ที่ 8, น้ำเที่ยง หมู่ที่ 9, อุ่มจาน หมู่ที่ 10, เมืองปิง หมู่ที่ 11, โพนทอง หมู่ที่ 12, อุ่มจาน หมู่ที่ 13, อุ่มจานพัฒนา หมู่ที่ 14



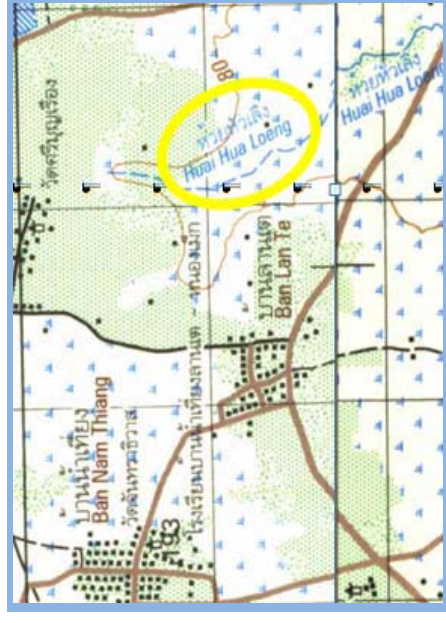
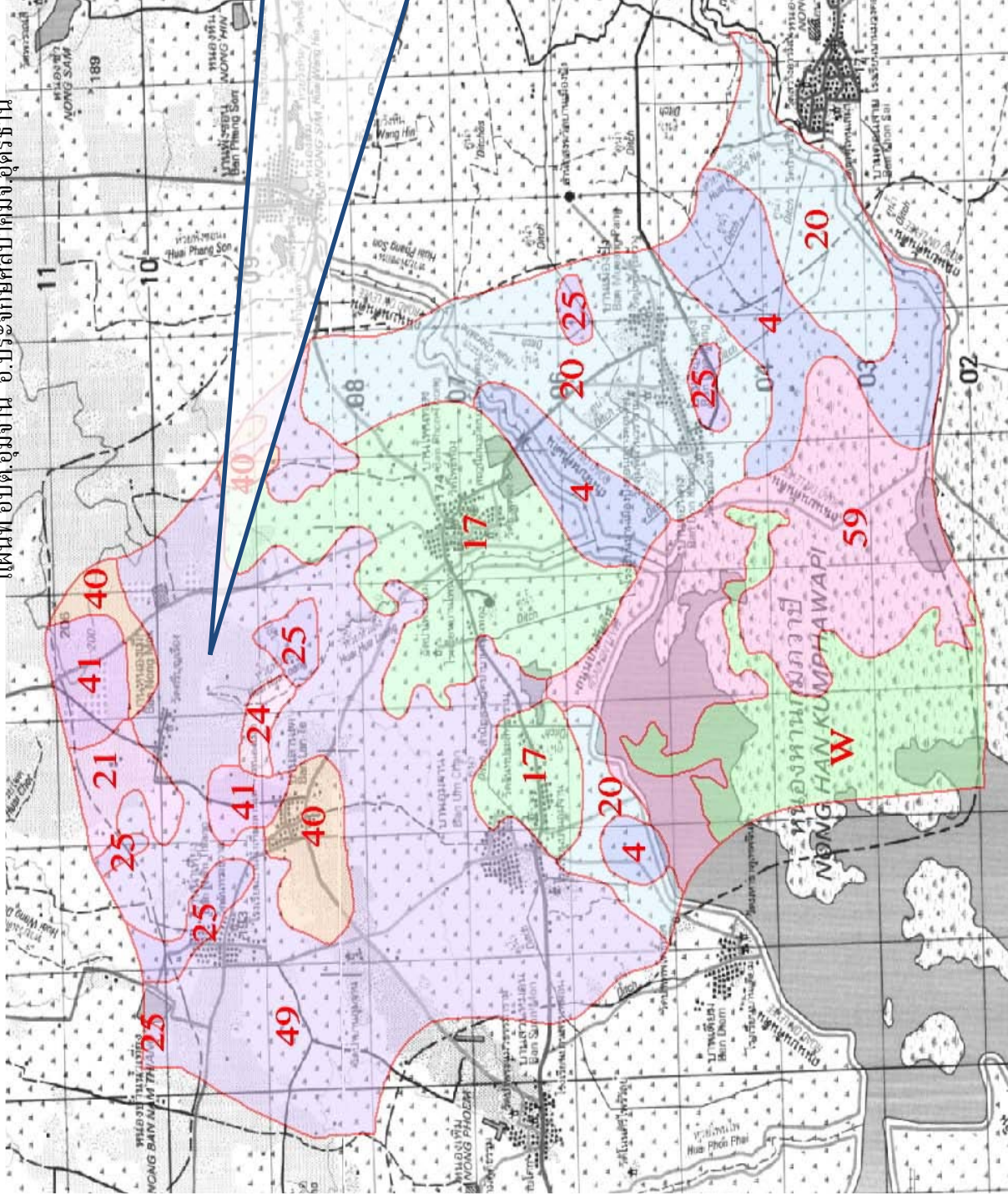
รูปที่ : อบต. อุ่มจาน อ.ประจักษ์ศิลปาคม จ.อุดรธานี

ตารางที่ : รายละเอียดข้อมูลแหล่งน้ำ อบต.อุ่มจาน อำเภอประจักษ์ศิลปาคม

| ลำดับ<br>ที่ | ชื่อแหล่งน้ำ          | ชื่อ<br>หมู่บ้าน | หมู่ที่ | ตำบล    | ขนาดแหล่งน้ำ (เมตร) |       |           | พื้นที่ใช้<br>ประโยชน์<br>(ตรม.) | หมายเหตุ<br>(ปีที่สร้าง) |
|--------------|-----------------------|------------------|---------|---------|---------------------|-------|-----------|----------------------------------|--------------------------|
|              |                       |                  |         |         | กว้าง               | ยาว   | ลึกเฉลี่ย |                                  |                          |
| 1            | ห้วยน้ำเที่ยง         | น้ำเที่ยง        | 9       | อุ่มจาน | 12                  | 1,000 | 3         | 400 ไร่                          | 2523                     |
| 2            | ห้วยน้อย              | ลานเป            | 7       | อุ่มจาน | 8                   | 8,000 | 3         | 700 ไร่                          |                          |
| 3            | ห้วยหัวเลิง           | โพนทอง           | 12      | อุ่มจาน | 12                  | 1,500 | 3         | 900 ไร่                          |                          |
| 4            | ห้วยโพนจาน            | โพนทอง           | 6       | 1,      | 8                   | 9,000 | 3         | 1,000 ไร่                        |                          |
| 5            | พื้นที่ชุ่มน้ำหนองหาน | อุ่มจาน          | 10,13   | อุ่มจาน | 1,000               | 1,000 | 2         | 1,000 ไร่                        |                          |
| 6            | ห้วยห้องแค            | โพนทอง           | 6       | อุ่มจาน | 8                   | 700   | 3         | 600 ไร่                          | คิดฟุ้ง                  |



แผนที่ อบต.อู่ман อ.ประจักษ์ศิลปาคม จ.อุดรธานี



โครงการพัฒนาห้วยเชิง บ้านลานเต  
พร้อมก่อสร้างฝายน้ำตื้น คสล.  
อบต.อุ้มจาน อ.ประจักษ์ศิลปาคม จ.อุดรธานี

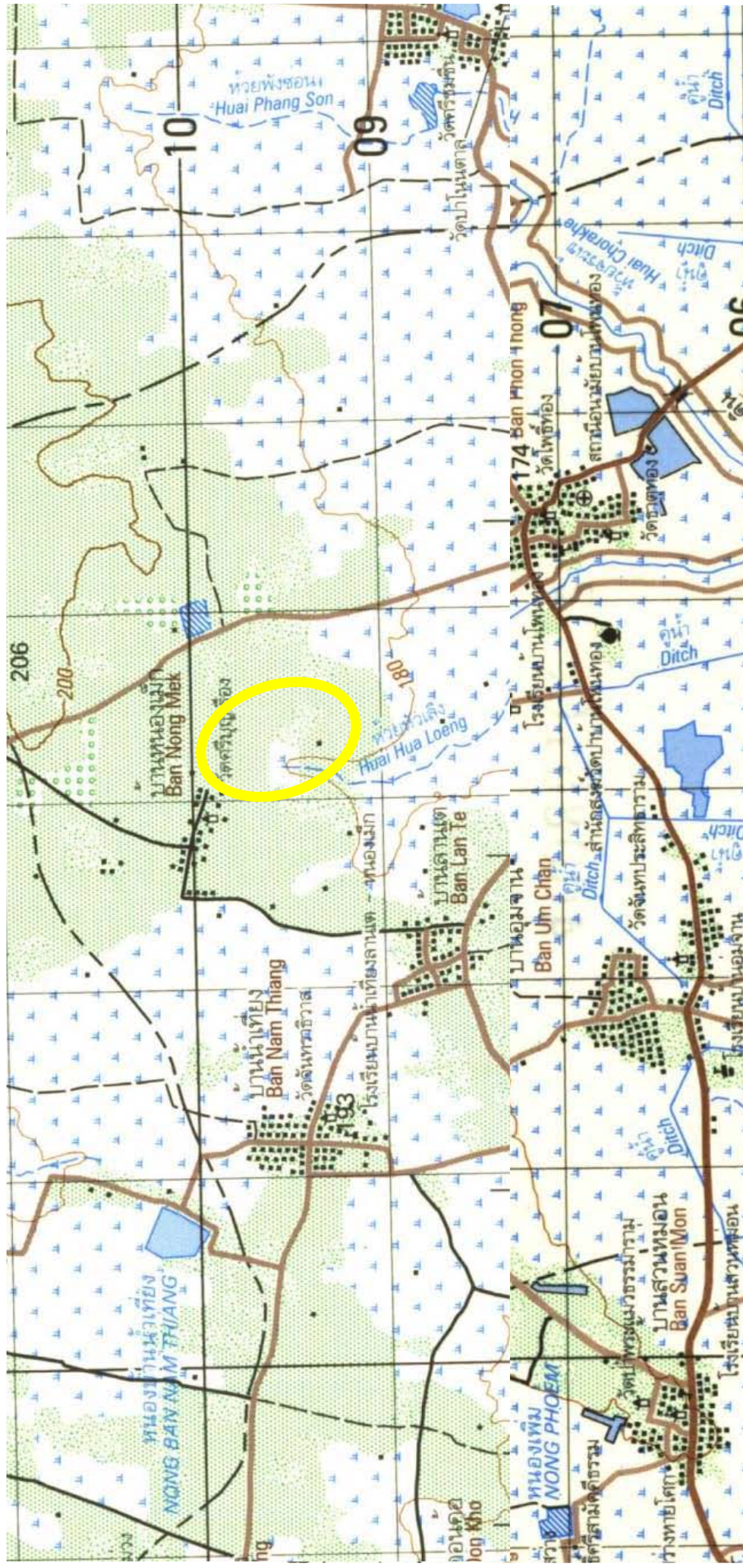
2-**เพิ่ม** :

<http://previously.doe.go.th/prompt/2552/090305>

[02/Disc02/MAIN/UD 2503.html](#)



โครงการพัฒนาห้วยเลิง บ้านลานเต พร้อมก่อสร้างฝายน้ำล้น คสล. อบต.อุมจาน อ.ประจักษ์ศิลปาคม จ.อุดรธานี





2.3 ต้องติดเครื่องมือเครื่องจักรในการแก้ปัญหาหน้า

| ลำดับที่ | หน่วยงาน        | รถชุดดิน<br>(คัน) | รถแทรกเตอร์<br>(คัน) | รถบรรทุกน้ำ<br>(คัน) | รถอื่นๆ<br>(คัน) | รวม<br>(คัน) |
|----------|-----------------|-------------------|----------------------|----------------------|------------------|--------------|
| 1        | อบต. นาม่วง     | -                 | -                    | 1                    | -                | 1            |
| 2        | อบต. ห้วยสามพาด | -                 | -                    | 1                    | -                | 1            |
| 3        | อบต. อู่มวน     | -                 | -                    | 1                    | -                | 1            |
| รวม      |                 | -                 | -                    | 3                    | -                | 3            |

หมายเหตุ รถอื่นๆ ประกอบด้วย

2.4 ต้องติดมีราขภูธรและประกอบอาชีพ

| ลำดับที่      | หน่วยงาน        | จำนวนราษฎร<br>(ครัวเรือน) | ประกอบอาชีพ               |                       |                           |
|---------------|-----------------|---------------------------|---------------------------|-----------------------|---------------------------|
|               |                 |                           | ทำการเกษตร<br>(ครัวเรือน) | ค้าขาย<br>(ครัวเรือน) | อาชีพอื่นๆ<br>(ครัวเรือน) |
| 1             | อบต. นาม่วง     | 2,339                     | 1,403                     | 233                   | 703                       |
| 2             | อบต. ห้วยสามพาด | 6,841                     | 4,500                     | 600                   | 1,741                     |
| 3             | อบต. อู่มวน     | 1,816                     | 1,716                     | 50                    | 50                        |
| รวม           |                 | 10,996                    | 7,619                     | 883                   | 2,494                     |
| คิดเป็นร้อยละ |                 | 100                       | 69.28                     | 8.03                  | 22.69                     |

## 2.5 ปัญหาแหล่งน้ำในท้องถิ่นในเขตอำเภอประจักษ์ศิลปาคม มีดังนี้

- แหล่งน้ำ ลำห้วย ที่มีอยู่ต้นเงินไม่มีฝายทดน้ำทำให้มีน้ำไม่เพียงพอต่อการประกอบอาชีพเกษตร
- ขาดแคลนน้ำและไม่เพียงพอต่อการอุปโภคบริโภค
- ขาดแหล่งน้ำ และที่กักเก็บน้ำ เพื่อใช้ในการเกษตร
- ปริมาณน้ำไม่เพียงพอในฤดูแล้ง ขุดสระไว้ใช้ในฤดูแล้ง
- ระบบชลประทานในการนำน้ำมาใช้ไม่มี
- ปัญหาต้นเงินของหนองน้ำ
- แหล่งน้ำธรรมชาติไม่พอใช้
- ไม่มีฝายกักเก็บน้ำในฤดูฝน เพราะน้ำหลาก ทำให้เกิดปัญหาน้ำท่วม
- ฝายกักเก็บน้ำเดิมชำรุดเสียหายไม่สามารถเก็บน้ำไว้ในฤดูแล้งได้
- แหล่งน้ำเดิมที่เป็น ลำห้วย ลำคลอง บึง สระ หนอง ต้นเงิน
- ไม่มีระบบชลประทานในการจัดส่งน้ำเพื่อใช้ในการเกษตร
- แหล่งน้ำเดิมเพื่อใช้น้ำประปามีจำนวนน้อย
- ระบบคลองส่งน้ำจากหนองหานเข้าสู่การเกษตรชำรุด
- มีวัชพืชเป็นจำนวนมากในแหล่งน้ำ
- ขาดงบประมาณในการพัฒนาแหล่งน้ำ
- กรณีขุดลอกลำห้วย เจ้าของที่ดินข้างเคียงไม่ยินยอมให้ที่ดินคันดิน
- ปัญหาการมีน้ำน้อยเกินไป เกิดการขาดแคลนเนื่องจากการตัดไม้ทำลายป่า ทำให้ปริมาณน้ำฝนน้อยลง เกิดความแห้งแล้งเสียหายต่อพืชเพราะปลูก และการเลี้ยงสัตว์
- ปัญหาการมีน้ำมากเกินไป ทำให้เกิดน้ำท่วมไหลป่าในฤดูฝน
- ปัญหาน้ำเสีย เป็นปัญหาใหม่ในปัจจุบัน สาเหตุที่ทำให้เกิดน้ำเสียได้แก่ การน้ำทิ้งจากบ้านเรือน ขยะมูลฝอยและสิ่งปฏิกูลที่ถูกทิ้งสู่แม่น้ำลำคลอง น้ำเสียจากโรงงานอุตสาหกรรม น้ำฝนพัดพาเอาสารพิษที่ตกค้างจากแหล่งเกษตรกรรมลงสู่แม่น้ำลำคลอง

## 2.6 ข้อเสนอในการแก้ไขปัญหาแหล่งน้ำในเขตอำเภอประจักษ์ศิลปาคม มีดังนี้

- ก่อสร้างฝายน้ำล้นเพื่อกักเก็บน้ำไว้ในฤดูแล้ง
- ขุดลอกแหล่งน้ำดิบ สระน้ำ หนองน้ำสาธารณะและลำห้วย ที่ต้นเงิน
- จัดทำระบบชลประทาน
- ปรับปรุงห้วย หนอง คลอง บึง และสระเพื่อกักเก็บน้ำฝนให้ได้มากที่สุด
- สนับสนุนงบประมาณในการดำเนินการ
- ซ่อมแซมฝายน้ำล้นเดิมให้สามารถกักเก็บน้ำได้
- ซ่อมแซมคลองส่งน้ำเพื่อการเกษตร



- แหล่งน้ำการเกษตรสำหรับเกษตรรายครัวเรือน เช่น สระกักเก็บน้ำทำการเกษตรซึ่งเป็นหัวใจสำคัญ สระในแปลงเกษตรยังเป็นแก้มลิงใช้เก็บน้ำเมื่อฝนตกในฤดูฝน สามารถป้องกันปัญหาน้ำท่วมได้ และฤดูแล้งเป็นที่กักเก็บน้ำไว้ใช้ทำการเกษตร ทำให้เกษตรกรมีน้ำไว้ใช้ดำเนินกิจกรรมได้ตลอดปี ทำให้เกิดการมีงานทำอย่างต่อเนื่องตามหลักเศรษฐกิจพอเพียง

- จัดโครงข่ายระบบชลประทานเพื่อเชื่อมโยงระบบน้ำในพื้นที่ให้มีประสิทธิภาพมากขึ้น
- โครงการให้ความอนุเคราะห์เครื่องมือ, เครื่องจักรในการบำรุงรักษาแหล่งน้ำในผืนดินและบาดาล จัดเครื่องจักรขนาดใหญ่ เพื่อขุดบ่อส่งน้ำให้แก่เกษตรกรของแต่ละคนตามความสมัครใจ
- ขุดลอกลำห้วยและจัดทำฝายทดน้ำให้เพียงพอ
- จัดทำระบบผันน้ำอย่างมีคุณภาพ(ระบบส่งน้ำด้วยระบบท่อ)
- รมรณรงค์การใช้น้ำอย่างประหยัด ช่วยลดค่าใช้จ่ายน้ำได้แล้วยังทำให้ปริมาณน้ำเสียที่ทิ้งลงแหล่งน้ำมีปริมาณน้อยลง จัดโครงการให้ความรู้และวิชาการในการจัดสรรทรัพยากรน้ำให้คุ้มค่า
- การสงวนน้ำไว้ใช้ ในบางฤดูหรือในสถานะที่มีน้ำมาก ควรมีการเก็บน้ำไว้ใช้ เช่น การทำบ่อเก็บน้ำ การสร้างโอ่งน้ำ ขุดลอกแหล่งน้ำ รวมทั้งการสร้างอ่างเก็บน้ำ และระบบชลประทาน
- การพัฒนาแหล่งน้ำ ในบางพื้นที่ที่ขาดแคลนน้ำ จำเป็นที่จะต้องหาแหล่งน้ำเพิ่มเติม เพื่อให้มีน้ำไว้ใช้ ทั้งในครัวเรือนและในการเกษตรได้อย่างพอเพียง
- กำจัดวัชพืช
- เสนอบประมาณในการขุดลอกแหล่งน้ำขนาดเล็ก-กลาง-ใหญ่
- ขาดการประสานงานกับหน่วยงานหลัก เช่น กรมทรัพยากรน้ำบาดาล กรมอนามัย กรมทรัพยากรน้ำ

กรมโยธาธิการและผังเมือง

## 2.7 กิจกรรม/โครงการเกี่ยวกับแหล่งน้ำที่ต้องการร่วมดำเนินการกับ อบจ. อุดรธานี มีดังนี้

- โครงการขุดบ่อและปรับปรุงบ่อ สระ กักเก็บน้ำเพื่อใช้ในการเกษตร
- โครงการผันน้ำทางการเกษตรด้วยระบบท่อ
- โครงการพัฒนาแหล่งน้ำเพื่อการเพาะปลูกและอุปโภคบริโภค
- โครงการบรรเทาทุกข์
- โครงการพัฒนาแหล่งน้ำเพื่อการรักษาดินน้ำลำธาร
- โครงการระบายน้ำออกจากที่ลุ่ม
- โครงการปรับปรุงภูมิทัศน์อ่างเก็บน้ำ หนองน้ำ เพื่อเป็นแหล่งท่องเที่ยวพักผ่อนหย่อนใจ
- ก่อสร้างฝายน้ำล้น เพื่อกักเก็บน้ำและระบายน้ำในฤดูน้ำหลาก
- ขุดลอกลำห้วย หนอง คลอง แหล่งน้ำดิบ สามารถกักเก็บน้ำได้

**แบบสรุปโครงการการบริหารทรัพยากรร่วมกันเพื่อแก้ปัญหาน้ำของ อปท. อุดรธานี**  
**เขตอำเภอประจักษ์ศิลปาคม จังหวัดอุดรธานี**

| ลำดับ | ชื่อโครงการ  | ชื่อ อปท.          | รายละเอียดโครงการ  | งบประมาณ<br>อบจ. (บาท) | งบประมาณ<br>อปท. (บาท) | รวม<br>(บาท) | ปีที่ตั้ง<br>สร้าง | หมายเหตุ          |
|-------|--|--------------------|--|------------------------|------------------------|--------------|--------------------|-------------------|
| 1     | โครงการปรับปรุง<br>หมอมะไฟ<br>ตำบลห้วยสามพาด<br>อำเภอประจักษ์ศิลปาคม<br>จังหวัดอุดรธานี                | อบต.ห้วย<br>สามพาด |  | 427,000                | 183,000                | 610,000      |                    |                   |
| 2     | โครงการปรับปรุงลำห้วย<br>ห้วยเลิง บ้านโพหนอง<br>ตำบลอุมจาน อำเภอ<br>ประจักษ์ศิลปาคม<br>จังหวัดอุดรธานี | อบต.<br>อุมจาน     | โครงการที่ 1 : โครงการขุดลอกห้วยห้วยเลิง บ้าน<br>โพหนอง เป็นเงิน 236,000 บาท ปากกว้าง<br>24.00 เมตร ยาว 2.000 ก.ม.<br>โครงการที่ 2: ก่อสร้างฝายกักเก็บน้ำ 1 แห่ง<br>โครงการที่ 3: ก่อสร้างประตูเปิด – ปิดน้ำ 1<br>แห่ง | 385,000                | 165,000                | 550,000      |                    |                   |
| 3     | โครงการปรับปรุงลำห้วย<br>ใหญ่และลำห้วยเชียงศรี<br>ตอนบนและตอนล่างตำบล                                  | อบต.นาม่วง         | โครงการที่ 1 : โครงการขุดลอกห้วยใหญ่ บ้าน<br>ดอนคือ จากวัดป่า – ฝายการประปา<br>โครงการที่ 2 : โครงการขุดลอกห้วยใหญ่ จาก<br>ฝาย คสล.การประปา – ฝาย คสล. รพช.  |                        |                        |              |                    | พื้นที่<br>ดินแบบ |



| ลำดับ | ชื่อโครงการ                                     | ชื่อ อปท. | รายละเอียดโครงการ   | งบประมาณ<br>อบจ. (บาท) | งบประมาณ<br>อปท. (บาท) | รวม<br>(บาท) | ปีที่ตั้ง<br>ร่าง | หมายเหตุ |
|-------|---|-----------|---|------------------------|------------------------|--------------|-------------------|----------|
|       | นาม่วง อำเภอประจักษ์<br>ศิลปาคม จังหวัดอุดรธานี |           | โครงการที่ 3 : โครงการก่อสร้างฝาย คสล. ณ<br>วัดป่าห้วยน้ำออก ตำบลนาม่วง กว้าง 20.00<br>เมตร |                        |                        |              |                   |          |
|       |   |           | โครงการที่ 4 : โครงการขุดลอกลำห้วยเซียงศรี<br>ตอนบนและตอนล่าง                               |                        |                        |              |                   |          |
|       |   |           | โครงการที่ 5 : โครงการปรับปรุงฝาย คสล.<br>(รพช.)  | 574,000                | 246,000                | 820,000      |                   |          |

หมายเหตุ : รวมงบประมาณทั้งหมด 1,980,000 บาท (หนึ่งล้านเก้าแสนแปดหมื่นบาทถ้วน)

## ภาคผนวก 4

## คำสั่งแต่งตั้งคณะกรรมการบริหารทรัพยากรร่วมกันเพื่อแก้ปัญหาน้ำของ อบท. อุดรธานี



คำสั่งองค์การบริหารส่วนจังหวัดอุดรธานี

ที่ / 2554

เรื่อง แต่งตั้งคณะกรรมการบริหารทรัพยากรร่วมกันเพื่อแก้ปัญหาน้ำของ อบท. อุดรธานี

.....

องค์การบริหารส่วนจังหวัดอุดรธานีร่วมกับมูลนิธิสถาบันพัฒนาสยาม ได้จัดทำโครงการการบริหารทรัพยากรร่วมกันเพื่อแก้ปัญหาน้ำของ อบท. อุดรธานี และได้แต่งตั้งคณะกรรมการบริหารทรัพยากรร่วมกันเพื่อแก้ปัญหาน้ำของ อบท. อุดรธานี ตามคำสั่งองค์การบริหารส่วนจังหวัดอุดรธานี ที่ 743 / 2553 ลงวันที่ 14 พฤษภาคม พ.ศ. 2553 และคำสั่งที่ 1036/2553 ลงวันที่ 6 สิงหาคม 2553 ซึ่งประกอบด้วยคณะกรรมการฝ่ายอำนวยการ คณะทำงานโครงการฯ คณะทำงานประจำแต่ละอำเภอ และคณะทำงานด้านข้อมูลข่าวสารโครงการฯ ตามความจำเป็น

เพื่อให้การดำเนินการของคณะทำงานต่างๆ สามารถประสานงานและปฏิบัติงานร่วมกับองค์กรปกครองส่วนท้องถิ่นในจังหวัดอุดรธานีที่เข้าร่วมได้อย่างมีประสิทธิภาพ จนบรรลุผลสำเร็จตามวัตถุประสงค์ของโครงการฯ จึงขอยกเลิกคำสั่งแต่งตั้งคณะทำงานดังกล่าว และขอแต่งตั้งคณะกรรมการบริหารทรัพยากรร่วมกันเพื่อแก้ปัญหาน้ำของ อบท. อุดรธานีใหม่ ดังนี้

1. คณะกรรมการฝ่ายอำนวยการ ประกอบด้วย

|      |                  |             |   |                  |
|------|------------------|-------------|---|------------------|
| 1.1  | นายหาญชัย        | ทีฆนันทน์   | นายกองค์การบริหารส่วนจังหวัดอุดรธานี    | ประธานกรรมการ    |
| 1.2  | นายบุญลือ        | เชื้อหอม    | รองนายกองค์การบริหารส่วนจังหวัดอุดรธานี | รองประธานกรรมการ |
| 1.3  | นายคณิศร         | ขุริรัง     | รองนายกองค์การบริหารส่วนจังหวัดอุดรธานี | รองประธานกรรมการ |
| 1.4  | นางพัฒนาดี       | จันทร์นวล   | ปลัดองค์การบริหารส่วนจังหวัดอุดรธานี    | กรรมการ          |
| 1.5  | นายธงชัย         | ปัญญาทิพย์  | รองปลัดองค์การบริหารส่วนจังหวัดอุดรธานี | กรรมการ          |
| 1.6  | นายเสริมชัย      | ลีเชียววงศ์ | รองปลัดองค์การบริหารส่วนจังหวัดอุดรธานี | กรรมการ          |
| 1.7  | นายไพโรจน์       | บุษราคัม    | สมาชิกสภาองค์การบริหารส่วนจังหวัด       | กรรมการ          |
| 1.8  | นางรมิดา         | ยศวิไล      | ผู้อำนวยการกองคลัง                      | กรรมการ          |
| 1.9  | นายชุมชน         | อุดมะ       | รักษาราชการแทนหัวหน้าสำนักปลัดฯ         | กรรมการ          |
| 1.10 | ว่าที่ ร.ต.วิฑูร | จันทร์พันธ์ | รักษาราชการแทนผู้อำนวยการกองกิจการสภา   | กรรมการ          |
| 1.11 | นายสุพัฒน์       | สมสุข       | ผู้อำนวยการกองการศึกษา ศาสนาและวัฒนธรรม | กรรมการ          |
| 1.12 | นางอรอนงค์       | ดาบสมศรี    | รักษาการแทนผู้อำนวยการกองแผนและงบประมาณ | กรรมการ          |



|      |                 |               |   |                              |
|------|-----------------|---------------|---|------------------------------|
| 1.13 | นางสาวพัชรี     | ทุนดี         | ผู้อำนวยการกองพัสดุและทรัพย์สิน         | กรรมการ                      |
| 1.14 | นางสาวรัชนีวรรณ | เจริญชัย      | ผู้อำนวยการกองการท่องเที่ยวและกีฬา      | กรรมการ                      |
| 1.15 | นางเบญจมา       | สุภโตชะ       | หัวหน้าหน่วยตรวจสอบภายใน                | กรรมการ                      |
| 1.16 | นางจินตนา       | เชื้ออ่อน     | รักษาการในตำแหน่งหัวหน้าฝ่ายบัญชี       | กรรมการ                      |
| 1.17 | นายณรินทร์      | พรชัยสิทธิกุล | หัวหน้าฝ่ายนโยบายและแผน                 | กรรมการ                      |
| 1.18 | นายวรวิทย์      | ชัยนาม        | นายช่างโยธา 7ว                          | กรรมการ                      |
| 1.19 | นายคมสันต์      | ภาคกุลลาบ     | ผู้อำนวยการกองช่าง                      | กรรมการ/เลขานุการ            |
| 1.20 | นายวิชณุ        | จ้วงาม        | รักษาการในตำแหน่งหัวหน้าฝ่ายสิ่งแวดล้อม | กรรมการ/<br>ผู้ช่วยเลขานุการ |
| 1.21 | นางสาวบุษกรณ์   | กกรัมย์       | นายช่างโยธา 5                           | กรรมการ/<br>ผู้ช่วยเลขานุการ |

## 2. คณะกรรมการฝ่ายจัดทำโครงการ ประกอบด้วย

### 2.1 คณะกรรมการจัดทำโครงการ อำเภอบ้านดุง

|        |               |            |                                   |                   |
|--------|---------------|------------|-----------------------------------|-------------------|
| 2.1.1  | นายคมสันต์    | ภาคกุลลาบ  | ผู้อำนวยการกองช่าง                | ประธานกรรมการ     |
| 2.1.2  | นายบุญส่ง     | แดงนา      | สมาชิกสภาองค์การบริหารส่วนจังหวัด | ที่ปรึกษากรรมการ  |
| 2.1.3  | นายสุรินทร์   | อรัญญกรกุล | สมาชิกสภาองค์การบริหารส่วนจังหวัด | ที่ปรึกษากรรมการ  |
| 2.1.4  | นายหนูพิศ     | สีตามาศย์  | สมาชิกสภาองค์การบริหารส่วนจังหวัด | ที่ปรึกษากรรมการ  |
| 2.1.5  | นายคำมอน      | แสงดี      | นายช่างโยธา 7ว                    | กรรมการ           |
| 2.1.6  | นางสาวคำคุณ   | กองอุดม    | เจ้าพนักงานธุรการ 6ว              | กรรมการ           |
| 2.1.7  | นางสาวบุษกรณ์ | กกรัมย์    | นายช่างโยธา 5                     | กรรมการ           |
| 2.1.8  | นางวิมลรัตน์  | หริตกุล    | เจ้าหน้าที่บันทึกข้อมูล 3         | กรรมการ           |
| 2.1.9  | ส.ท.ศตวรรษ    | บุญแยง     | เจ้าพนักงานพัสดุ 3                | กรรมการ           |
| 2.1.10 | นายเมธี       | ศรีบุรพา   | ผู้ช่วยสถาปนิก                    | กรรมการ           |
| 2.1.11 | นายวรวิทย์    | ชัยนาม     | นายช่างโยธา 7ว                    | กรรมการ/เลขานุการ |

### 2.2 คณะกรรมการจัดทำโครงการ อำเภอไชยวาน

|       |                 |                |                                   |                  |
|-------|-----------------|----------------|-----------------------------------|------------------|
| 2.2.1 | นางรมิดา        | ยศวีไล         | ผู้อำนวยการกองคลัง                | ประธานกรรมการ    |
| 2.2.2 | นายธนวัฒน์      | ชันธวิชัย      | สมาชิกสภาองค์การบริหารส่วนจังหวัด | ที่ปรึกษากรรมการ |
| 2.2.3 | นายยุทธพงษ์     | ลือสุวรรณกิจ   | นายช่างโยธา 7ว                    | กรรมการ          |
| 2.2.4 | นางสายสุตา      | คำเจ็ก         | นายช่างโยธา 7ว                    | กรรมการ          |
| 2.2.5 | จ.ส.อ.ขจรศักดิ์ | อินทรสงเคราะห์ | เจ้าพนักงานธุรการ 5               | กรรมการ          |
| 2.2.6 | นางสาวจุฑารัตน์ | สาจำปา         | นักวิชาการเงินและบัญชี 5          | กรรมการ          |

|   |                 |               |   |                   |
|---|-----------------|---------------|---|-------------------|
| 2.2.7   | นางจินตนา       | เชื้ออ่อน     | รักษาการในตำแหน่งหัวหน้าฝ่ายบัญชี           | กรรมการ/เลขานุการ |
| 2.3 คณะกรรมการจัดทำโครงการ อำเภอกุมภวาปี        |                 |               |   |                   |
| 2.3.1   | นางอรอนงค์      | ดาบสมศรี      | รักษาการแทนผู้อำนวยการกองแผนและงบประมาณ     | ประธานกรรมการ     |
| 2.3.2   | นายมนตรี        | พิมพ์ชัย      | สมาชิกสภาองค์การบริหารส่วนจังหวัด           | ที่ปรึกษากรรมการ  |
| 2.3.3   | นายไพโรจน์      | โคตรทะจักร    | สมาชิกสภาองค์การบริหารส่วนจังหวัด           | ที่ปรึกษากรรมการ  |
| 2.3.4   | นางสาวอริญญา    | ใจมั่น        | สมาชิกสภาองค์การบริหารส่วนจังหวัด           | ที่ปรึกษากรรมการ  |
| 2.3.5   | นางมารศรี       | ศิริรัตน์พงษ์ | รักษาการในตำแหน่งหัวหน้าฝ่ายประชาสัมพันธ์   | กรรมการ           |
| 2.3.6   | นางสาวสุรางคณา  | สุริยวิริยะ   | หัวหน้าฝ่ายกีฬา                             | กรรมการ           |
| 2.3.7   | นายสายัณห์      | เครือเนตร     | วิศวกรโยธา 7ว                               | กรรมการ           |
| 2.3.8   | นายณรงค์ฤทธิ์   | ภาคกุหลาบ     | นายช่างโยธา 7ว                              | กรรมการ           |
| 2.3.9   | นางอมรทิพย์     | วิริยะสังวร   | เจ้าพนักงานการเงินและบัญชี 6ว               | กรรมการ           |
| 2.3.10  | จ.ส.อ.สามิตร    | ศรีสองเมือง   | เจ้าพนักงานธุรการ 6ว                        | กรรมการ           |
| 2.3.11  | จ่าสิบเอกภักพล  | เวียนเป๊ะ     | เจ้าพนักงานพัสดุ 5                          | กรรมการ           |
| 2.3.12  | นางชนาธิป       | ภัยหลีกถี้    | นายช่างโยธา 5                               | กรรมการ           |
| 2.3.13  | นางสาวรัชนีวรรณ | เจริญชัย      | ผู้อำนวยการกองการท่องเที่ยวและกีฬา          | กรรมการ/เลขานุการ |
| 2.4 คณะกรรมการจัดทำโครงการ อำเภอประจักษ์ศิลปาคม |                 |               |   |                   |
| 2.4.1   | นางสาวพัชรี     | ทุนดี         | ผู้อำนวยการกองพัสดุและทรัพย์สิน             | ประธานกรรมการ     |
| 2.4.2   | นายเอกลักษณ์    | ปัดถาวะโร     | สมาชิกสภาองค์การบริหารส่วนจังหวัด           | ที่ปรึกษากรรมการ  |
| 2.4.3   | พ.จ.อ.ธวัชชัย   | ชาญธานี       | หัวหน้าฝ่ายข้อบัญญัติและงบประมาณ            | กรรมการ           |
| 2.4.4   | นางอรดี         | อุทัยเรือง    | รักษาการในตำแหน่งหัวหน้าฝ่ายบริหารงานทั่วไป | กรรมการ           |
| 2.4.5   | นายฤทธิไกร      | สมบัติพล      | นายช่างโยธา 7ว                              | กรรมการ           |
| 2.4.6   | นายธีระพงษ์     | มาลี          | นายช่างโยธา 7ว                              | กรรมการ           |
| 2.4.7   | นายชาญณรงค์     | แพ่งดวงแก้ว   | ผู้ช่วยนายช่างเขียนแบบ                      | กรรมการ           |
| 2.4.8   | นายณรินทร์      | พรชัยสิทธิกุล | หัวหน้าฝ่ายนโยบายและแผน                     | กรรมการ/เลขานุการ |

มีหน้าที่ สรรวจรวบรวมข้อมูลด้านต่าง ๆ ประเมินการ จัดทำรายละเอียดโครงการ ประสานงาน จัดเวที ประชาคมเพื่อระดมความคิดเห็น ตลอดจนงานอื่น ๆ ที่เกี่ยวข้องตามแนวทางปฏิบัติเกี่ยวกับการบริหารทรัพยากรร่วมกัน (CRM)

ทั้งนี้ คณะกรรมการจัดทำโครงการตามข้อ 2.1 และ 2.2 อยู่ในการกำกับดูแลของ นายบุญลือ เชื้อหอม รองนายกองค์การบริหารส่วนจังหวัดอุดรธานี

คณะกรรมการจัดทำโครงการตามข้อ 2.3 และ 2.4 อยู่ในการกำกับดูแลของ นายคณิศร ชุริรัง รองนายกองค์การบริหารส่วนจังหวัดอุดรธานี



### 3. คณะกรรมการด้านข้อมูลข่าวสาร ประกอบด้วย

|      |                 |               |  |                   |
|------|-----------------|---------------|--|-------------------|
| 3.1  | นายคมสันต์      | ภาคภูหาลาบ    | ผู้อำนวยการกองช่าง                             | ประธานกรรมการ     |
| 3.2  | นางรณิดา        | ยศวิไล        | ผู้อำนวยการกองคลัง                             | กรรมการ           |
| 3.3  | นางอรอนงค์      | ดาบสมศรี      | รักษาราชการแทนผู้อำนวยการกองแผนและ<br>งบประมาณ | กรรมการ           |
| 3.4  | นางสาวพัชรี     | ทุนดี         | ผู้อำนวยการกองพัสดุและทรัพย์สิน                | กรรมการ           |
| 3.5  | นางสาวรัชนีวรรณ | เจริญชัย      | ผู้อำนวยการกองการท่องเที่ยวและกีฬา             | กรรมการ           |
| 3.6  | นายณรินทร์      | พรชัยสิทธิกุล | หัวหน้าฝ่ายนโยบายและแผนงาน                     | กรรมการ           |
| 3.7  | นางมารศรี       | ศิริรัตน์พงษ์ | รักษาการในตำแหน่งหัวหน้าฝ่ายประชาสัมพันธ์      | กรรมการ           |
| 3.8  | นางวิเรียม      | ศรีสองเมือง   | หัวหน้าฝ่ายบริหารงานบุคคล                      | กรรมการ           |
| 3.9  | นางจินตนา       | เชื้ออ่อน     | รักษาการในตำแหน่งหัวหน้าฝ่ายบัญชี              | กรรมการ           |
| 3.10 | นายวิชณุ        | จ้วงาม        | รักษาการในตำแหน่งหัวหน้าฝ่ายสิ่งแวดล้อม        | กรรมการ           |
| 3.11 | นายวรวิทย์      | ชัยนาม        | นายช่างโยธา 7ว                                 | กรรมการ           |
| 3.12 | นางสาวสุมาลี    | งามสิทธิ์     | เจ้าหน้าที่บริหารงานทั่วไป 5                   | กรรมการ           |
| 3.13 | นายราชัย        | โพธิ์ศรี      | นักวิชาการโสตทัศนศึกษา 3                       | กรรมการ           |
| 3.14 | นางสาวลภัสสรดา  | โยธากักดี     | เจ้าพนักงานธุรการ 2                            | กรรมการ           |
| 3.15 | นางสาวบุษกรณ์   | กกรัมย์       | นายช่างโยธา 5                                  | กรรมการ/เลขานุการ |

มีหน้าที่ ศึกษาจัดทำข้อมูลด้านต่าง ๆ ของโครงการที่เกี่ยวข้องกับการทำงานและบริหารทรัพยากรร่วมกัน (CRM) ตลอดจนจัดเก็บรวบรวมข้อมูลด้านต่าง ๆ ที่เกี่ยวข้องกับโครงการทั้งหมด

ทั้งนี้ ตั้งแต่บัดนี้เป็นต้นไป

สั่ง ณ วันที่ เดือน พฤศจิกายน พ.ศ. 2554

(นายหาญชัย ทีฆธนานนท์)  
นายกองค์การบริหารส่วนจังหวัดอุดรธานี

## ภาคผนวก 5

## คณะกรรมการโครงการการบริหารทรัพยากรร่วมกันเพื่อแก้ปัญหาหนี้ของ อบท. อุดรธานี

## คณะกรรมการฝ่ายอำนวยการ

ประธานกรรมการ



นายหาญชัย ทิมนานนท์  
นายกองค์การบริหารส่วนจังหวัดอุดรธานี  
081-8724444



ว่าที่ ร.ต.อัครวิทย์ หมื่นกุล  
รองนายก อบจ.อุดรธานี  
086-8532849



นายคณิศร ชุริรัง  
รองนายก อบจ. อุดรธานี  
089-5693939



นางพัฒนาวดี จันทรนวล  
ปลัด อบจ. อุดรธานี  
089-5698982



นายธงชัย ปัญญาทิพย์  
รองปลัด อบจ. อุดรธานี  
089-5698981



นายเสริมชัย ลีเขียววงศ์  
รองปลัด อบจ.อุดรธานี  
080-7621318



นายธนู สุขฉายา  
ผู้เชี่ยวชาญพิเศษ  
ด้านการวางแผน



นายไพโรจน์ บุษราคัม  
ส.อบจ.เขต อ.โนนสะอาด  
086-2397632



นางรมิตา ยศวิไล  
ผู้อำนวยการกองคลัง  
089-5698983



นายชุมชน อุดมะ  
รท.หัวหน้าสำนักปลัด อบจ  
089-5703459



ว่าที่ ร.ต.วิทูร จันทชันธ์  
รท.ผอ.กองกิจการสภา  
083-4078498




นายสุพัฒน์ สมสุข  
ผอ.กองการศึกษาฯ  
081-8736813



นางอรอนงค์ ดาบสมศรี  
รท.ผอ.กองแผนและงบประมาณ  
087-8607201





นางสาวพัชรี ทุนดี  
ผอ.กองพัสดุและทรัพย์สิน  
081-3807089



นางเบญจมา สุโกโตะ  
รท.หน.หน่วยตรวจสอบภายใน  
089-8401308



นางสาวรัชนีวรรณ เจริญชัย  
ผอ.กองการท่องเที่ยวฯ  
086-5791569



นางจินตนา เชื้ออ่อน  
รท.หัวหน้าฝ่ายบัญชี  
084-2659914



นายนรินทร์ พรชัยสิทธิกุล  
หัวหน้าฝ่ายนโยบายและแผน  
086-6326198



นายจักรพันธ์ คำลาก  
รท.หัวหน้าฝ่ายพัฒนาสังคม  
080-4214111



นายวรวิทย์ ชัยนาม  
นายช่างโยธา 7 ว  
081-9645531



นายคมสันต์ ภาคกุลหาบ  
ผู้อำนวยการกองช่าง  
081-9752167



นายวิชณุ จีวังม  
รท.หัวหน้าฝ่ายสิ่งแวดล้อม  
085-0545145



นางสาวบุษกรณ์ กกรัมย์  
นายช่างโยธา 5  
081-5762991

## ทีมอำเภอบ้านดุง

หัวหน้าทีม



หัวหน้าทีมอำเภอบ้านดุง

นายคมสันต์ ภาคกุลลาบ

ผู้อำนวยการกองช่าง

081-9752167

เลขานุการ



เลขานุการทีมอำเภอบ้านดุง

นายวรวิทย์ ชัยนาม

นายช่างโยธา 7 ว

081-9645531

ที่ปรึกษา



นายบุญส่ง แดงนา

ส.อบจ.เขต อ.บ้านดุง

081-19643542



นายสุรินทร์ อรัญกรกุล

ส.อบจ.เขต อ.บ้านดุง

081-1172870

081-0017778



นายหนูพิศ สีตามาศย์

ส.อบจ.เขต อ.บ้านดุง

085-0045255

สมาชิก



นายคำมอน แสงดี

นายช่างโยธา 7 ว

กองช่าง

085-6448457



นางสาวคำคุณ กองอุดม

เจ้าพนักงานธุรการ 6 ว

กองแผนและงบประมาณ

089-5762991



นางสาวบุษกรณ์ กกรัมย์

นายช่างโยธา 5

กองช่าง

081-7698073



นางวิณารัตน์ หริตกุล

เจ้าหน้าที่บันทึกข้อมูล 3

กองช่าง

086-8103279



สิบโทศตวรรษ บุญแยง

เจ้าพนักงานพัสดุ 3

กองพัสดุและทรัพย์สิน

089-6220400



นายเมธี ศรีบุรพา

ผู้ช่วยวิศวกรโยธา

กองช่าง

085-7482698

## ทีมอำเภอไชยวาน

หัวหน้าทีม



หัวหน้าทีมอำเภอไชยวาน  
นางรมิดา ยศวิไล  
ผอ.กองคลัง อบจ.อุดรธานี  
089-5698983

เลขานุการ



เลขานุการทีมอำเภอไชยวาน  
นางจินตนา เชื้ออุ่น  
รก.หัวหน้าฝ่ายบัญชี  
084-2659914

ที่ปรึกษา



นายธนวัฒน์ ชันธวิชัย  
ส.อบจ.เขต อำเภอไชยวาน  
087-2377247

สมาชิก



นายยุทธพงษ์ ลือสุวรรณกิจ  
นายช่างโยธา 7 ว  
กองช่าง  
081-9743242



นายสายสุตา คำเจ็ก  
นายช่างโยธา 7 ว  
กองช่าง  
089-4163847



นางสาวจุฑารัตน์ สาจำปา  
นักวิชาการเงินและบัญชี 4  
กองคลัง  
085-7413346



จ.ส.ต.ขจรศักดิ์ อินทรสงเคราะห์  
เจ้าพนักงานธุรการ 4  
กองแผนและงบประมาณ  
087-8588335



## ทีมอำเภอกุมภวาปี

หัวหน้าทีม



**หัวหน้าทีมอำเภอกุมภวาปี**

นางอรอนงค์ ดาบสมศรี

รท.ผอ.กองแผนและงบประมาณ

087-8607201

เลขานุการ



**เลขานุการทีมอำเภอกุมภวาปี**

นางสาวรัชนิวรรณ เจริญชัย

ผอ.กองการท่องเที่ยวและกีฬา

086-5791569

ที่ปรึกษา



นายมนตรี พิมพ์ชัย

ส.อบจ.เขต อ.กุมภวาปี

089-6995577



นายไพโรจน์ โคตรทะจักร

ส.อบจ.เขต อ.กุมภวาปี

089-5779699



นางสาวอรุณญา ใจมั่น

ส.อบจ.เขต อ.กุมภวาปี

089-7104950

สมาชิก



นางมารศรี ศิริรัตนพงษ์

รท.หัวหน้าฝ่ายประชาสัมพันธ์

089-2759329



จ.ส.อ.สามิตร ศรีสองเมือง

เจ้าพนักงานธุรการ 6 ว  
กองช่าง

086-6431048



นายณรงค์ฤทธิ์ ภาคกุหลา

นายช่างโยธา 7 ว  
กองช่าง


087-9545326



นายสายันท์ เครือเนตร

วิศวกรโยธา 7 ว  
กองช่าง

081-2603628



นางอมรทิพย์ วิริยะสังวร

จพง.การเงินและบัญชี 6ว

081-0598024



น.ส.สุรางคณา สุริยวิทยะ

หัวหน้าฝ่ายกีฬา  
กองการท่องเที่ยวฯ

081-9757144



จ.ส.อ.ภักพล เวียนเป๊ะ

เจ้าพนักงานพัสดุ 5  
กองพัสดุและทรัพย์สิน

081-8739572



นางชนาธิป ภัยหลีกลิ

นายช่างโยธา 4  
กองช่าง

081-9741388



นายชุตินันท์ ทองเนื้อแปด

ผู้ช่วยนายช่างโยธา  
กองช่าง

089-5702955

## ทีมอำเภอประจักษ์ศิลปาคม

หัวหน้าทีม



หัวหน้าทีมอำเภอประจักษ์ศิลปาคม

นางสาวพัชรีย์ ทุนดี

ผู้อำนวยการกองพัสดุและทรัพย์สิน

081-3807089

เลขานุการ



เลขานุการทีมอำเภอประจักษ์ศิลปาคม

นายณรินทร์ พรชัยสิทธิกุล

หัวหน้าฝ่ายนโยบายและแผน

086-6326198

ที่ปรึกษา



นายเอกลักษณ์ ปัดถาวะโร

ส.อบจ.เขต อำเภอประจักษ์ศิลปาคม

084-7987104

สมาชิก



นายฤทธิไกร สมบัติพล

นายช่างโยธา 7 ว

กองช่าง อ

089-8436071



นายธีระพงษ์ มาลี

นายช่างโยธา 7 ว

กองช่าง

081-7088757



นางอรดี อุทัยเรือง  
รท.หัวหน้าฝ่ายบริหารงานทั่วไป  
สำนักปลัด อบจ.

081-9545273



พ.จ.อ.ธวัชชัย ชาญขำนิ

หัวหน้าฝ่ายข้อบัญญัติและงบประมาณ

กองแผนและงบประมาณ

089-5340730



นายชาญณรงค์ แพงดวงแก้ว

ผู้ช่วยนายช่างเขียนแบบ

กองช่าง

080-3606769

## คณะกรรมการด้านข้อมูลข่าวสาร

### ประธานกรรมการ




ประธานกรรมการด้านข้อมูลข่าวสาร  
หัวหน้าทีมอำเภอบ้านดุง  
นายคมสันต์ ภาคกุหลาบ  
ผู้อำนวยการกองช่าง  
081-9752167

### กรรมการ



นายวรวิทย์ ชัยนาม  
นายช่างโยธา 7 ว  
081-9645531  
เลขานุการทีม อ.บ้านดุง



นางรมิดา ยศวิไล  
ผู้อำนวยการกองคลัง  
089-5698983  
หัวหน้าทีม อ.ไชยวาน



นางอรอนงค์ ดาบสมศรี  
รท.ผอ.กองแผนฯ  
087-8607201  
หัวหน้าทีม อ.กุมภวาปี



นางสาวพัชรี ทุนดี  
ผอ.กองพัสดุและทรัพย์สิน  
081-3807089  
หัวหน้าทีม อ.ประจักษ์ศิลปาคม



นายรินทร์ พรชัยสิทธิกุล  
หัวหน้าฝ่ายนโยบายฯ  
086-6326198  
เลขานุการทีม อ.ประจักษ์ฯ



นางจินตนา เชื้ออ่อน  
รท.หัวหน้าฝ่ายบัญชี  
084-2659914  
เลขานุการทีม อ.ไชยวาน



นางสาวรัชนิวรรณ เจริญชัย  
ผอ.กองการท่องเที่ยวฯ  
086-5791569  
เลขานุการทีม อ.กุมภวาปี



นางวิริเยม ศรีสองเมือง  
หัวหน้าฝ่ายบริหารงานบุคคล  
086-7153312



นายวิษณุ จี้วาม  
รท.หัวหน้าฝ่ายสิ่งแวดล้อม  
085-0545145



นางสาวบุษกรณ์ กกรัมย์  
นายช่างโยธา 5  
081-7698073  
เลขานุการ



นางสาวสุมาลี งามสิทธิ์  
เจ้าหน้าที่บริหารงานทั่วไป 5  
089-5703009



นางสาวลภัสสรดา โยธากิติ  
เจ้าพนักงานธุรการ 2  
088-3043345



บันทึกความเข้าใจ (Memorandum of Understanding)

---

1. บันทึกความเข้าใจ (Memorandum of Understanding) อำเภอบ้านดุง

บันทึกความเข้าใจ  
(Memorandum of Understanding)

ระหว่าง

องค์การบริหารส่วนจังหวัดอุดรธานี

กับ

องค์การบริหารส่วนตำบลโพนสูง

เรื่อง

การร่วมมือกันในการวิจัยและพัฒนา  
เรื่องการบริหารทรัพยากรร่วมกันเพื่อแก้ปัญหาน้ำของ  
องค์กรปกครองส่วนท้องถิ่นจังหวัดอุดรธานี

28 กรกฎาคม 2553

## บันทึกความเข้าใจระหว่างองค์การบริหารส่วนจังหวัดอุดรธานี กับ องค์การบริหารส่วนตำบลโพนสูง

### หมวดที่ 1 บททั่วไป

- ข้อ 1. บันทึกความเข้าใจนี้เรียกว่า “บันทึกความเข้าใจระหว่างองค์การบริหารส่วนจังหวัดอุดรธานี กับ องค์การบริหารส่วนตำบลโพนสูง อำเภอบ้านดุง จังหวัดอุดรธานี เรื่อง โครงการการบริหารทรัพยากรร่วมกันเพื่อแก้ปัญหาหนี้ขององค์การปกครองส่วนท้องถิ่นจังหวัดอุดรธานี เรียกย่อว่า” โครงการ บทร. อุดรธานี ”
- ข้อ 2. บันทึกความเข้าใจนี้ทำขึ้นระหว่างองค์การบริหารส่วนจังหวัดอุดรธานี ฝ่ายหนึ่งกับ องค์การบริหารส่วนตำบลโพนสูง อำเภอบ้านดุง จังหวัดอุดรธานี อีกฝ่ายหนึ่ง
- ข้อ 3. ตามที่องค์การบริหารส่วนจังหวัดอุดรธานี และ องค์การบริหารส่วนตำบลโพนสูง มีความปรารถนาร่วมกันที่จะพัฒนาค้นหาแนวทางและวิธีการทำงานร่วมกันของโครงการ บทร.อุดรธานี เพื่อให้โครงการประสบความสำเร็จและเป็นที่ยอมรับ และใช้เป็นแนวทางในการศึกษาเรียนรู้ เป็นตัวอย่างให้แก่องค์การบริหารส่วนจังหวัด และองค์การปกครองท้องถิ่น นำไปพัฒนาใช้ในการเพิ่มศักยภาพการบริหารทรัพยากรร่วมกัน เพื่อแก้ปัญหาการขาดแคลนนํ้ารวมทั้งเป็นการสร้างเครือข่ายการเรียนรู้ และช่วยเหลือกันในการยกระดับความรู้ความสามารถในการให้บริการสาธารณะขององค์การปกครองท้องถิ่นร่วมกัน
- ข้อ 4. บันทึกความเข้าใจนี้ มีผลใช้ได้เป็นเวลา 24 เดือน นับจากวันมีผลบังคับใช้และอาจขยายได้เมื่อทั้งสองฝ่ายเห็นชอบร่วมกัน

## หมวดที่ 2 ความเข้าใจร่วม

ข้อ 5. เป็นความเข้าใจกันทั้งสองฝ่ายว่าจะร่วมวางแผนดำเนินการทั้งหมด และร่วมวิเคราะห์ในการค้นหาปัจจัยแห่งความสำเร็จรวมทั้งการแก้ไขปัญหาอุปสรรคของโครงการ บทร. อุดรธานี

ข้อ 6. เป็นที่เข้าใจกันทั้งสองฝ่ายว่า ในการร่วมดำเนินการตามข้อ 6. องค์การปกครองท้องถิ่นจะร่วมกันพัฒนาโครงการ บทร. อุดรธานี โดยแต่ละฝ่ายจะรับผิดชอบค่าใช้จ่ายดังนี้

6.1 องค์การบริหารส่วนจังหวัดอุดรธานีรับผิดชอบ จำนวน 700,000 บาท

6.2 องค์การบริหารส่วนตำบลโพนสูงรับผิดชอบ จำนวน 300,000 บาท

รวมเป็นเงินทั้งสิ้น จำนวน 1,000,000 บาท

อนึ่ง ค่าใช้จ่ายโครงการ ฯ สามารถปรับเพิ่ม หรือ ลด ได้ตามความเหมาะสม โดยพิจารณาจากข้อเท็จจริง และให้ถือว่าทั้งสองเห็นชอบร่วมกัน

ข้อ 7. เป็นที่เข้าใจกันทั้งสองฝ่ายว่า องค์การปกครองท้องถิ่นจะร่วมมือและอำนวยความสะดวกในการทำงานตามข้อ 6. ขององค์การบริหารส่วนจังหวัดอุดรธานี ด้วยความมีน้ำใจและไม่ตรีต่อกัน

ข้อ 8. เป็นที่เข้าใจกันว่า ทั้งสองฝ่ายสนับสนุนการนำเอาความรู้ ประสบการณ์และบทเรียนที่ได้รับจากการร่วมมือกันทำงานตามบันทึกความเข้าใจนี้ไปเผยแพร่ให้แก่ องค์การปกครองส่วนท้องถิ่นและผู้อื่น เพื่อใช้ประโยชน์ต่อไปได้ตามความเหมาะสม และสมควร

ข้อ 9. บันทึกความเข้าใจนี้เริ่มต้นบังคับใช้ในวันที่ ที่ปรากฏท้ายบันทึกนี้

**หมายเหตุ** บันทึกความเข้าใจฉบับนี้จะดำเนินการจัดเวทีประชาคมเพื่อรับฟังความคิดเห็นจากประชาชนในเขตพื้นที่โครงการและจัดทำรายละเอียดของโครงการพัฒนาแหล่งน้ำเสนอในภายหลังต่อไป

ลงชื่อ.....

(นายหาญชัย ทิฆมณานนท์)

นายกองค์การบริหารส่วนจังหวัดอุดรธานี

ลงชื่อ.....พยาน

(นายอุดม เย็นสบาย)

ปลัดองค์การบริหารส่วนจังหวัดอุดรธานี

ลงชื่อ.....

(นายยุทธการ ไทยลำภู)

นายกองค์การบริหารส่วนตำบลโพนสูง

ลงชื่อ.....พยาน

(นางนาถอนงค์ แก้วเจริญ)

ปลัดองค์การบริหารส่วนตำบลโพนสูง



บันทึกความเข้าใจ  
(Memorandum of Understanding)

ระหว่าง

องค์การบริหารส่วนจังหวัดอุดรธานี

กับ

องค์การบริหารส่วนตำบลดงเย็น

เรื่อง

การร่วมมือกันในการวิจัยและพัฒนา  
เรื่องการบริหารทรัพยากรร่วมกันเพื่อแก้ปัญหาหน้าของ  
องค์กรปกครองส่วนท้องถิ่นจังหวัดอุดรธานี

28 กรกฎาคม 2553

## บันทึกความเข้าใจระหว่างองค์การบริหารส่วนจังหวัดอุดรธานี กับ องค์การบริหารส่วนตำบลดงเย็น

### หมวดที่ 1 บททั่วไป

- ข้อ 1. บันทึกความเข้าใจนี้เรียกว่า “บันทึกความเข้าใจระหว่างองค์การบริหารส่วนจังหวัดอุดรธานี กับ องค์การบริหารส่วนตำบลดงเย็น อำเภอบ้านดุง จังหวัดอุดรธานี เรื่อง โครงการการบริหารทรัพยากรร่วมกันเพื่อแก้ปัญหาหนี้ขององค์การปกครองส่วนท้องถิ่นจังหวัดอุดรธานี เรียกย่อว่า” โครงการ บทร. อุดรธานี ”
- ข้อ 2. บันทึกความเข้าใจนี้ทำขึ้นระหว่างองค์การบริหารส่วนจังหวัดอุดรธานี ฝ่ายหนึ่งกับ องค์การบริหารส่วนตำบลดงเย็น อำเภอบ้านดุง จังหวัดอุดรธานี อีกฝ่ายหนึ่ง
- ข้อ 3. ตามที่องค์การบริหารส่วนจังหวัดอุดรธานี และ องค์การบริหารส่วนตำบลดงเย็น มีความปรารถนาร่วมกันที่จะพัฒนาค้นหาแนวทางและวิธีการทำงานร่วมกันของโครงการ บทร.อุดรธานี เพื่อให้โครงการประสบความสำเร็จและเป็นที่ยอมรับ และใช้เป็นแนวทางในการศึกษาเรียนรู้ เป็นตัวอย่างให้แก่องค์การบริหารส่วนจังหวัด และองค์กรปกครองส่วนท้องถิ่น นำไปพัฒนาใช้ในการเพิ่มศักยภาพการบริหารทรัพยากรร่วมกัน เพื่อแก้ปัญหาการขาดแคลนนํ้ารวมทั้งเป็นการสร้างเครือข่ายการเรียนรู้ และช่วยเหลือกันในการยกระดับความรู้ความสามารถในการให้บริการสาธารณะขององค์กรปกครองส่วนท้องถิ่นร่วมกัน
- ข้อ 4. บันทึกความเข้าใจนี้ มีผลใช้ได้เป็นเวลา 24 เดือน นับจากวันมีผลบังคับใช้และอาจขยายได้เมื่อทั้งสองฝ่ายเห็นชอบร่วมกัน

## หมวดที่ 2 ความเข้าใจร่วม

ข้อ 5. เป็นความเข้าใจกันทั้งสองฝ่ายว่าจะร่วมวางแผนดำเนินการทั้งหมด และร่วมวิเคราะห์ในการค้นหาปัจจัย  
แห่งความสำเร็จรวมทั้งการแก้ไขปัญหาอุปสรรคของโครงการ บทร. อุดรธานี

ข้อ 6. เป็นที่เข้าใจกันทั้งสองฝ่ายว่า ในการร่วมดำเนินการตามข้อ 6. องค์การปกครองท้องถิ่นจะร่วมกันพัฒนา  
โครงการ บทร. อุดรธานี โดยแต่ละฝ่ายจะรับผิดชอบค่าใช้จ่ายดังนี้

6.1 องค์การบริหารส่วนจังหวัดอุดรธานีรับผิดชอบ จำนวน 1,100,000 บาท

6.2 องค์การบริหารส่วนตำบลดงเย็นรับผิดชอบ จำนวน 500,000 บาท

รวมเป็นเงินทั้งสิ้น จำนวน 1,600,000 บาท

อนึ่ง ค่าใช้จ่ายโครงการ ฯ สามารถปรับเพิ่ม หรือ ลด ได้ตามความเหมาะสม โดยพิจารณาจาก  
ข้อเท็จจริง และให้ถือว่าทั้งสองเห็นชอบร่วมกัน

ข้อ 7. เป็นที่เข้าใจกันทั้งสองฝ่ายว่า องค์การปกครองท้องถิ่นจะร่วมมือและอำนวยความสะดวกในการทำงาน  
ตามข้อ 6. ขององค์การบริหารส่วนจังหวัดอุดรธานี ด้วยความมีน้ำใจและไม่ตรีตอกัน

ข้อ 8. เป็นที่เข้าใจกันว่า ทั้งสองฝ่ายสนับสนุนการนำเอาความรู้ ประสบการณ์และบทเรียนที่ได้รับจากการ  
ร่วมมือกันทำงานตามบันทึกความเข้าใจนี้ไปเผยแพร่ให้แก่ องค์การปกครองส่วนท้องถิ่นและผู้อื่น เพื่อใช้  
ประโยชน์ต่อไปได้ตามความเหมาะสม และสมควร

ข้อ 9. บันทึกความเข้าใจนี้เริ่มต้นบังคับใช้ในวันที่ ที่ปรากฏท้ายบันทึกนี้

**หมายเหตุ** บันทึกความเข้าใจฉบับนี้จะดำเนินการจัดเวทีประชาคมเพื่อรับฟังความคิดเห็นจากประชาชนในเขต  
พื้นที่โครงการและจัดทำรายละเอียดของโครงการพัฒนาแหล่งน้ำเสนอในภายหลังต่อไป

ลงชื่อ.....

(นายหาญชัย ทิฆมณานนท์)

นายกองค์การบริหารส่วนจังหวัดอุดรธานี

ลงชื่อ.....พยาน

(นายอุดม เย็นสบาย)

ปลัดองค์การบริหารส่วนจังหวัดอุดรธานี

ลงชื่อ.....

(นายทองปาน โสณาเรือง)

นายกองค์การบริหารส่วนตำบลดงเย็น

ลงชื่อ.....พยาน

(นายพงษ์ศิริ ป้องปาน)

ปลัดองค์การบริหารส่วนตำบลดงเย็น



บันทึกความเข้าใจ  
(Memorandum of Understanding)

ระหว่าง

องค์การบริหารส่วนจังหวัดอุดรธานี  
กับ  
องค์การบริหารส่วนตำบลถ่อนนาฉ่ำ

เรื่อง

การร่วมมือกันในการวิจัยและพัฒนา  
เรื่องการบริหารทรัพยากรร่วมกันเพื่อแก้ปัญหาหน้าของ  
องค์กรปกครองส่วนท้องถิ่นจังหวัดอุดรธานี

28 กรกฎาคม 2553

## บันทึกความเข้าใจระหว่างองค์การบริหารส่วนจังหวัดอุดรธานี กับ องค์การบริหารส่วนตำบลถ่อนนาแล้ง

### หมวดที่ 1 บททั่วไป

- ข้อ 1. บันทึกความเข้าใจนี้เรียกว่า “ บันทึกความเข้าใจระหว่างองค์การบริหารส่วนจังหวัดอุดรธานี กับ องค์การบริหารส่วนตำบลถ่อนนาแล้ง อำเภอบ้านดุง จังหวัดอุดรธานี เรื่อง โครงการการบริหารทรัพยากรร่วมกันเพื่อแก้ปัญหาหนี้ขององค์การปกครองส่วนท้องถิ่นจังหวัดอุดรธานี เรียกว่า ” โครงการ บทร. อุดรธานี ”
- ข้อ 2. บันทึกความเข้าใจนี้ทำขึ้นระหว่างองค์การบริหารส่วนจังหวัดอุดรธานี ฝ่ายหนึ่งกับ องค์การบริหารส่วนตำบลถ่อนนาแล้ง อำเภอบ้านดุง จังหวัดอุดรธานี อีกฝ่ายหนึ่ง
- ข้อ 3. ตามที่องค์การบริหารส่วนจังหวัดอุดรธานี และ องค์การบริหารส่วนตำบลถ่อนนาแล้ง มีความปรารถนาร่วมกันที่จะพัฒนาค้นหาแนวทางและวิธีการทำงานร่วมกันของโครงการ บทร.อุดรธานี เพื่อให้โครงการประสบความสำเร็จและเป็นที่ยอมรับ และใช้เป็นแนวทางในการศึกษาเรียนรู้ เป็นตัวอย่างให้แก่องค์การบริหารส่วนจังหวัด และองค์กรปกครองส่วนท้องถิ่น นำไปพัฒนาใช้ในการเพิ่มศักยภาพการบริหารทรัพยากรร่วมกัน เพื่อแก้ปัญหาการขาดแคลนน้ำรวมทั้งเป็นการสร้างเครือข่ายการเรียนรู้ และช่วยเหลือกันในการยกระดับความรู้ความสามารถในการให้บริการสาธารณะขององค์กรปกครองส่วนท้องถิ่นร่วมกัน
- ข้อ 4. บันทึกความเข้าใจนี้ มีผลใช้ได้เป็นเวลา 24 เดือน นับจากวันมีผลบังคับใช้และอาจขยายได้เมื่อทั้งสองฝ่ายเห็นชอบร่วมกัน

## หมวดที่ 2 ความเข้าใจร่วม

ข้อ 5. เป็นความเข้าใจกันทั้งสองฝ่ายว่าจะร่วมวางแผนดำเนินการทั้งหมด และร่วมวิเคราะห์ในการค้นหาปัจจัยแห่งความสำเร็จรวมทั้งการแก้ไขปัญหาอุปสรรคของโครงการ บทร. อุดรธานี

ข้อ 6. เป็นที่เข้าใจกันทั้งสองฝ่ายว่า ในการร่วมดำเนินการตามข้อ 6. องค์การปกครองท้องถิ่นจะร่วมกันพัฒนาโครงการ บทร.อุดรธานี โดยแต่ละฝ่ายจะรับผิดชอบค่าใช้จ่ายดังนี้

6.1 องค์การบริหารส่วนจังหวัดอุดรธานีรับผิดชอบ จำนวน 700,000 บาท

6.2 องค์การบริหารส่วนตำบลถ่อนนาได้รับผิดชอบ จำนวน 300,000 บาท

รวมเป็นเงินทั้งสิ้น จำนวน 1,000,000 บาท

อนึ่ง ค่าใช้จ่ายโครงการ ฯ สามารถปรับเพิ่ม หรือ ลด ได้ตามความเหมาะสม โดยพิจารณาจากข้อเท็จจริง และให้ถือว่าทั้งสองเห็นชอบร่วมกัน

ข้อ 7. เป็นที่เข้าใจกันทั้งสองฝ่ายว่า องค์การปกครองท้องถิ่นจะร่วมมือและอำนวยความสะดวกในการทำงานตามข้อ 6. ขององค์การบริหารส่วนจังหวัดอุดรธานี ด้วยความมีน้ำใจและไม่ตรีต่อกัน

ข้อ 8. เป็นที่เข้าใจกันว่า ทั้งสองฝ่ายสนับสนุนการนำเอาความรู้ ประสบการณ์และบทเรียนที่ได้รับจากการร่วมมือกันทำงานตามบันทึกความเข้าใจนี้ไปเผยแพร่ให้แก่ องค์การปกครองส่วนท้องถิ่นและผู้อื่น เพื่อใช้ประโยชน์ต่อไปได้ตามความเหมาะสม และสมควร

ข้อ 9. บันทึกความเข้าใจนี้เริ่มต้นบังคับใช้ในวันที่ ที่ปรากฏท้ายบันทึกนี้

**หมายเหตุ** บันทึกความเข้าใจฉบับนี้จะดำเนินการจัดเวทีประชาคมเพื่อรับฟังความคิดเห็นจากประชาชนในเขตพื้นที่โครงการและจัดทำรายละเอียดของโครงการพัฒนาแหล่งน้ำเสนอในภายหลังต่อไป

ลงชื่อ.....

(นายหาญชัย ทิฆมณานนท์)

นายกองค์การบริหารส่วนจังหวัดอุดรธานี

ลงชื่อ.....พยาน

(นายอุดม เย็นสบาย)

ปลัดองค์การบริหารส่วนจังหวัดอุดรธานี

ลงชื่อ.....

(นายคำฝอย โพนธาตุ)

นายกองค์การบริหารส่วนตำบลถ่อนนา

ลงชื่อ.....พยาน

(นายทวีวัฒน์ ทีหอคำ)

ปลัดองค์การบริหารส่วนตำบลถ่อนนา



บันทึกความเข้าใจ  
(Memorandum of Understanding)

ระหว่าง

องค์การบริหารส่วนจังหวัดอุดรธานี

กับ

องค์การบริหารส่วนตำบลนาไหม

เรื่อง

การร่วมมือกันในการวิจัยและพัฒนา  
เรื่องการบริหารทรัพยากรร่วมกันเพื่อแก้ปัญหาน้ำของ  
องค์กรปกครองส่วนท้องถิ่นจังหวัดอุดรธานี

28 กรกฎาคม 2553

## บันทึกความเข้าใจระหว่างองค์การบริหารส่วนจังหวัดอุดรธานี กับ องค์การบริหารส่วนตำบลนาโหม

### หมวดที่ 1 บททั่วไป

- ข้อ 1. บันทึกความเข้าใจนี้เรียกว่า “บันทึกความเข้าใจระหว่างองค์การบริหารส่วนจังหวัดอุดรธานี กับ องค์การบริหารส่วนตำบลนาโหม อำเภอบ้านดุง จังหวัดอุดรธานี เรื่อง โครงการการบริหารทรัพยากรร่วมกันเพื่อแก้ปัญหาหนี้ขององค์การปกครองส่วนท้องถิ่นจังหวัดอุดรธานี เรียกย่อว่า” โครงการ บทร. อุดรธานี ”
- ข้อ 2. บันทึกความเข้าใจนี้ทำขึ้นระหว่างองค์การบริหารส่วนจังหวัดอุดรธานี ฝ่ายหนึ่งกับ องค์การบริหารส่วนตำบลนาโหม อำเภอบ้านดุง จังหวัดอุดรธานี อีกฝ่ายหนึ่ง
- ข้อ 3. ตามที่องค์การบริหารส่วนจังหวัดอุดรธานี และ องค์การบริหารส่วนตำบลนาโหม มีความปรารถนาร่วมกันที่จะพัฒนาค้นหาแนวทางและวิธีการทำงานร่วมกันของโครงการ บทร.อุดรธานี เพื่อให้โครงการประสบความสำเร็จและเป็นที่ยอมรับ และใช้เป็นแนวทางในการศึกษาเรียนรู้ เป็นตัวอย่างให้แก่องค์การบริหารส่วนจังหวัด และองค์กรปกครองส่วนท้องถิ่น นำไปพัฒนาใช้ในการเพิ่มศักยภาพการบริหารทรัพยากรร่วมกัน เพื่อแก้ปัญหาการขาดแคลนนํ้ารวมทั้งเป็นการสร้างเครือข่ายการเรียนรู้ และช่วยเหลือกันในการยกระดับความรู้ความสามารถในการให้บริการสาธารณะขององค์กรปกครองส่วนท้องถิ่นร่วมกัน
- ข้อ 4. บันทึกความเข้าใจนี้ มีผลใช้ได้เป็นเวลา 24 เดือน นับจากวันมีผลบังคับใช้และอาจขยายได้เมื่อทั้งสองฝ่ายเห็นชอบร่วมกัน

## หมวดที่ 2 ความเข้าใจร่วม

ข้อ 5. เป็นความเข้าใจกันทั้งสองฝ่ายว่าจะร่วมวางแผนดำเนินการทั้งหมด และร่วมวิเคราะห์ในการค้นหาปัจจัยแห่งความสำเร็จรวมทั้งการแก้ไขปัญหาอุปสรรคของโครงการ บทร. อุดรธานี

ข้อ 6. เป็นที่เข้าใจกันทั้งสองฝ่ายว่า ในการร่วมดำเนินการตามข้อ 6. องค์การปกครองท้องถิ่นจะร่วมกันพัฒนาโครงการ บทร. อุดรธานี โดยแต่ละฝ่ายจะรับผิดชอบค่าใช้จ่ายดังนี้

|   |       |               |
|---|-------|---------------|
| 6.1 องค์การบริหารส่วนจังหวัดอุดรธานีรับผิดชอบ | จำนวน | 1,152,000 บาท |
| 6.2 องค์การบริหารส่วนตำบลนาโหมรับผิดชอบ       | จำนวน | 350,000 บาท   |
| รวมเป็นเงินทั้งสิ้น                           | จำนวน | 1,502,000 บาท |

อนึ่ง ค่าใช้จ่ายโครงการ ฯ สามารถปรับเพิ่ม หรือ ลด ได้ตามความเหมาะสม โดยพิจารณาจากข้อเท็จจริง และให้ถือว่าทั้งสองเห็นชอบร่วมกัน

ข้อ 7. เป็นที่เข้าใจกันทั้งสองฝ่ายว่า องค์การปกครองท้องถิ่นจะร่วมมือและอำนวยความสะดวกในการทำงานตามข้อ 6. ขององค์การบริหารส่วนจังหวัดอุดรธานี ด้วยความมีน้ำใจและไม่ตรีต่อนัก

ข้อ 8. เป็นที่เข้าใจกันว่า ทั้งสองฝ่ายสนับสนุนการนำเอาความรู้ ประสบการณ์และบทเรียนที่ได้รับจากการร่วมมือกันทำงานตามบันทึกความเข้าใจนี้ไปเผยแพร่ให้แก่ องค์การปกครองส่วนท้องถิ่นและผู้อื่น เพื่อใช้ประโยชน์ต่อไปได้ตามความเหมาะสม และสมควร

ข้อ 9. บันทึกความเข้าใจนี้เริ่มต้นบังคับใช้ในวันที่ ที่ปรากฏท้ายบันทึกนี้

**หมายเหตุ** บันทึกความเข้าใจฉบับนี้จะดำเนินการจัดเวทีประชาคมเพื่อรับฟังความคิดเห็นจากประชาชนในเขตพื้นที่โครงการและจัดทำรายละเอียดของโครงการพัฒนาแหล่งน้ำเสนอในภายหลังต่อไป

ลงชื่อ.....

(นายหาญชัย ทิฆมณานนท์)

นายกองค์การบริหารส่วนจังหวัดอุดรธานี

ลงชื่อ.....พยาน

(นายอุดม เย็นสบาย)

ปลัดองค์การบริหารส่วนจังหวัดอุดรธานี

ลงชื่อ.....

(นายนิรันดร์ โคตรปัจจิม)

นายกองค์การบริหารส่วนตำบลนาโหม

ลงชื่อ.....พยาน

(นายสมาน พรหมรักษา)

ปลัดองค์การบริหารส่วนตำบลนาโหม