

ตาราง 49 (ต่อ)

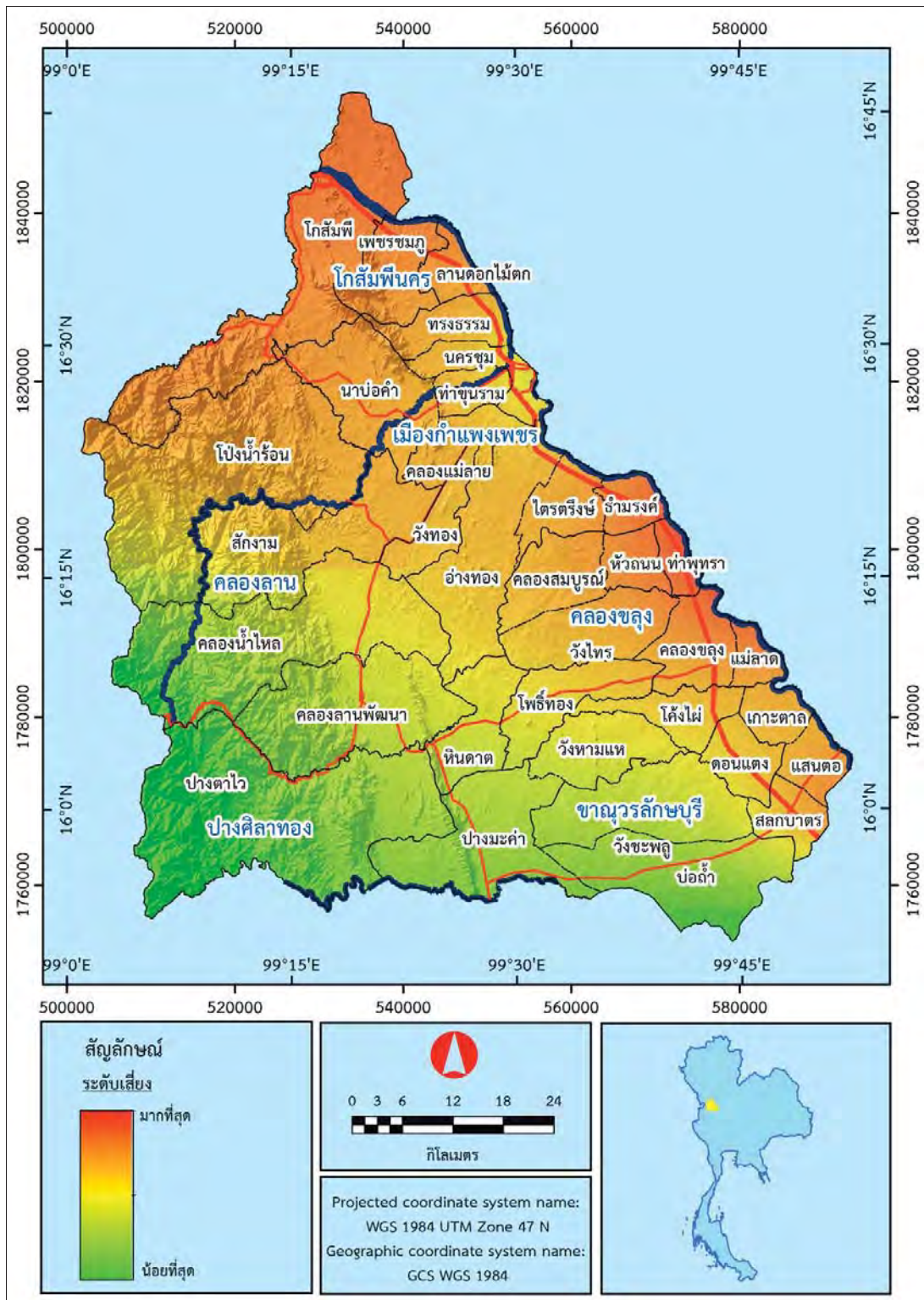
ระดับเสี่ยง	ตำบล	อำเภอ	รายชื่อหมู่บ้านตามระดับเสี่ยง
น้อยที่สุด ถึงไม่เสี่ยง	วังหมแห	ชาณุวรลักษบุรี	บ้านหนองพะเอน บ้านน้ำซับ บ้านวังล้อม บ้านจิตตมาส บ้านหนองปล้อง บ้านหนองข้างงาม บ้านทรัพย์เจริญ บ้านด่านใหญ่ บ้านปากดงพัฒนา
	เกาะตาล	ชาณุวรลักษบุรี	บ้านโรงสูบ บ้านเกาะตาล บ้านดงยาง บ้านหนองขาม
	คลองขลุง	คลองขลุง	บ้านถนนงามบ้านท้องคั่ง บ้านโค้งวิไล บ้านเกาะหมู บ้าน คลองน้ำเย็นเหนือ บ้านร้อยไร่ บ้านมาบคล้า บ้านเด่น สะเดา
	ท่าพุทรา	คลองขลุง	บ้านปริกมะกรูด บ้านคลองเจริญ บ้านท้องคั่ง
	แม่ลาด	คลองขลุง	บ้านแม่ลาดน้อย บ้านท่ามะขาม บ้านเกาะแดง บ้านห้วย น้อย
	หัวถนน	คลองขลุง	บ้านหัวถนน
	วังไทร	คลองขลุง	บ้านวังไทร บ้านวังไทร บ้านไร่ บ้านกระโดนเตี้ย บ้าน หนองทองหล่อ
	คลองสมบูรณ	คลองขลุง	บ้านหัวทุ่งน้อย
	โป่งน้ำร้อน	คลองลาน	บ้านคลองสมุย บ้านชุมชนไทร
	คลองลานพัฒนา	คลองลาน	บ้านสวนส้ม บ้านแปลงสี บ้านป่าสน
	โพธิ์ทอง	ปางศิลาทอง	บ้านคลองพร้าว บ้านโพธิ์ทอง บ้านไผ่ยาว บ้านหนองไผ่
	หินดาต	ปางศิลาทอง	บ้านคลองมะนาว
	นาบ่อคำ	เมืองกำแพงเพชร	บ้านศรีไกรลาค บ้านลานศิลา บ้านป่าแดง
	ทรงธรรม	เมืองกำแพงเพชร	บ้านวังน้ำเย็น

พื้นที่เสี่ยงแล้ง

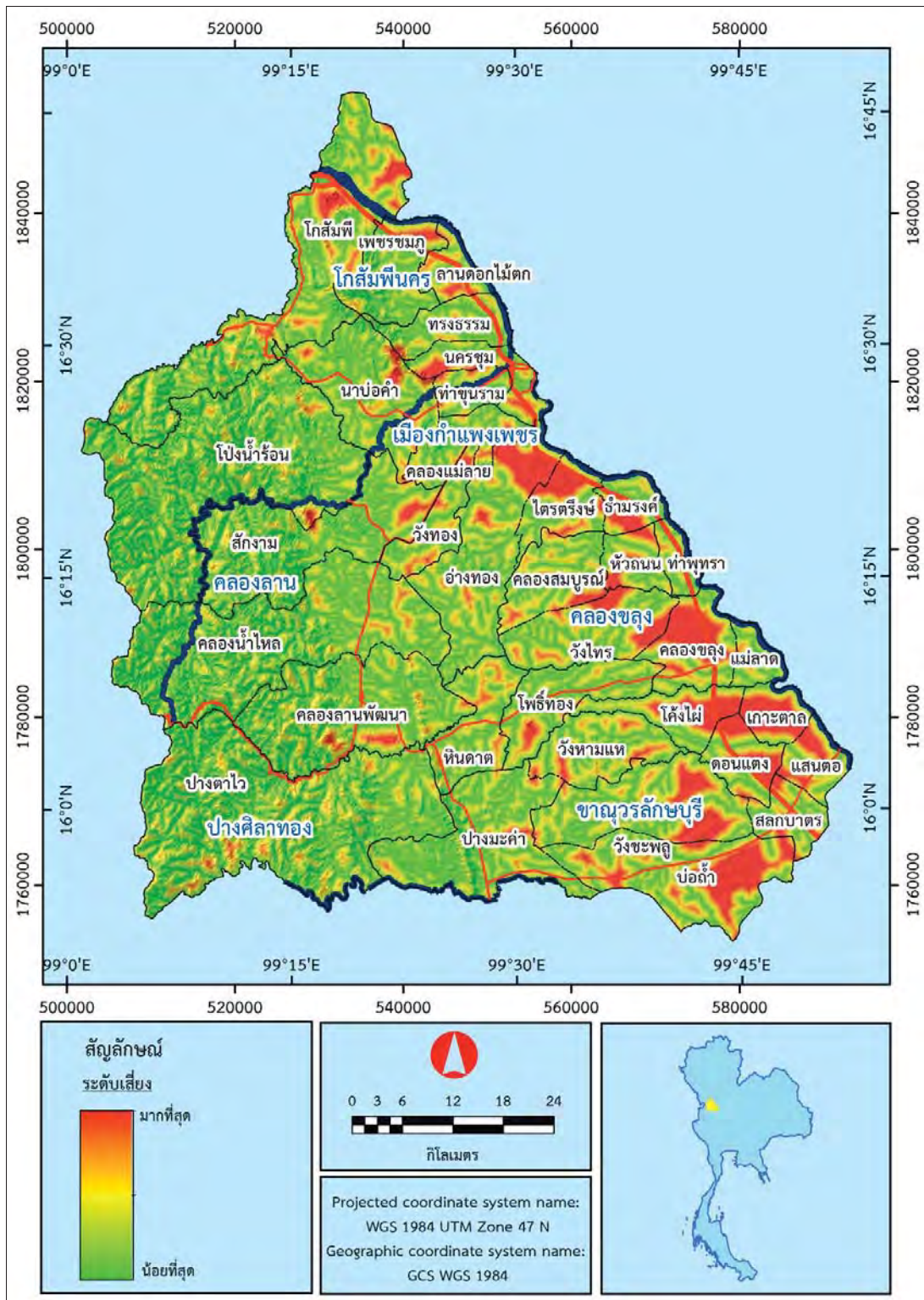
การวิเคราะห์พื้นที่เสี่ยงแล้งด้วยระบบสารสนเทศภูมิศาสตร์ใช้ตัวเกณฑ์ 5 ตัวในการวิเคราะห์ ประกอบด้วย ปริมาณน้ำฝนในช่วงแล้ง ระยะห่างจากแหล่งน้ำผิวดิน ลักษณะดิน น้ำใต้ดิน และความสูงของพื้นที่ ผลการศึกษา พบว่า พื้นที่ส่วนใหญ่มีความเสี่ยงน้อยที่สุด-ไม่เสี่ยง (ร้อยละ 36.74) อย่างไรก็ตามพื้นที่ดังกล่าวอยู่ในเขตป่าไม้ทางทิศตะวันตกของพื้นที่ศึกษา ซึ่งมีความลาดชันสูง มีปริมาณน้ำฝนมาก และอยู่ห่างไกลชุมชน ที่น่าสังเกตคือพื้นที่เสี่ยงระดับรองลงมา คือ พื้นที่เสี่ยงมาก (ร้อยละ 25.10) ซึ่งกระจายตัวบริเวณตอนกลางของพื้นที่ศึกษา มีลักษณะภูมิประเทศเป็นพื้นที่ราบ ความลาดชันต่ำ เป็นพื้นที่ทำการเกษตรแบบพืชไร่และไม้ผล เนื้อดินส่วนใหญ่มีลักษณะปนทราย และมีปริมาณน้ำฝนน้อยโดยเฉพาะในช่วงแล้ง อีกทั้งยังครอบคลุมจำนวนหมู่บ้านได้รับผลกระทบจำนวนมากที่สุด ส่วนพื้นที่เสี่ยงปานกลาง (ร้อยละ 18.20) ส่วนใหญ่กระจายอยู่โดยทั่วไป ทั้งด้านทิศ ตะวันออกและตอนกลางของพื้นที่ศึกษา ซึ่งเป็นพื้นที่ปลูกพืชไร่และนาข้าว เนื้อดินส่วนใหญ่มีลักษณะปนทราย มีปริมาณน้ำฝนน้อยถึงปานกลาง แต่มีปริมาณน้ำใต้ดินน้อย ครอบคลุมจำนวนหมู่บ้านได้รับผลกระทบรองลงมา พื้นที่เสี่ยงน้อย (ร้อยละ 10.11) อยู่ทางตอนล่างและตอนกลางจนถึงด้านทิศ ตะวันตกของพื้นที่ศึกษา มีลักษณะเป็นที่ราบ ความลาดชันต่ำ รูปแบบการใช้ที่ดินหลักเป็นการเกษตรแบบพืชไร่ ไม้ผลและไม้ยืนต้น มีปริมาณน้ำฝนปานกลางถึงมาก ส่วนพื้นที่เสี่ยงมากที่สุด (ร้อยละ 9.85) อยู่ทางทิศตะวันออกของพื้นที่ศึกษา ห่างออกมาจากฝั่งแม่น้ำปิงไม่มาก รูปแบบการใช้ที่ดินหลัก

เป็นการเกษตรแบบนาข้าว และมีพื้นที่บางส่วนของพื้นที่ที่ทับซ้อนกับพื้นที่เสี่ยงสูงถึงสูงมากต่อการถูกน้ำท่วม ทั้งนี้ผลการวิเคราะห์พื้นที่เสี่ยงรายปัจจัยแสดงได้ดังภาพ 63-67 แผนที่เสี่ยงรวมปัจจัยแสดงได้ดังภาพ 68 และข้อมูลความเสี่ยงแสดงได้ดังตาราง 50

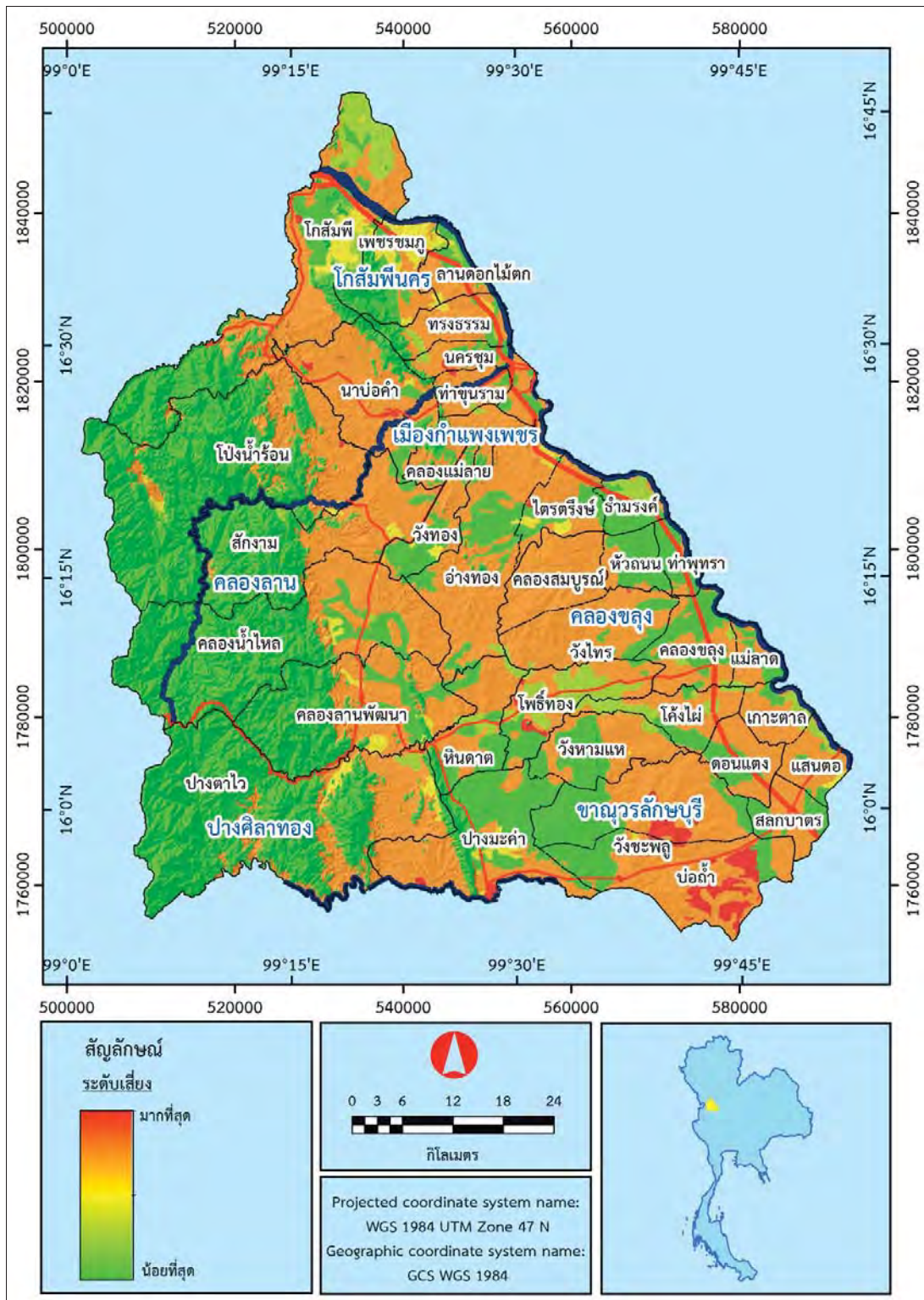
เมื่อพิจารณาด้านหมู่บ้านในเขตพื้นที่เสี่ยง พบว่า หมู่บ้านส่วนใหญ่อยู่ในเขตพื้นที่เสี่ยงมาก ซึ่งมีจำนวนมากถึง 152 หมู่บ้าน คิดเป็นร้อยละ 34.94 รองลงมาคือพื้นที่เสี่ยงปานกลางจำนวน 134 หมู่บ้าน คิดเป็นร้อยละ 30.80 ถัดมาคือพื้นที่เสี่ยงน้อยจำนวน 66 หมู่บ้าน คิดเป็นร้อยละ 15.17 พื้นที่เสี่ยงมากที่สุดจำนวน 58 หมู่บ้าน คิดเป็นร้อยละ 13.33 และพื้นที่เสี่ยงน้อยที่สุด-ไม่เสี่ยงจำนวน 25 หมู่บ้าน คิดเป็นร้อยละ 5.76 ตามลำดับ โดยหมู่บ้านที่อยู่ในพื้นที่เสี่ยงมากที่สุด ประกอบด้วย บ้านท่าคูณ บ้านหนองแดน บ้านคลองเมือง บ้านมะเดื่อชุมพร บ้านโกสัมพี บ้านหนองวัวดำ บ้านท่าพุทรา บ้านหนองเตาอิฐ บ้านทุ่งธารทอง บ้านคลองแตงโม บ้านหนองบง และบ้านมอรั้งาม ตำบลโกสัมพี อำเภอกอสัมพินคร บ้านคลองแก้ว และบ้านเกาะรากเสียดใน ตำบลเพชรชมพู อำเภอกอสัมพินคร บ้านเนินกรวด และบ้านน้ำดิบ ตำบลลานดอกไม้ตัก อำเภอกอสัมพินคร บ้านหาดชะอม บ้านแสนตอ บ้านหนองเหมือด และบ้านหนองเหมือด ตำบลแสนตอ อำเภอกาญวณบุรี บ้านโนนปอแดง และบ้านสลกบาตร ตำบลสลกบาตร อำเภอกาญวณบุรี บ้านโป่งสังข์ และบ้านหนองบอน ตำบลบ่อถ้ำ อำเภอกาญวณบุรี บ้านโค้งไผ่ บ้านหนองเต็ง บ้านคลองน้ำเย็นใต้ บ้านหนองกระทิง บ้านหนองโมกข์ และบ้านดอนสมบูรณ ตำบลโค้งไผ่ อำเภอกาญวณบุรี บ้านโค้งไผ่ บ้านหนองเต็ง บ้านคลองน้ำเย็นใต้ บ้านหนองกระทิง บ้านหนองโมกข์ และบ้านดอนสมบูรณ ตำบลโค้งไผ่ อำเภอกาญวณบุรี บ้านโนนตารอด บ้านดอนแขวน บ้านโคกสะอาด บ้านดอนขวาง และบ้านหนองขาม ตำบลเกาะตาล อำเภอกาญวณบุรี บ้านถนนงาม และบ้านโค้งวิล ตำบลคลองขลุ อำเภอกองขลุ บ้านท่าพุทราเหนือ ตำบลท่าพุทรา อำเภอกองขลุ บ้านแม่ลาด ตำบลแม่ลาด อำเภอกองขลุ บ้านทุ่งมล และบ้านหนองเม่น ตำบลวังไทร อำเภอกองขลุบ้านหัวทุ่งน้อย ตำบลคลองสมบูรณ อำเภอกองขลุ บ้านหนองหิน ตำบลหินดาด อำเภอปางศิลาทอง บ้านวังพระธาตุ บ้านทุ่งเฉลียว และบ้านวังประดา ตำบลไตรตรึงษ์ อำเภอเมืองกำแพงเพชร บ้านปากอ่าง บ้านท่าเสากระโดง บ้านหนองยาว และบ้านบ่อกลางดง ตำบลอ่างทอง อำเภอเมืองกำแพงเพชร บ้านท่าระแนะ และบ้านเขาวังเยี่ยม ตำบลนาบ่อคำ อำเภอเมืองกำแพงเพชร บ้านสักหลางพัฒนา และบ้านคลองโป่ง ตำบลทรงธรรม อำเภอเมืองกำแพงเพชร บ้านเขาแก้ว และบ้านมอমনาว ตำบลวังทอง อำเภอเมืองกำแพงเพชร บ้านวงษ์อ่อง ตำบลคลองแม่ลาย อำเภอเมืองกำแพงเพชร และ บ้านเกาะอำมรงค์ ตำบลอำมรงค์ อำเภอเมืองกำแพงเพชร โดยมีรายละเอียดของรายชื่อหมู่บ้านในแต่ละระดับเสี่ยงดังตาราง 51 และเมื่อประเมินความถูกต้องของแผนที่เสี่ยงแล้งที่จัดทำขึ้นมา โดยให้กลุ่มตัวอย่างจำนวน 50 คน ให้ค่าคะแนนระดับ 1-10 คะแนน พบว่ามีค่าความพึงพอใจอยู่ที่ร้อยละ 77.40 ทั้งนี้รายละเอียดเพิ่มเติมในส่วนของผู้ที่เสี่ยงน้ำท่วมและแล้งรายตำบล แสดงได้ภาพ 69-102



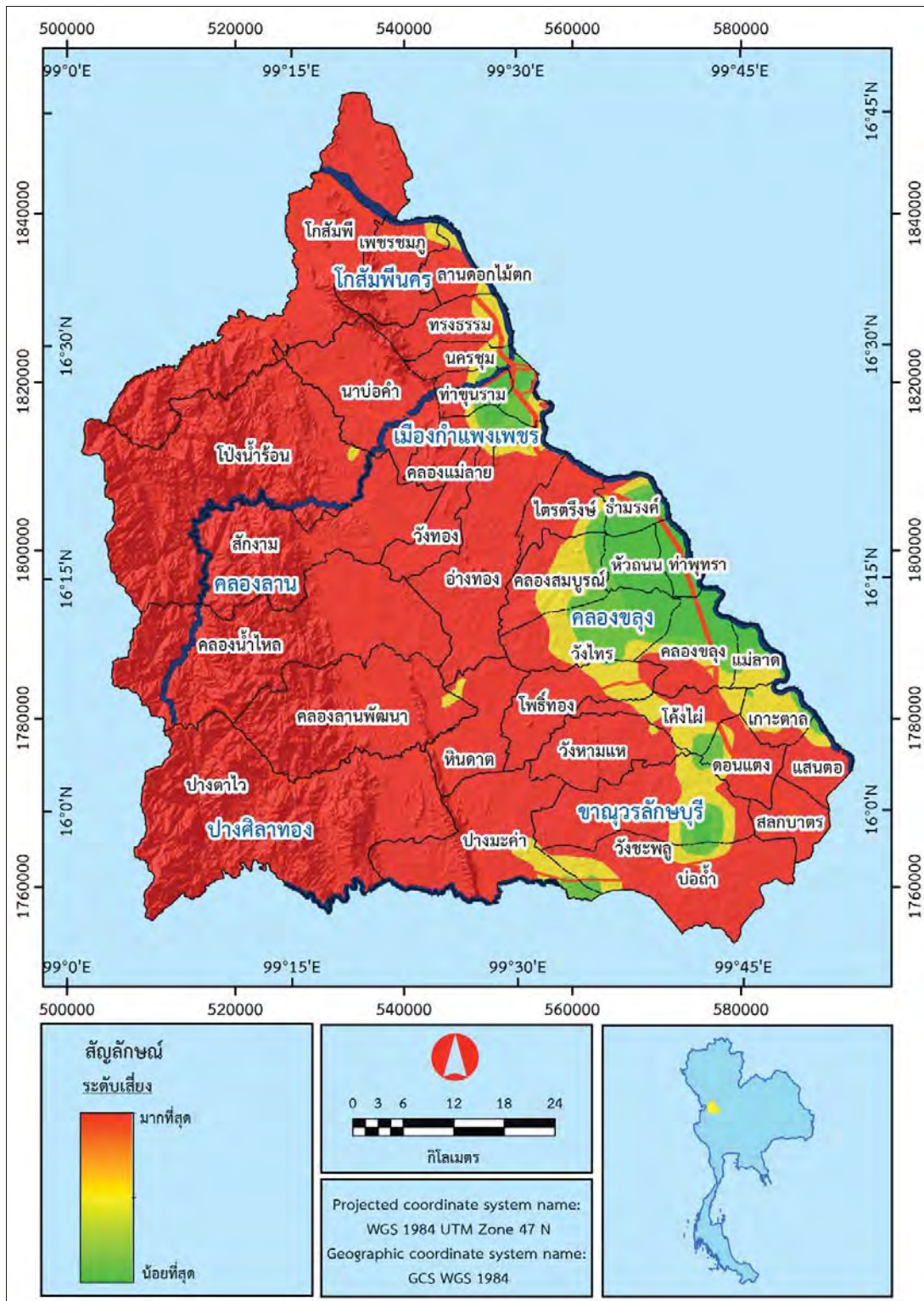
ภาพ 63 พื้นที่เสี่ยงแล้งจากการวิเคราะห์ตัวเกณฑ์ปริมาณน้ำฝนในช่วงแล้ง



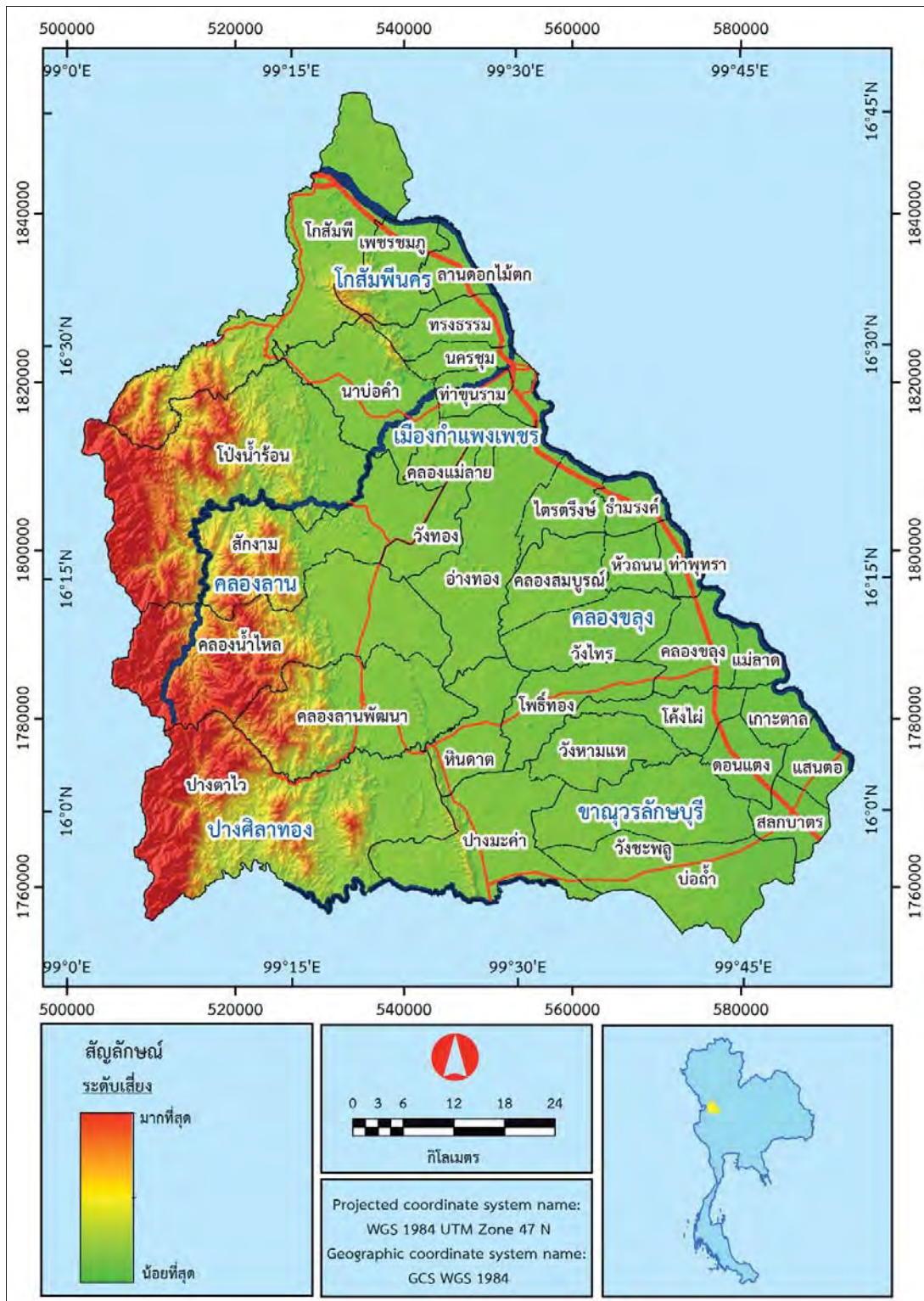
ภาพ 64 พื้นที่เสี่ยงจากการวิเคราะห์ตัวเกณฑ์ระยะห่างจากแหล่งน้ำผิวดิน



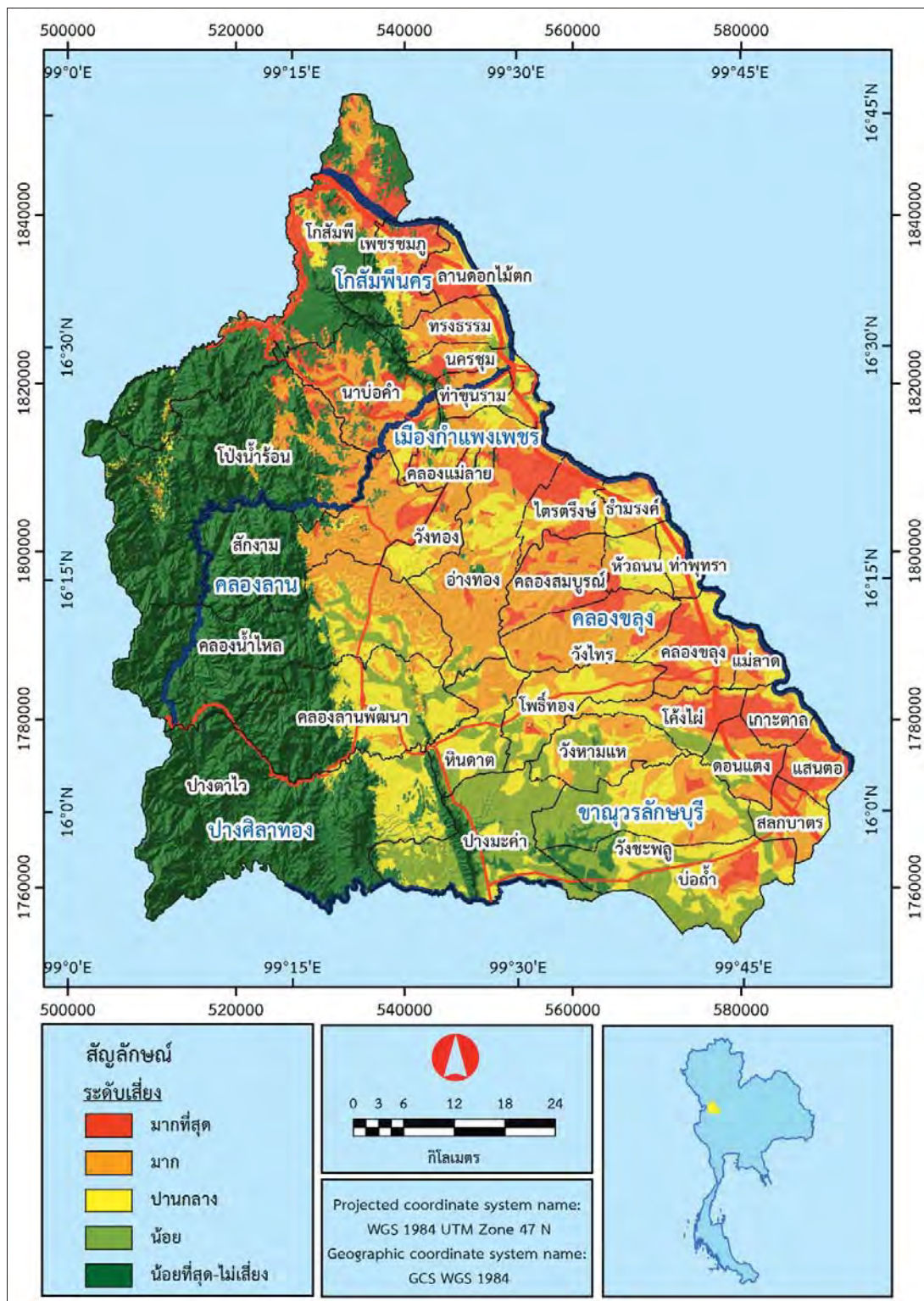
ภาพ 65 พื้นที่เสี่ยงจากการวิเคราะห์ตัวเกณฑ์เนื้อดิน



ภาพ 66 พื้นที่เสี่ยงแล้งจากการวิเคราะห์ตัวเกณฑ์น้ำใต้ดิน



ภาพ 67 พื้นที่เสี่ยงแล้งจากการวิเคราะห์ตัวเกณฑ์ระดับความสูงของพื้นที่



ภาพ 68 พื้นที่เสี่ยงแล้งในพื้นที่ศึกษารวมปัจจัย

ตาราง 50 ^๕ พันที่เสี่ยงแล้ง

ระดับ เสี่ยง	ช่วงค่าคะแนน ความเสี่ยง	เนื้อที่ครอบคลุมแต่ละระดับเสี่ยง		จำนวนหมู่บ้าน (ร้อยละ)	ลักษณะโดยภาพรวมของพื้นที่เสี่ยง
		ตารางกิโลเมตร	ไร่		
มากที่สุด	0.59-0.82	497.62	311,010.25	58 (13.33)	พื้นที่ส่วนใหญ่มีความลาดชันต่ำ อยู่ทางทิศตะวันออกเฉียงเหนือของพื้นที่ศึกษา ห่างออกมาจากฝั่งแม่น้ำปิงไม่มาก รูปแบบการใช้ที่ดินหลักเป็นการเกษตรแบบนาข้าว ทั้งนี้พื้นที่บางส่วนที่ข้อนกับพื้นที่เสี่ยงสูงถึงสูงมากต่อการถูกน้ำท่วม
มาก	0.50-0.58	1,268.08	792,550.36	152 (34.94)	พื้นที่ส่วนใหญ่มีการกระจายตัวบริเวณตอนกลางของพื้นที่ศึกษา มีลักษณะภูมิประเทศเป็นพื้นที่ราบ ความลาดชันต่ำ ทำการเกษตรแบบพืชไร่และไม้ผล เนื้อดินส่วนใหญ่มีลักษณะปนทราย และมีปริมาณน้ำฝนน้อย โดยเฉพาะในช่วงแล้ง
ปานกลาง	0.40-0.49	919.62	574,760.84	134 (30.80)	พื้นที่ส่วนใหญ่กระจายอยู่โดยทั่วไป ทั้งด้านทิศตะวันออกเฉียงเหนือและตอนกลางของพื้นที่ศึกษา ซึ่งเป็นพื้นที่ปลูกพืชไร่และนาข้าว เนื้อดินส่วนใหญ่มีลักษณะปนทราย มีปริมาณน้ำฝนน้อยถึงปานกลาง แต่มีปริมาณน้ำใต้ดินน้อย
น้อย	0.29-0.39	510.65	319,156.95	66 (15.17)	พื้นที่ส่วนใหญ่อยู่ทางตอนล่างและตอนกลางจนถึงด้านทิศตะวันตกของพื้นที่ศึกษา มีลักษณะเป็นที่ราบ ความลาดชันต่ำ รูปแบบการใช้ที่ดินหลักเป็นการเกษตรแบบพืชไร่ ไม้ผลและไม้ยืนต้น มีปริมาณน้ำฝนปานกลางถึงมาก
น้อยที่สุด-ไม่ เสี่ยง	0.09-0.28	1,855.97	1,159,979.18	25 (5.76)	พื้นที่ส่วนใหญ่อยู่ทางทิศตะวันตกของพื้นที่ศึกษา เป็นเขตป่าไม้ ความลาดชันสูง และมีปริมาณน้ำฝนมาก

ตาราง 51 รายชื่อหมู่บ้านเสี่ยงแล้งตามระดับความเสี่ยง

ระดับเสี่ยง	ตำบล	อำเภอ	รายชื่อหมู่บ้านตามระดับเสี่ยง
มากที่สุด	โกสั่มพี	โกสั่มพินคร	บ้านท่าคุณ บ้านหนองแดน บ้านคลองเมือง บ้านมะเตือ ชุมพร บ้านโกสั่มพี บ้านหนองวัวคำ บ้านท่าพุทรา บ้าน หนองเตาอิฐ บ้านทุ่งธารทอง บ้านคลองแดงไม้ บ้าน หนองบง บ้านมอรั้งงาม
	เพชรชมพู	โกสั่มพินคร	บ้านคลองแก้ว บ้านเกาะรากเสียดใน
	ลานดอกไม้ตัก	โกสั่มพินคร	บ้านเนินกรวด บ้านน้ำดิบ
	แสนตอ	ขามเฒ่า	บ้านหาดชะอม บ้านแสนตอ บ้านหนองเหมือด บ้านหนอง เหมือด
	สลกบาตร	ขามเฒ่า	บ้านโนนปอแดง บ้านสลกบาตร
	บ่อถ้ำ	ขามเฒ่า	บ้านโป่งสังข์ บ้านหนองบอน
	โค้งไผ่	ขามเฒ่า	บ้านโค้งไผ่ บ้านหนองเต็ง บ้านคลองน้ำเย็นใต้ บ้านหนอง กระทิง บ้านหนองโมกข์ บ้านดอนสมบูรณ์
	เกาะตาล	ขามเฒ่า	บ้านโนนตารอด บ้านดอนแขวน บ้านโคกสะอาด บ้าน ดอนขวาง บ้านหนองขาม
	คลองขลุง	คลองขลุง	บ้านถนนงาม บ้านโค้งวิไล
	ท่าพุทรา	คลองขลุง	บ้านท่าพุทราเหนือ
	แม่ลาด	คลองขลุง	บ้านแม่ลาด
	วังไทร	คลองขลุง	บ้านทุ่ง บ้านหนองเม่น
	คลองสมบูรณ์	คลองขลุง	บ้านหัวทุ่งน้อย
	หินดาด	ปางศิลาทอง	บ้านหนองหิน
	ไทรตรึงษ์	เมืองกำแพงเพชร	บ้านวังพระธาตุ บ้านทุ่งเฉลียว บ้านวังประดา
	อ่าทอง	เมืองกำแพงเพชร	บ้านปากอ่า บ้านท่าเสากระโดง บ้านหนองยาว บ้านป่อ กลางดง
	นาบ่อคำ	เมืองกำแพงเพชร	บ้านท่าระแนะ บ้านเขาวังเยี่ยม
	ทรงธรรม	เมืองกำแพงเพชร	บ้านสักหลวงพัฒนา บ้านคลองโป่ง
	วังทอง	เมืองกำแพงเพชร	บ้านเขาแก้ว บ้านมอมะนาว
	คลองแม่ลาย	เมืองกำแพงเพชร	บ้านวังซ้อง
อำมรงค์	เมืองกำแพงเพชร	บ้านเกาะอำมรงค์	
มาก	โกสั่มพี	โกสั่มพินคร	บ้านไร่ลำปาง บ้านเขาชัยโพธิ์ บ้านโนนสมบูรณ์ บ้านวัง ใหม่ บ้านใหม่ชัยมงคล
	เพชรชมพู	โกสั่มพินคร	บ้านวังชมพู บ้านเกาะรากเสียด บ้านมอเสียด บ้านไหล่ ประภา บ้านแสงตะวัน บ้านวังเพชร
	ลานดอกไม้ตัก	โกสั่มพินคร	บ้านใหม่เด่นหัว
	สลกบาตร	ขามเฒ่า	บ้านโนนปอแดง บ้านอุตสาหกรรมยิ่งเจริญ
	บ่อถ้ำ	ขามเฒ่า	บ้านดงคำน้อย บ้านบ่อถ้ำ บ้านบ่อถ้ำ บ้านโองทาน
	ดอนแดง	ขามเฒ่า	บ้านสระตาพรหม บ้านโคกเกาะ บ้านดงประดา
	วังชะพลู	ขามเฒ่า	บ้านห้วยแก้วสามัคคี บ้านไร่ดอนแดง บ้านวังตาช่วย บ้าน หนองปลิง บ้านสันเนินดินแดง บ้านสองหนอง

ตาราง 51 (ต่อ)

ระดับเสียง	ตำบล	อำเภอ	รายชื่อหมู่บ้านตามระดับเสียง
	โค้งไผ่	ชาณุวรลักษบุรี	บ้านหนองงูเห่า บ้านโพธิ์ศรี บ้านห้วยวัง บ้านวังน้ำพุ บ้านวังโป่งพัฒนา
	วังหามแห	ชาณุวรลักษบุรี	บ้านหนองชะเอน บ้านวังล้อม บ้านจิตตมาศ บ้านด่านใหญ่
	เกาะตาล	ชาณุวรลักษบุรี	บ้านโรงสูบ บ้านดงยาง
	คลองขลุง	คลองขลุง	บ้านเกาะหมู บ้านคลองน้ำเย็นเหนือ บ้านร้อยไร่ บ้านเด่นสะเดา บ้านหนองเต่าทอง
	ท่าพุทรา	คลองขลุง	บ้านปรีกมะกรูด บ้านท่าพุทรา บ้านคลองเจริญ บ้านคลองยาง
	แม่ลาด	คลองขลุง	บ้านใหม่สุขสมบูรณ์ บ้านท่ามะขาม บ้านเกาะแดง บ้านห้วยน้อย
	หัวถนน	คลองขลุง	บ้านหัวยาง
	วังไทร	คลองขลุง	บ้านวังไทร บ้านวังไทร บ้านไร่ บ้านทรัพย์มะนาว บ้านอ่างทอง บ้านหนองบอน บ้านช้างค้ำ บ้านมอหินเพลิง
	คลองสมบูรณ์	คลองขลุง	บ้านหนองปรือ บ้านหนองผักหนาม บ้านคลองสมบูรณ์ บ้านดงพระจันทร์ บ้านสัมฤทธิ์ บ้านท่าข้าม บ้านตีนดง บ้านชันน้ำโจน
	คลองน้ำไหล	คลองลาน	บ้านมอมะปรางทอง บ้านคลองปินโต บ้านไร่อุดม บ้านชัยมงคล บ้านใหม่วงศ์เจริญ บ้านหล่มชัย
มาก	โป่งน้ำร้อน	คลองลาน	บ้านโป่งน้ำร้อน บ้านโป่งน้ำร้อน บ้านคลองมดแดง บ้านคลองไพร บ้านคลองสมบูรณ์ บ้านท่ากะบาก
	สักงาม	คลองลาน	บ้านสักงาม บ้านเพชรนิยม บ้านปางลับแล บ้านมอมะนาว บ้านคลองแยง บ้านหนองปรือ
	โพธิ์ทอง	ปางศิลาทอง	บ้านหนองหล่ม บ้านตะเคียนงาม บ้านไผ่ยาว บ้านมอตะแบก
	หินดาด	ปางศิลาทอง	บ้านมอเจริญ บ้านใหม่เชิงทราย บ้านซับใหญ่
	ไตรตรึงษ์	เมืองกำแพงเพชร	บ้านท้ายเกาะ บ้านหนองหลวง บ้านวังพระธาตุ บ้านทรัพย์ฟู บ้านโนนโก บ้านดงตาจันทร์ บ้านวังน้ำขาว บ้านทรัพย์สีทองพัฒนา
	อ่างทอง	เมืองกำแพงเพชร	บ้านปากอ่าโน บ้านดงมะนาว บ้านวังตะเคียน บ้านหนองยายเกา บ้านสันติสุขใต้ บ้านหนองขาม บ้านดาดทองเจริญ บ้านมอสำราญ บ้านอ่างหิน บ้านจอมแขวน บ้านวังตะเคียนเหนือ บ้านวังตะเคียนใต้ บ้านดาดเหนือ
	นาบ่อคำ	เมืองกำแพงเพชร	บ้านนาบ่อคำ บ้านหนองปั้งไก่อ บ้านแม่ธานี บ้านหนองกอง บ้านแม่ธานี บ้านปางขนุน บ้านหนองกองเหนือ บ้านหนองนกระทา บ้านมอเจริญ บ้านใหม่นาบ่อคำ บ้านเขาแก้วสวรรค์ บ้านเด่นแก้วพัฒนา บ้านศาลาโป่งแดง บ้านดอนพัฒนา
	นครชุม	เมืองกำแพงเพชร	บ้านทุ่งสวน บ้านเนินสำราญ

ตาราง 51 (ต่อ)

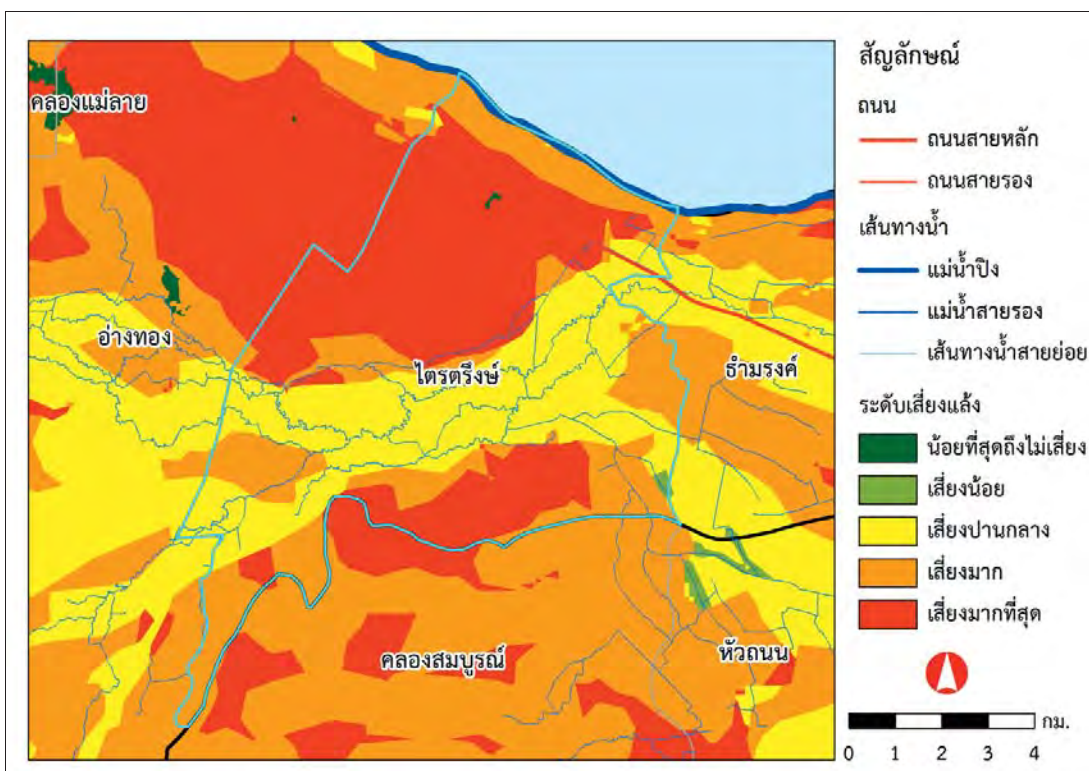
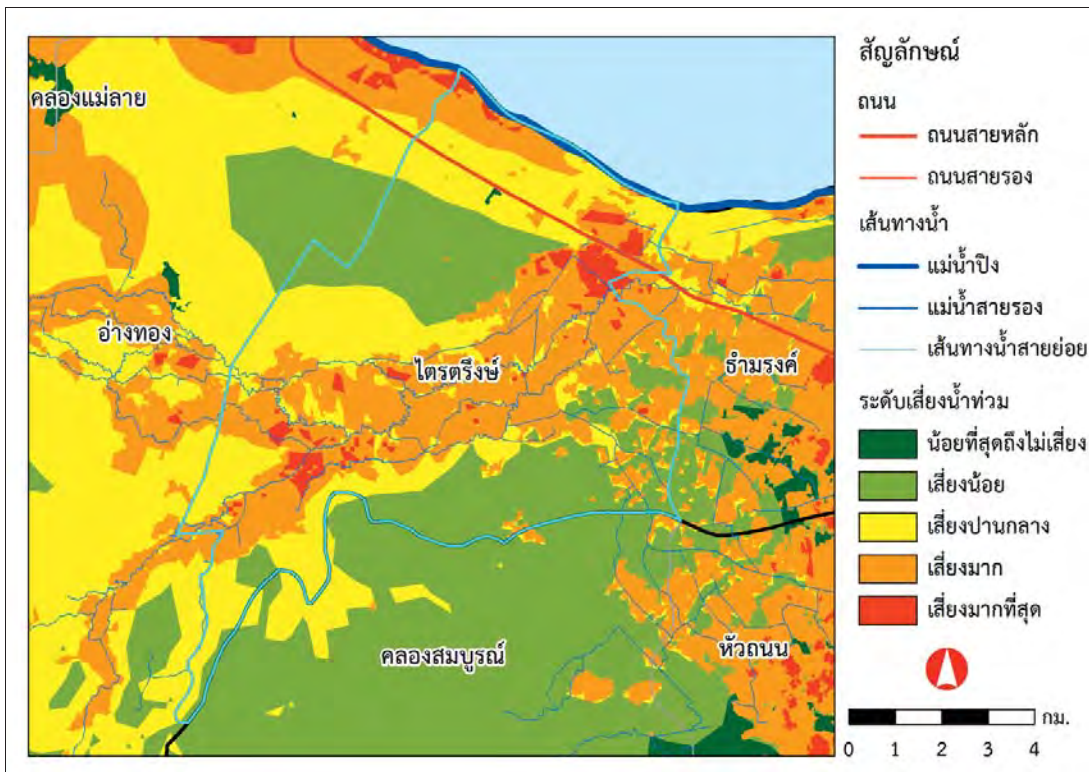
ระดับเสี่ยง	ตำบล	อำเภอ	รายชื่อหมู่บ้านตามระดับเสี่ยง
มาก	ทรงธรรม	เมืองกำแพงเพชร	บ้านไร่ใต้ บ้านสหกรณ์ข บ้านมอทรงธรรม บ้านไทรย้อย บ้านใหม่เจริญสุข
	วังทอง	เมืองกำแพงเพชร	บ้านมอสูงบ้านวังทอง บ้านชัยพฤกษ์ บ้านหนองใหญ่ บ้าน คลองใหญ่ใต้ บ้านปางช้างยม บ้านตาขนมจีน
	ท่าขุนราม	เมืองกำแพงเพชร	บ้านหัวฝายเหนือ บ้านใหม่สันติธรรม บ้านหนองบัวทอง
	คลองแม่ลาย	เมืองกำแพงเพชร	บ้านคลองละแวก บ้านประชารัฐ บ้านสันติสุข บ้านยาง เลียง บ้านมอฝ้าย
	อำมรงค์	เมืองกำแพงเพชร	บ้านใหม่ บ้านสระแก้ว
ปานกลาง	เพชรชมพู	โกสัมพินคร	บ้านใหม่พัฒนา
	ลานดอกไม้ตก	โกสัมพินคร	บ้านลานดอกไม้ บ้านลานดอกไม้ บ้านเกาะพิมูล บ้าน คลองคล้า บ้านอมฤต บ้านลานเพชร
	สลกบาตร	ชาณุวรลักษบุรี	บ้านวังสลักพระ
	บ่อถ้ำ	ชาณุวรลักษบุรี	บ้านเปาะสวอง บ้านคลองเจริญ บ้านประชาร่วมใจ
	ดอนแดง	ชาณุวรลักษบุรี	บ้านดงคำ บ้านเนินจำ บ้านโคกสำราญ บ้านดำรงธรรม
	วังชะพลู	ชาณุวรลักษบุรี	บ้านช่องลม บ้านหนองกระทุ่ม บ้านชายงาม บ้านโปร่งคู่ บ้านวังน้ำวน บ้านหนองชุมแสง บ้านตะแบกงาม บ้านเนิน สำราญ
	โค้งไผ่	ชาณุวรลักษบุรี	บ้านด่านกรวด
	ปางมะค่า	ชาณุวรลักษบุรี	บ้านปางมะค่า บ้านหนองชุมแสง บ้านมอสมบูรณ์ บ้าน ทรัพย์เจริญ
	วังหามแห	ชาณุวรลักษบุรี	บ้านวังหามแห บ้านหนองปล้อง บ้านทรัพย์เจริญ บ้าน ปากดงพัฒนา
	เกาะตาล	ชาณุวรลักษบุรี	บ้านเกาะตาล
	คลองขลุง	คลองขลุง	บ้านคลองขลุง บ้านท้องคั่ง บ้านพิกุลทอง บ้านมาบคล้า บ้านวังหิน บ้านหนองตาเถร
	ท่าพุทรา	คลองขลุง	บ้านคลองแขยง บ้านทองคั่ง
	แม่ลาด	คลองขลุง	บ้านแม่ลาดน้อย
	หัวถนน	คลองขลุง	บ้านหัวถนน บ้านโนนดุม บ้านโนนพลับ บ้านหนองขาม บ้านถนนใหญ่ บ้านหนองกระทุ่ม บ้านโนนทัน
	วังไทร	คลองขลุง	บ้านสามเรือน บ้านหนองแห้ว บ้านกระโดนเตี้ย บ้าน หนองทองหล่อ
	คลองน้ำไหล	คลองลาน	บ้านแม่สอด บ้านบึงหล่ม บ้านคลองพลู บ้านคลองหัว แหวน บ้านใหม่ชัยทอง บ้านรวงผึ้งพัฒนา บ้านหนองปลา ไหล
	คลองลานพัฒนา	คลองลาน	บ้านเล็งกะพงษ์ บ้านคลองเตย บ้านทะเลพัฒนา บ้านมอ ตะแบก บ้านหนองผักบุง บ้านมอมะรืน บ้านตลาดมั่ง บ้านกระเหรี่ยงน้ำตก
	สักงาม	คลองลาน	บ้านท่ามะเขือ บ้านหนองน้ำขุ่น บ้านทรัพย์เจริญ บ้านมอ มะค่าพัฒนา

ตาราง 51 (ต่อ)

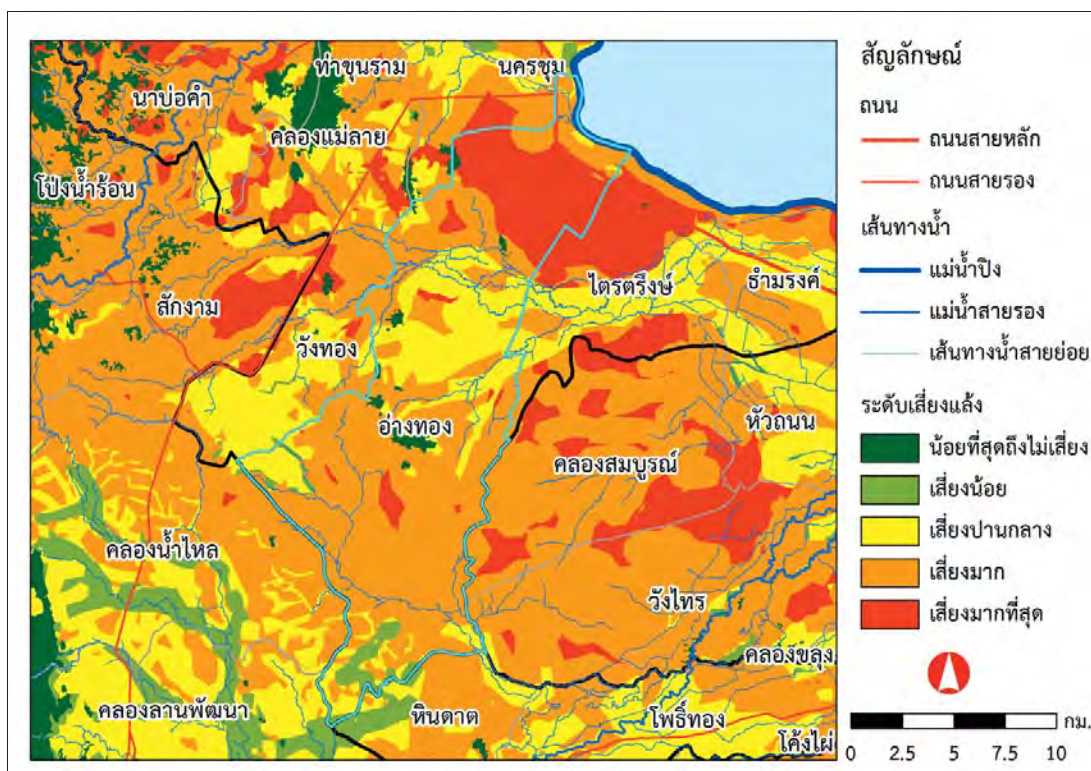
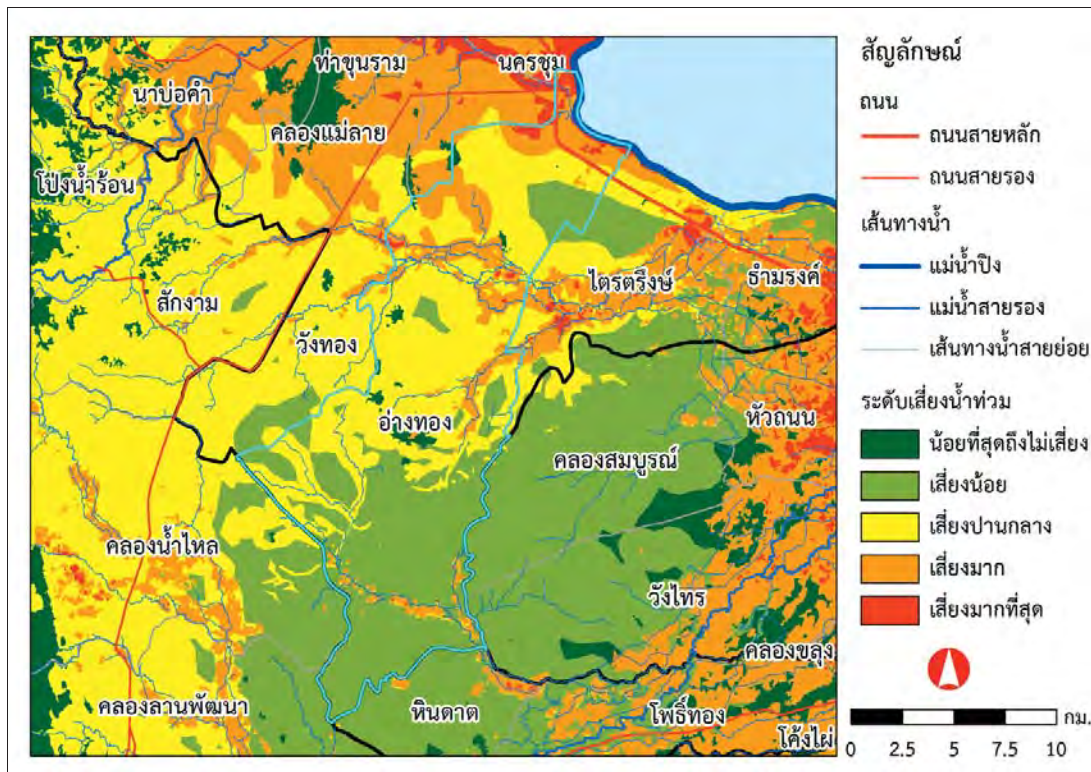
ระดับเสี่ยง	ตำบล	อำเภอ	รายชื่อหมู่บ้านตามระดับเสี่ยง	
ปานกลาง	โพธิ์ทอง	ปางศิลาทอง	บ้านระหาร บ้านท่าซิ่น บ้านคลองซุด บ้านหินชะงอก บ้านโพธิ์ทอง บ้านไทรย้อยพัฒนา บ้านหนองไผ่ บ้านปากเหมือง บ้านเขาชุมแสง	
	หินดาต	ปางศิลาทอง	บ้านเขาน้ำอุ่น บ้านหนองสังกะสี บ้านปางมะนาว	
	ปางตาไว	ปางศิลาทอง	บ้านไพรสวรรค์ บ้านคลองลึก บ้านเพชรเจริญ บ้านปางตาไว บ้านตากฟ้า บ้านปางเหนือ บ้านคลองปลาสร้อย บ้านเพชรมงคล บ้านปางใหม่พัฒนา บ้านใหม่วงศ์เขาทอง	
	ไทรตรึงษ์	เมืองกำแพงเพชร	บ้านบ่อเจริญ	
	อ่างทอง	เมืองกำแพงเพชร	บ้านสันติสุข บ้านคลองตุ บ้านทุ่งรวงทอง	
	นาบ่อคำ	เมืองกำแพงเพชร	บ้านท่าเสากระโดง	
	นครชุม	เมืองกำแพงเพชร	บ้านปากคลองใต้ บ้านคลองแม่ลายเหนือ บ้านโนนม่วง บ้านหวังใหม่	
	ทรงธรรม	เมืองกำแพงเพชร	บ้านไร่เหนือ บ้านคลองลึก บ้านห้วยกลุ่ม บ้านสหธรรม	
	วังทอง	เมืองกำแพงเพชร	บ้านมอสมบัติ บ้านหนองหญ้าม่วง บ้านมอสมบูรณ์ บ้านคลองใหญ่ บ้านดงดำ บ้านพิณทอง บ้านศรีสวัสดิ์ บ้านทุ่งเอื้อง บ้านหนองคล้า บ้านใหม่อยู่ตะเภา บ้านแดนพุทธ	
	ท่าขุนราม	เมืองกำแพงเพชร	บ้านท่าขุนราม บ้านท่าเดื่อออก บ้านโคกหม้อ บ้านใหม่สุวรรณภูมิ บ้านใหม่ บ้านสันติสุข บ้านน้ำไทรง บ้านใหม่คลองธานี	
	คลองแม่ลาย	เมืองกำแพงเพชร	บ้านมอวรรณทอง บ้านเขาน้ำเพชร บ้านปางเรือ	
	อำมรงค์	เมืองกำแพงเพชร	บ้านเกาะอำมรงค์ บ้านคลองสุวรรณ บ้านคลองสีนวล บ้านคลองสีนวลเหนือ บ้านหนองโมกพัฒนา	
	น้อย	สลกบาตร	ชาญวรลักษบุรี	บ้านรังแถว
		บ่อถ้ำ	ชาญวรลักษบุรี	บ้านสี่แยกต้นไทร บ้านหนองยาง บ้านส่องตาแล บ้านบ่อกระบากใหม่
ดอนแดง		ชาญวรลักษบุรี	บ้านดอนแดง บ้านดอนโค้ง	
วังชะพลู		ชาญวรลักษบุรี	บ้านนาเกลือ บ้านวังน้ำซิม บ้านใหม่ทรัพย์เจริญ บ้านหนองนา บ้านแสงธรรม	
โค้งไผ่		ชาญวรลักษบุรี	บ้านหลวง	
ปางมะค่า		ชาญวรลักษบุรี	บ้านศรีไพศาล บ้านคลองสะพานช้าง บ้านพิตโปก บ้านเกาะแก้ว บ้านวังปลาอ้าว บ้านหนองน้ำแดง บ้านวังน้ำพัฒนา บ้านอ่างหินเพลิง บ้านสามัคคีธรรม บ้านบ่อหิน บ้านศรีมงคล บ้านศรีเกษตร บ้านศรีสมบูรณ์ บ้านใหม่หนองน้ำแดง บ้านใหม่เขาชนกัน บ้านรวมใจภักดิ์ บ้านใหม่คลองสะพานช้าง	
วังหามแห		ชาญวรลักษบุรี	บ้านน้ำซบ บ้านวังหัวแหวน บ้านหนองช้างงาม บ้านหนองม่วงพัฒนา	

ตาราง 51 (ต่อ)

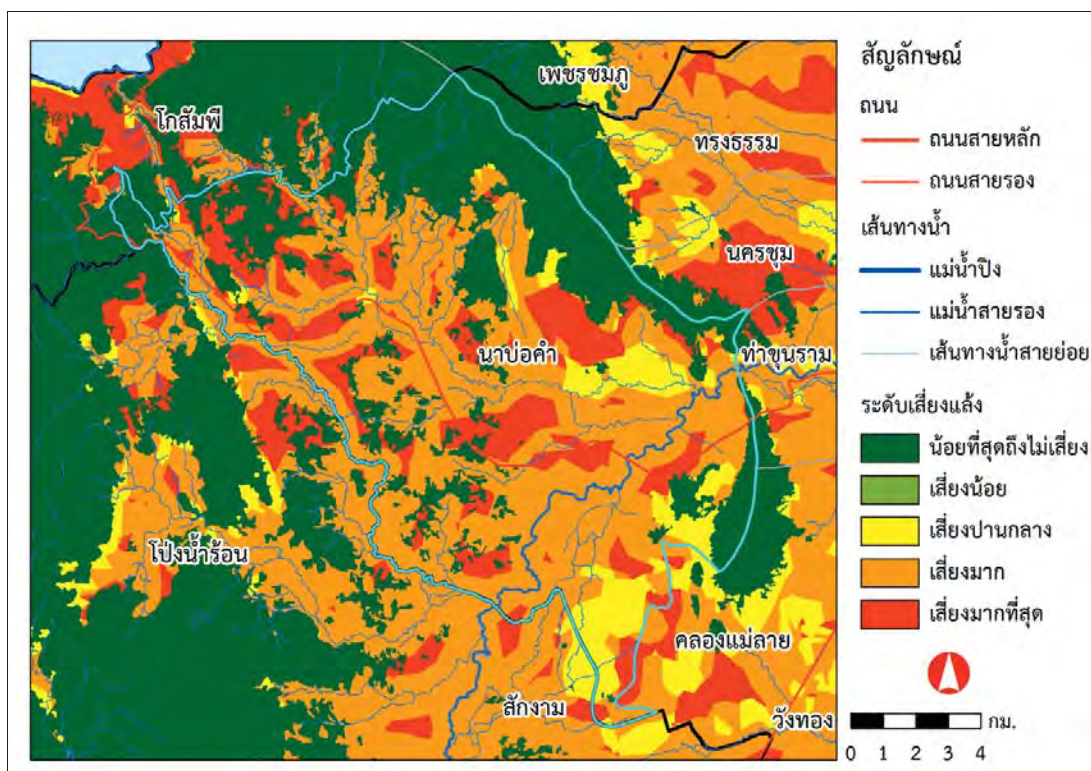
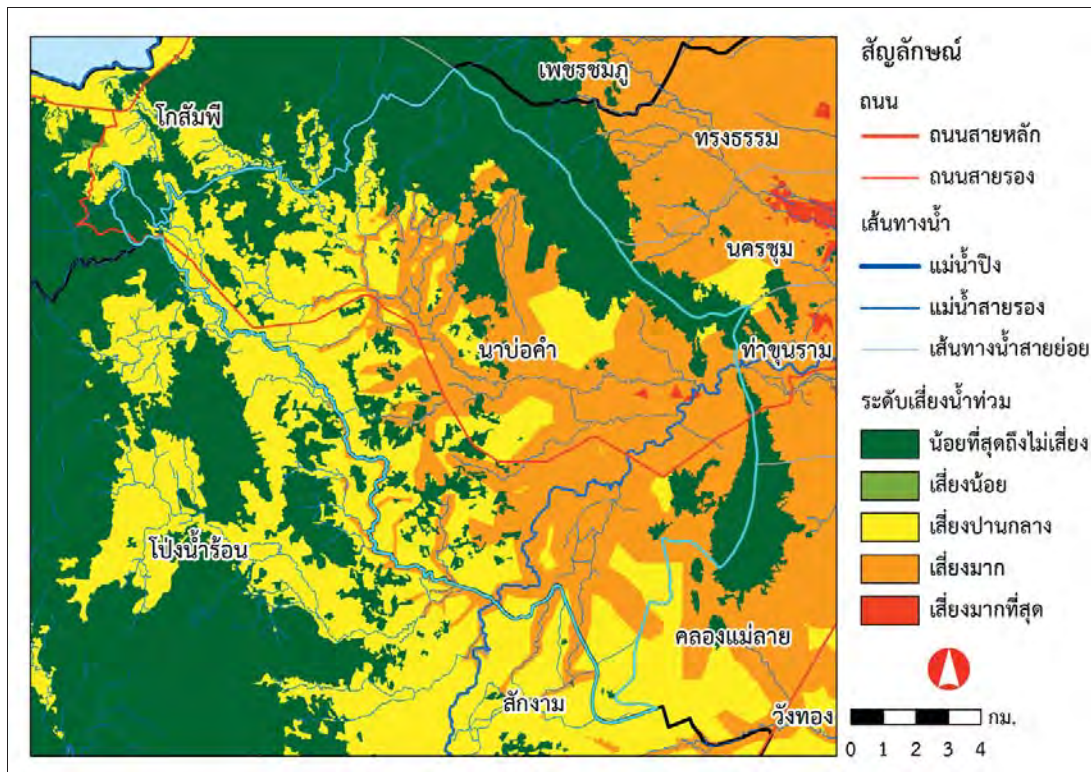
ระดับเสียง	ตำบล	อำเภอ	รายชื่อหมู่บ้านตามระดับเสียง
น้อย	คลองน้ำไหล	คลองลาน	บ้านคลองน้ำไหลเหนือ บ้านคลองน้ำไหล บ้านท่าช้าง บ้านคลองใหญ่ใต้ บ้านสุขสำราญ บ้านมอเศรษฐี บ้านทุ่ง หญ้าคา บ้านศรีดอนชัย บ้านสามัคคีธรรม บ้านคลองน้ำ ไหลเหนือพัฒนา
	คลองลานพัฒนา	คลองลาน	บ้านคลองลาน บ้านคลองน้ำไหลใต้ บ้านปากคลองลาน บ้านท่าข้ามสามัคคี บ้านใหม่ธงชัย บ้านโชคชัยพัฒนา บ้านคลองปลาร้า บ้านมอมะค่า บ้านมอสำราญ
	โพธิ์ทอง	ปางศิลาทอง	บ้านนาใหม่ บ้านปางสามัคคี
	หินดาด	ปางศิลาทอง	บ้านหินดาด บ้านเรียงกะพง บ้านอุดมทรัพย์ บ้านจอมทอง บ้านใหม่เรียงกะพง
	นครชุม	เมืองกำแพงเพชร	บ้านวังยาง บ้านห้วยยาง บ้านนครชุม บ้านสว่างอารมณ์ บ้านทุ่งเศรษฐี
	ท่าขุนราม	เมืองกำแพงเพชร	บ้านท่าเตื่อ
	นาบ่อคำ	เมืองกำแพงเพชร	บ้านศรีไกรลาศ บ้านลานศิลา บ้านป่าแดง
	ทรงธรรม	เมืองกำแพงเพชร	บ้านวังน้ำเย็น
	โป่งน้ำร้อน	คลองลาน	บ้านคลองสมุย บ้านชุมชนมไทร
	คลองลานพัฒนา	คลองลาน	บ้านสวนส้ม บ้านแปลงสี บ้านป่าสน
น้อยที่สุด ถึงไม่เสียง	บ่อถ้ำ	ขามเฒ่า	บ้านคลองกระชาก บ้านหนองยางงาม บ้านคลองใหม่ พัฒนา
	ปางมะค่า	ขามเฒ่า	บ้านโป่งแต้ บ้านเขาพริกไทย บ้านใหม่ธงชัย
	โพธิ์ทอง	ปางศิลาทอง	บ้านคลองพร้าว
	หินดาด	ปางศิลาทอง	บ้านคลองมะนาว
	ปางตาไว	ปางศิลาทอง	บ้านปางมะละกอ
	โกสัมพีน	โกสัมพีนคร	บ้านโละโคะ บ้านบึงตะคล้อ บ้านหนองบัวสามัคคี บ้านไร่ พิจิตร บ้านดงซ่อม บ้านคลองเจริญ บ้านคลองเป่า



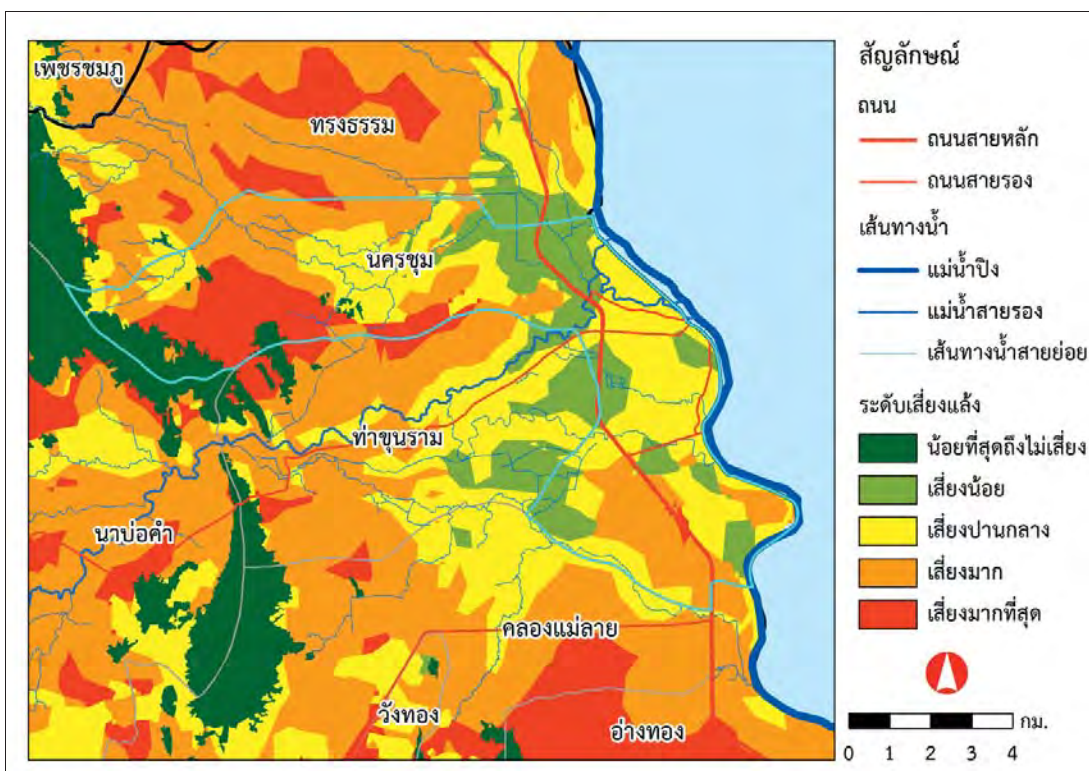
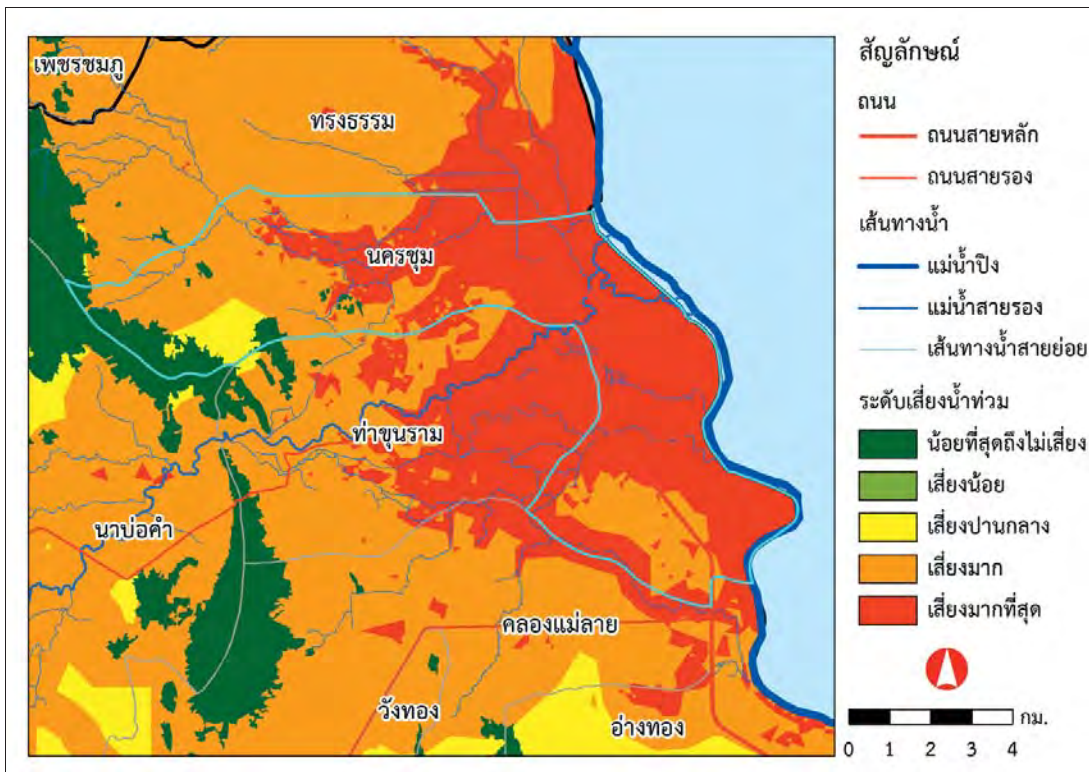
ภาพ 69 ระดับเสี่ยงน้ำท่วมและเสี่ยงแล้ง ตำบลไตรตรังษ์



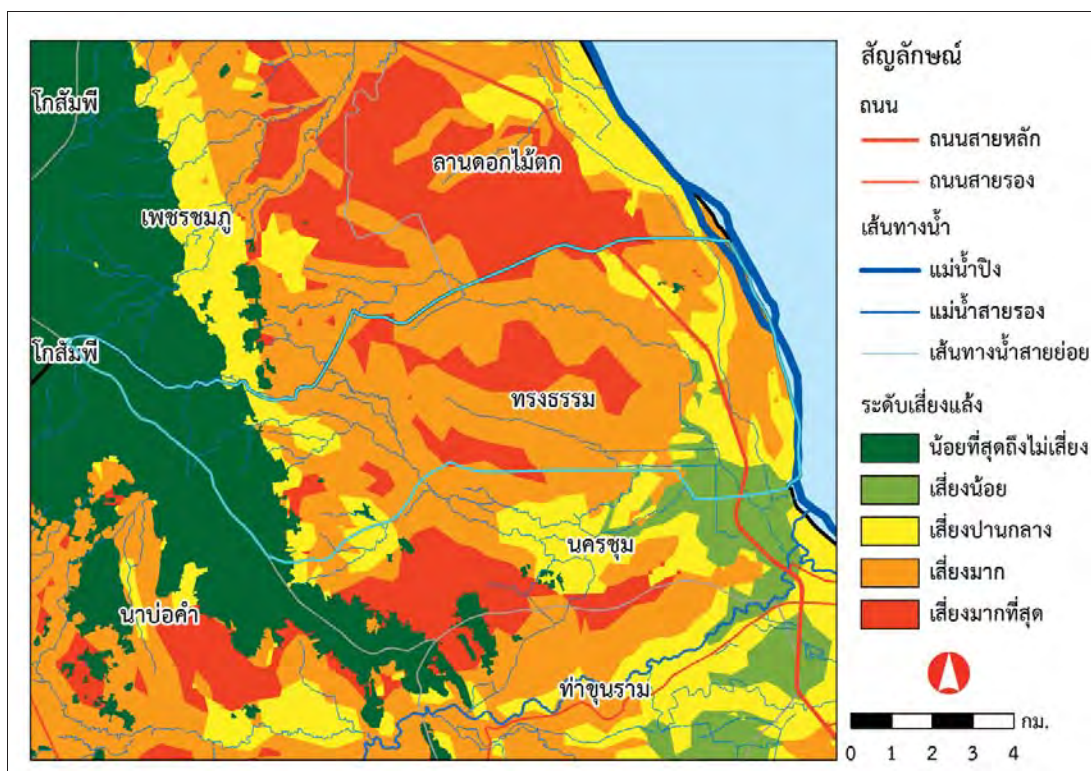
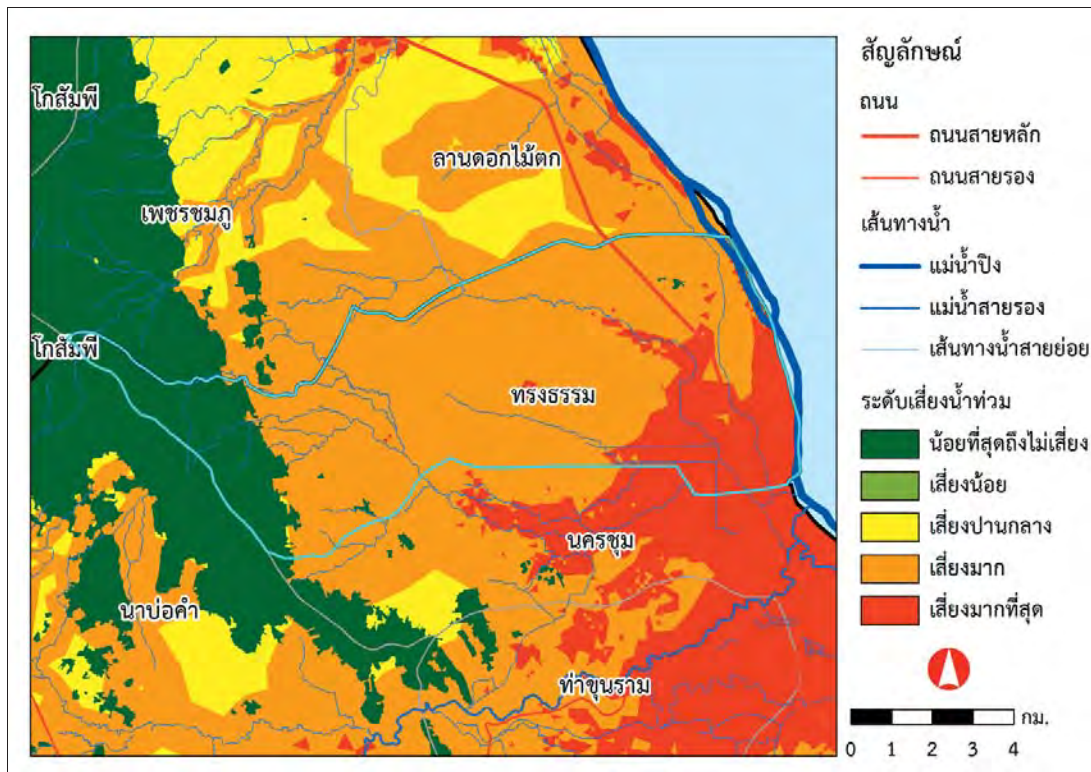
ภาพ 70 ระดับเสี่ยงน้ำท่วมและเสี่ยงแล้ง ตำบลอ่างทอง



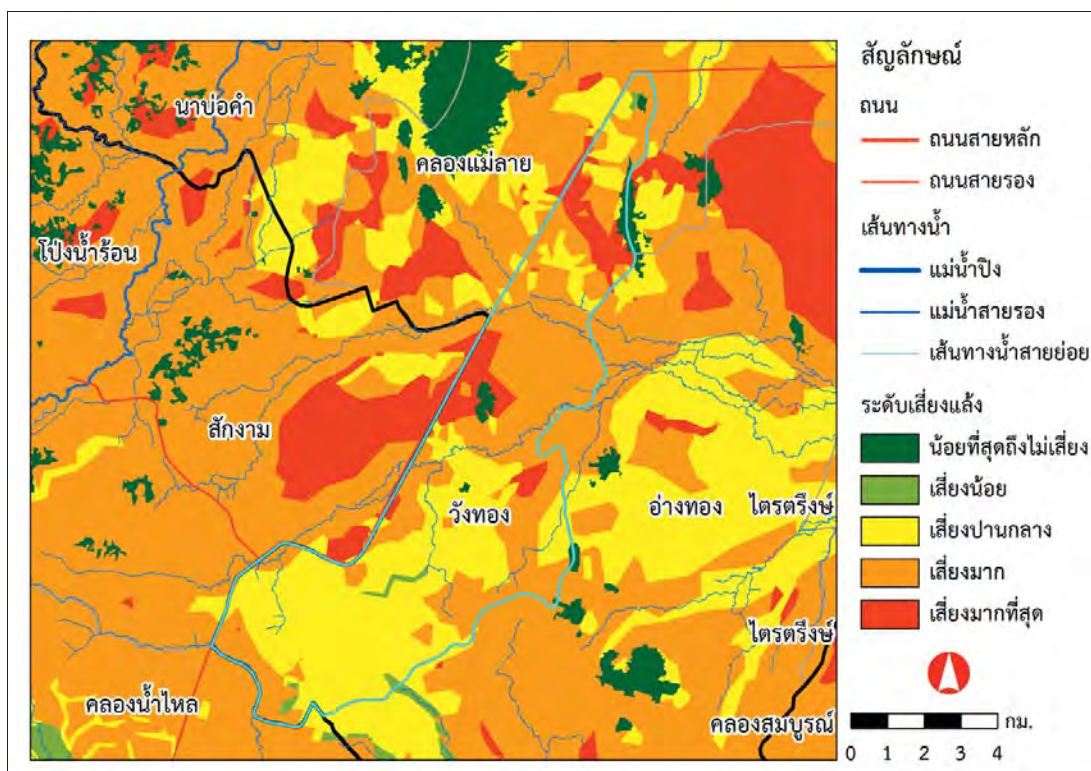
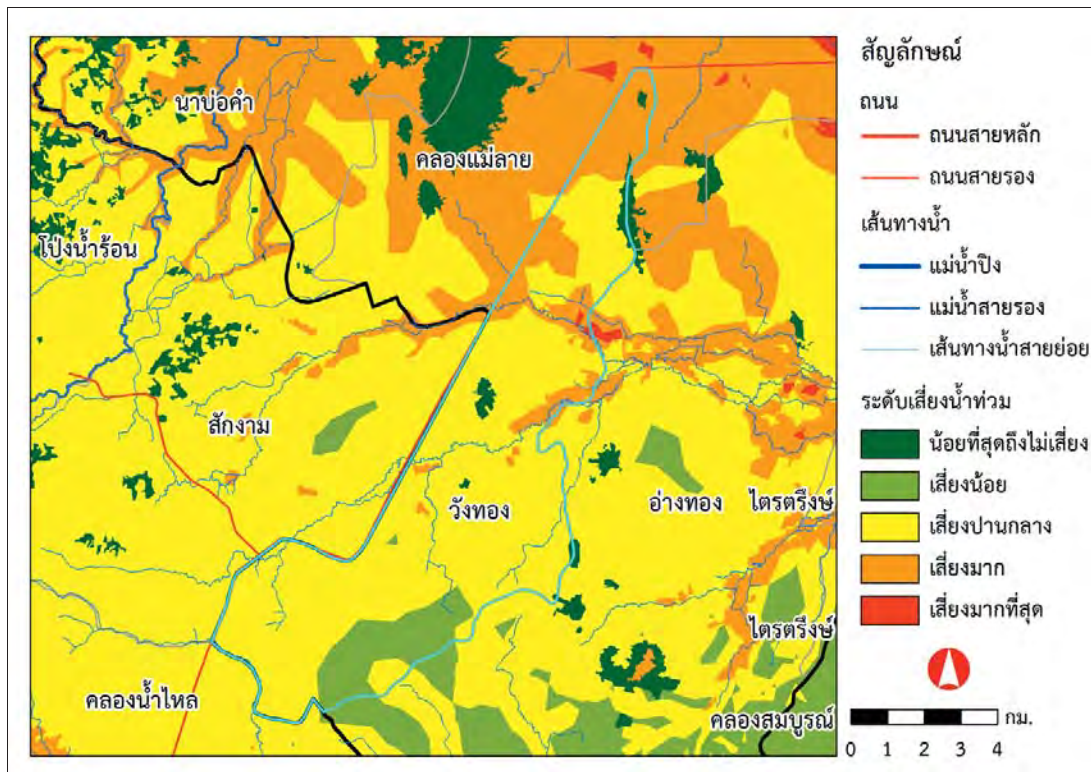
ภาพ 71 ระดับเสี่ยงน้ำท่วมและเสี่ยงแล้ง ตำบลนาบ่อคำ



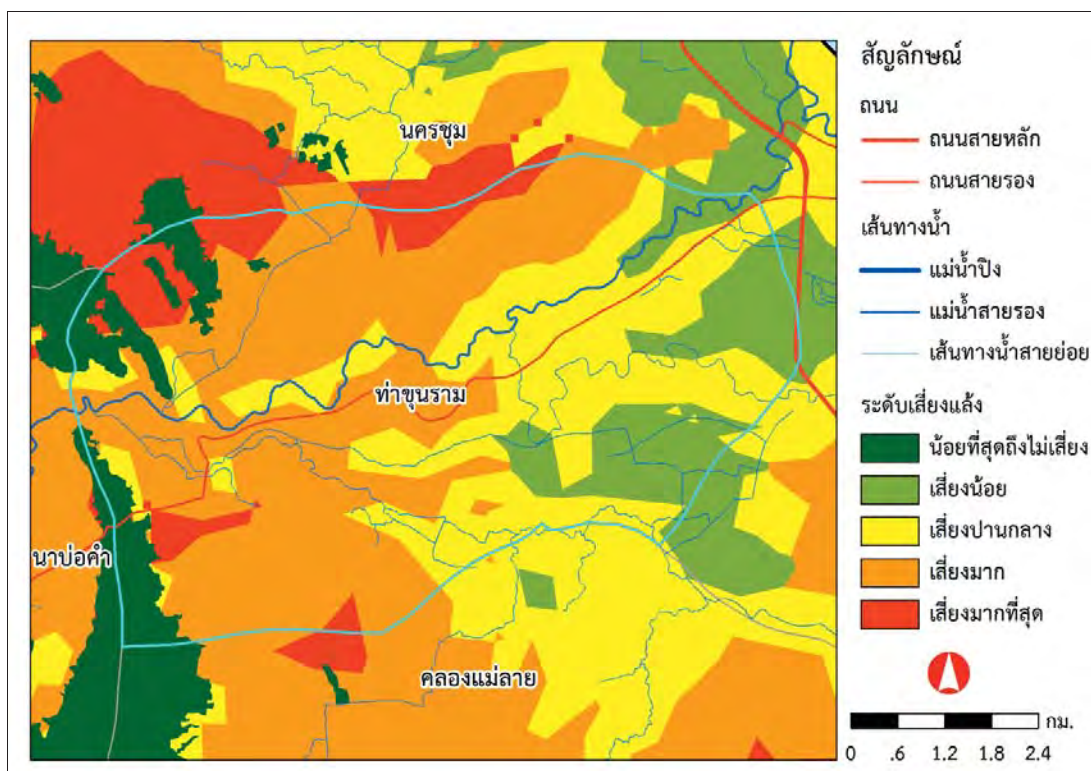
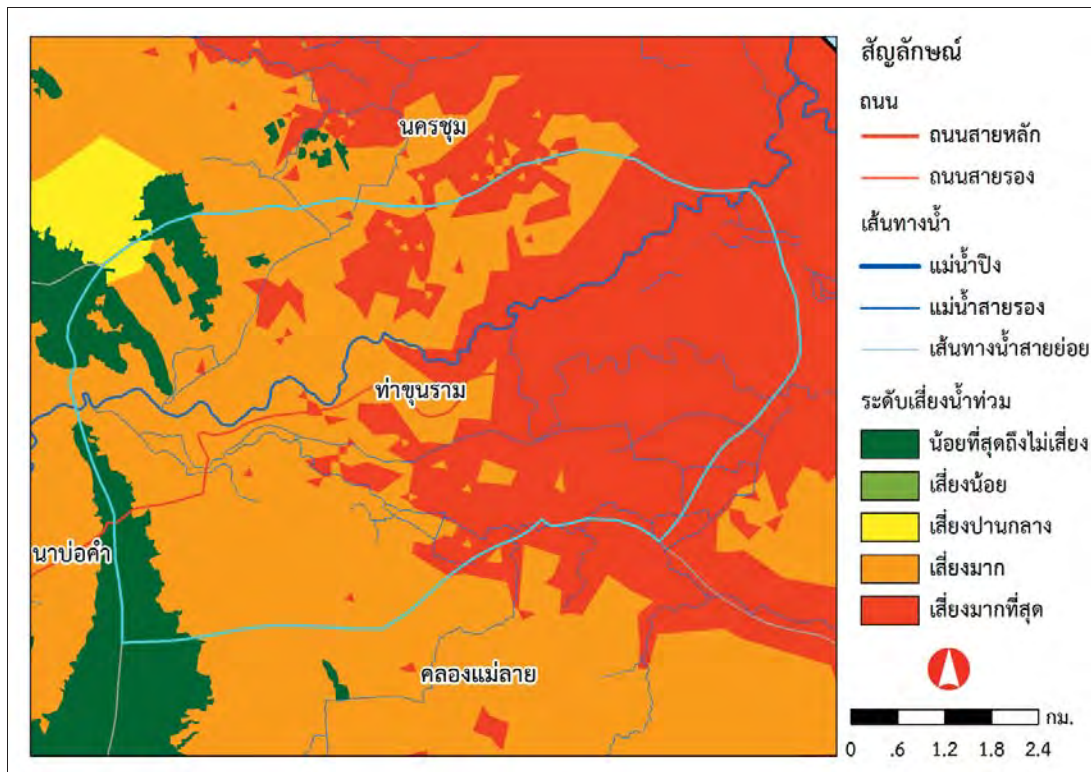
ภาพ 72 ระดับเสี่ยงน้ำท่วมและเสี่ยงแล้ง ตำบลนครชุม



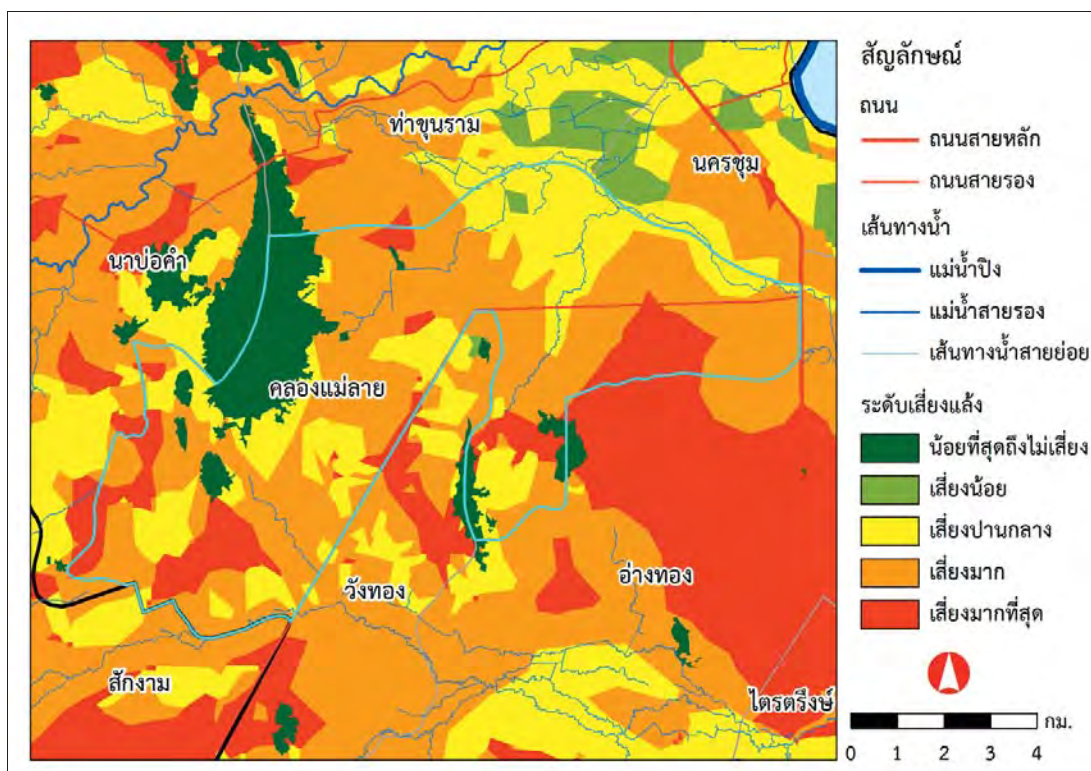
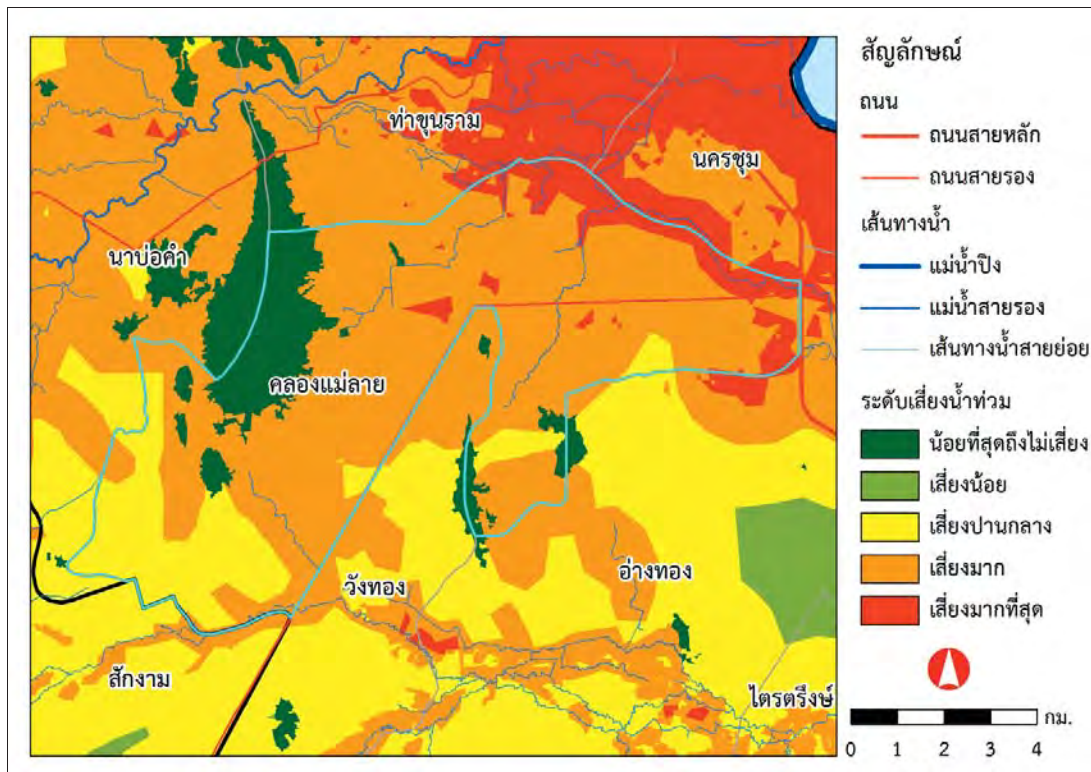
ภาพ 73 ระดับเสี่ยงน้ำท่วมและเสี่ยงแล้ง ตำบลทรงธรรม



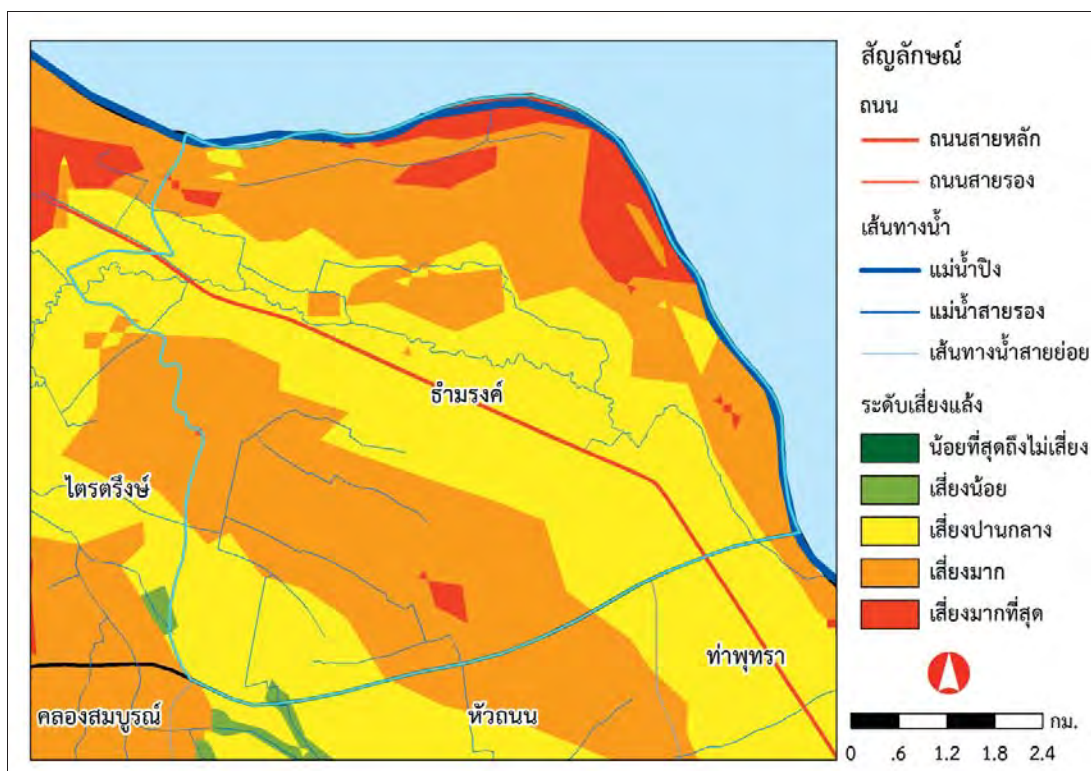
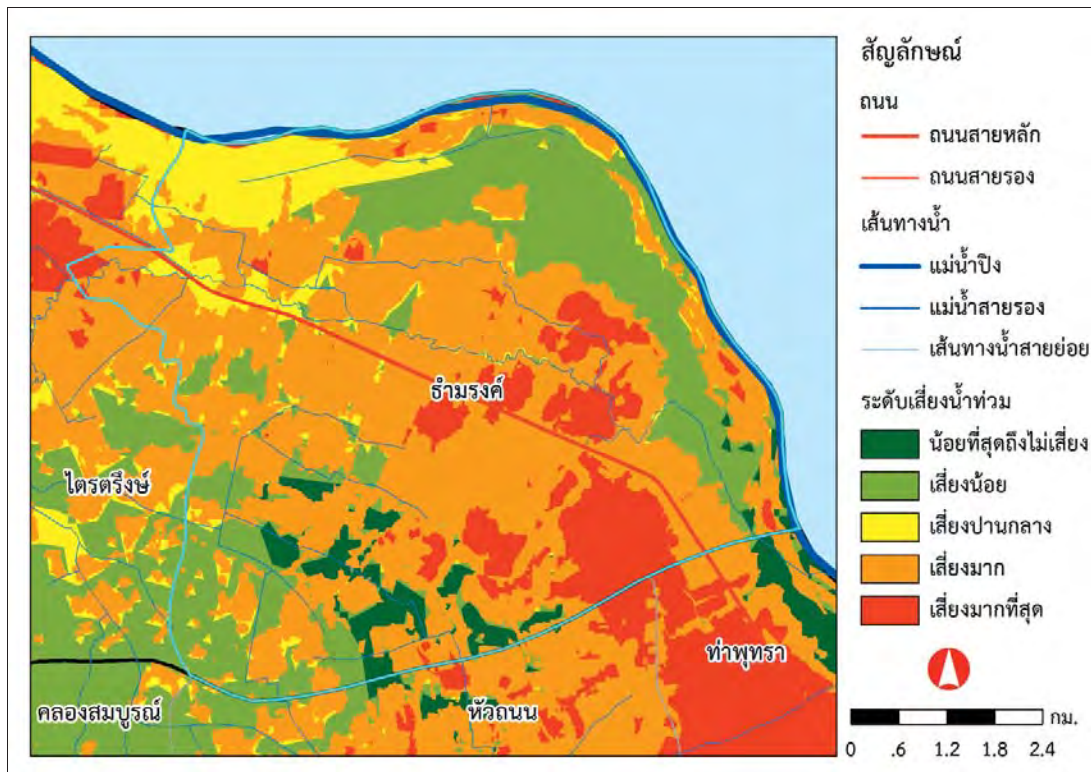
ภาพ 74 ระดับเสี่ยงน้ำท่วมและเสี่ยงแล้ง ตำบลวังทอง



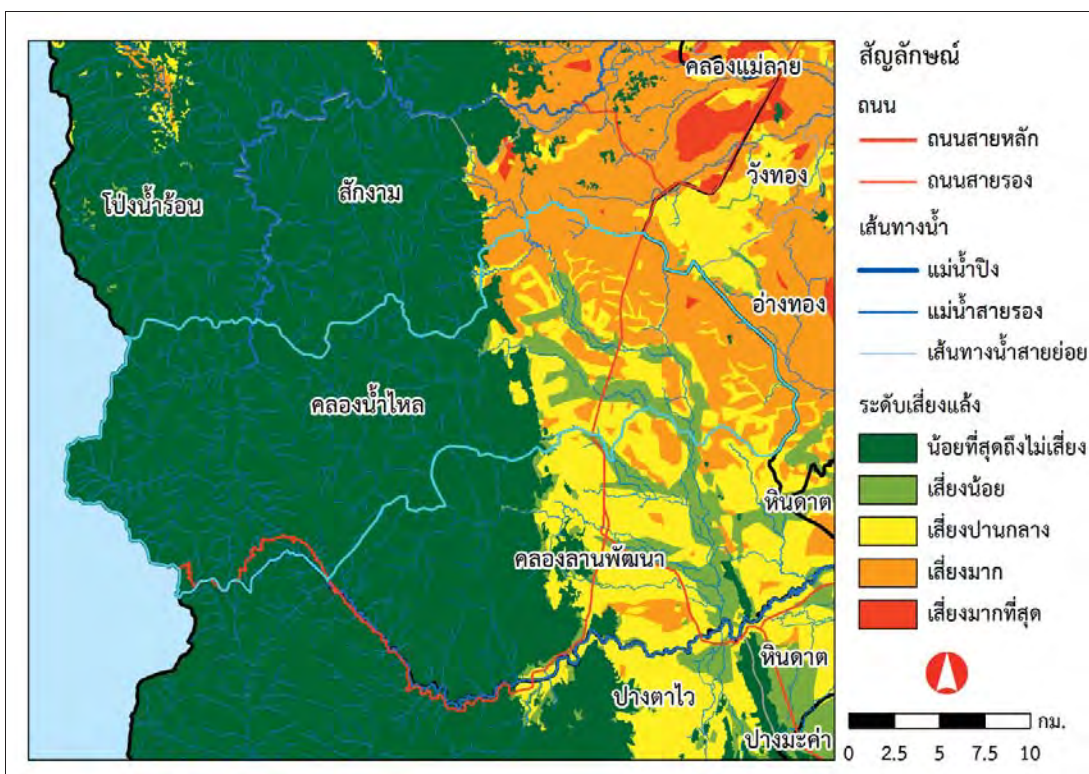
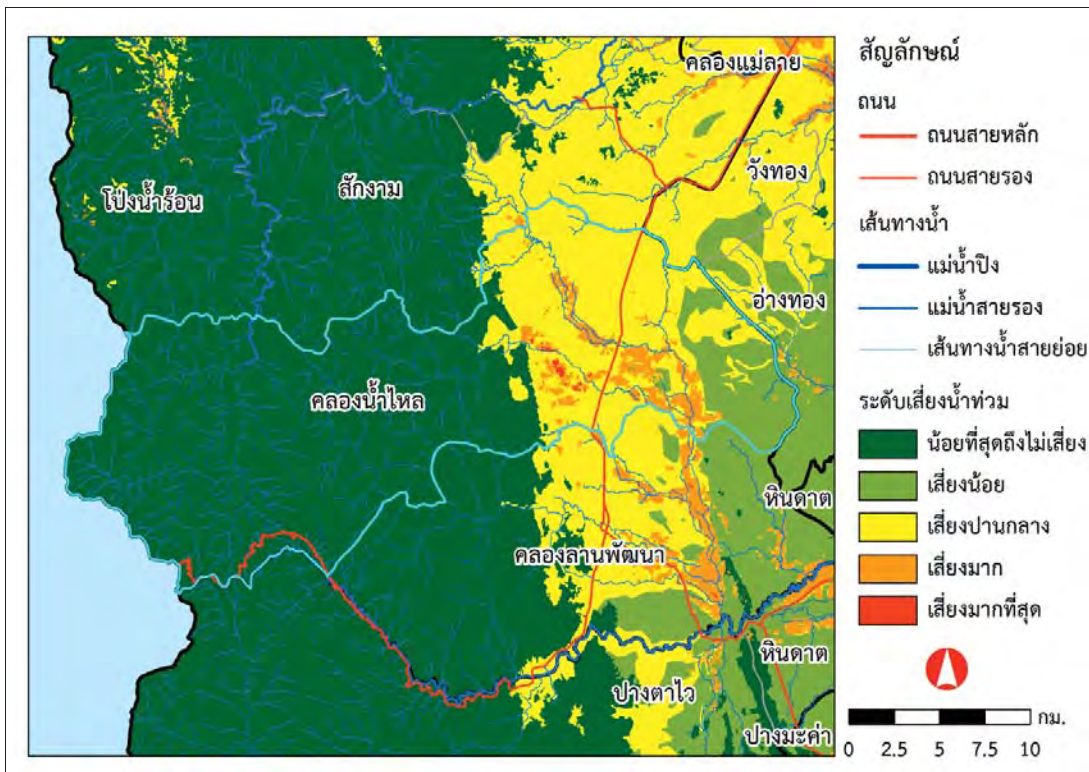
ภาพ 75 ระดับเสี่ยงน้ำท่วมและเสี่ยงแล้ง ตำบลท่าขุนราม



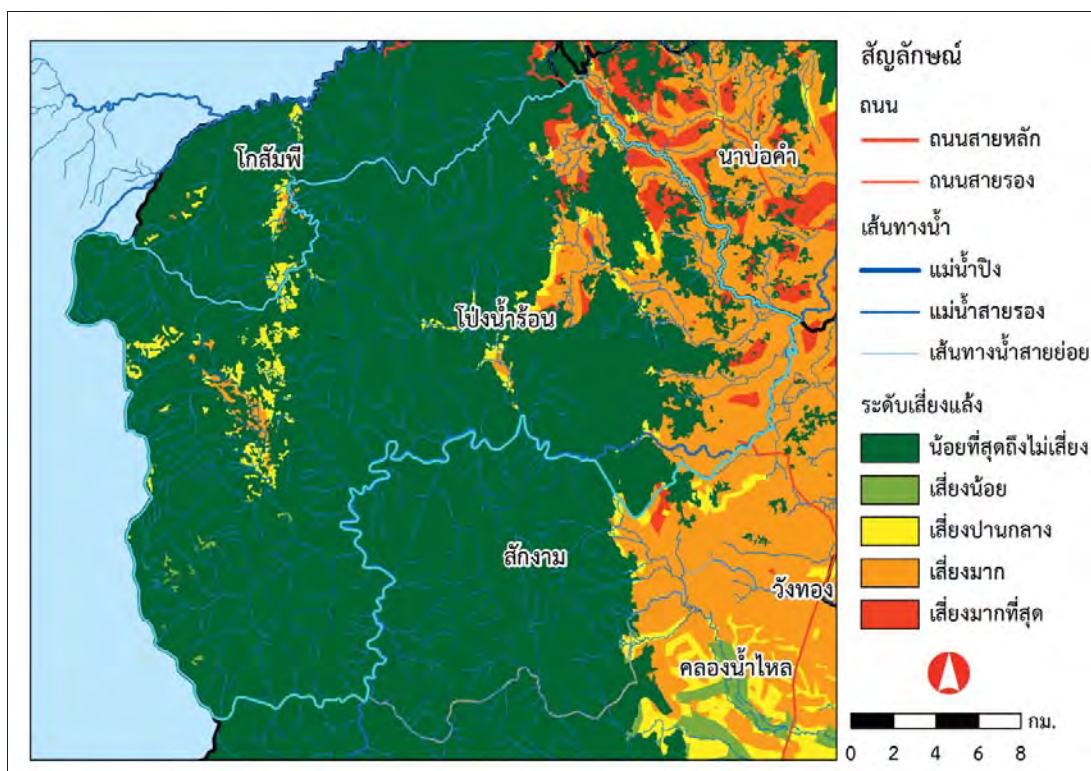
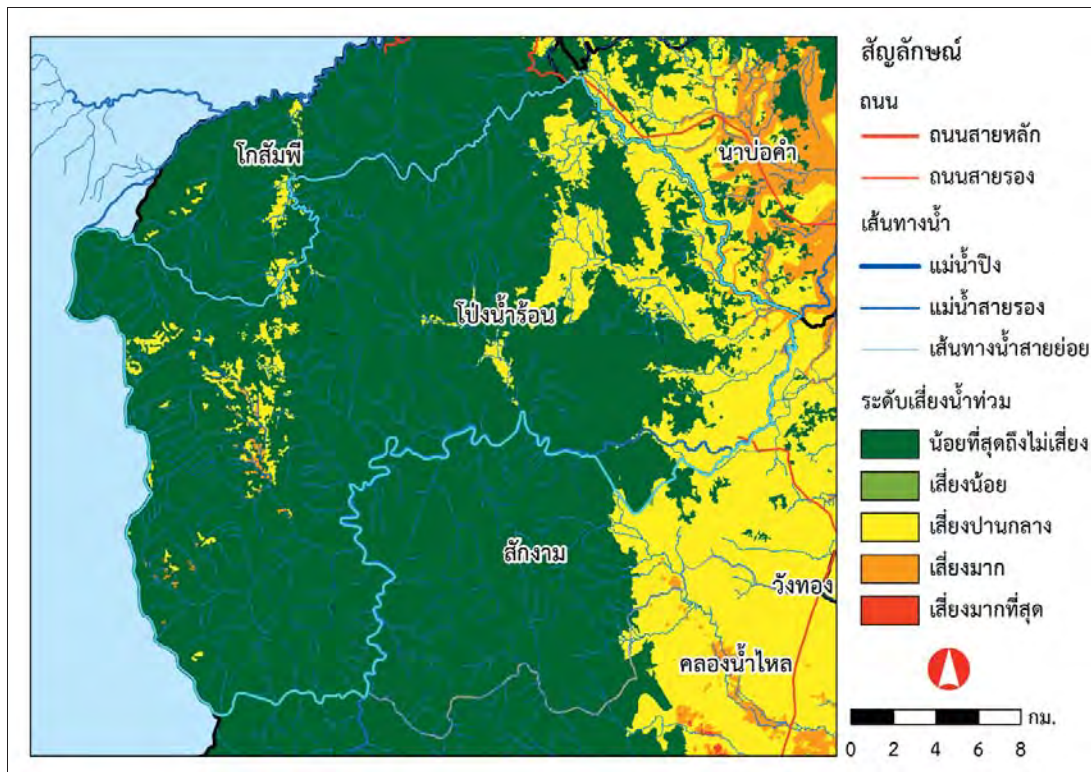
ภาพ 76 ระดับเสี่ยงน้ำท่วมและเสี่ยงแล้ง ตำบลคลองแม่ลาย



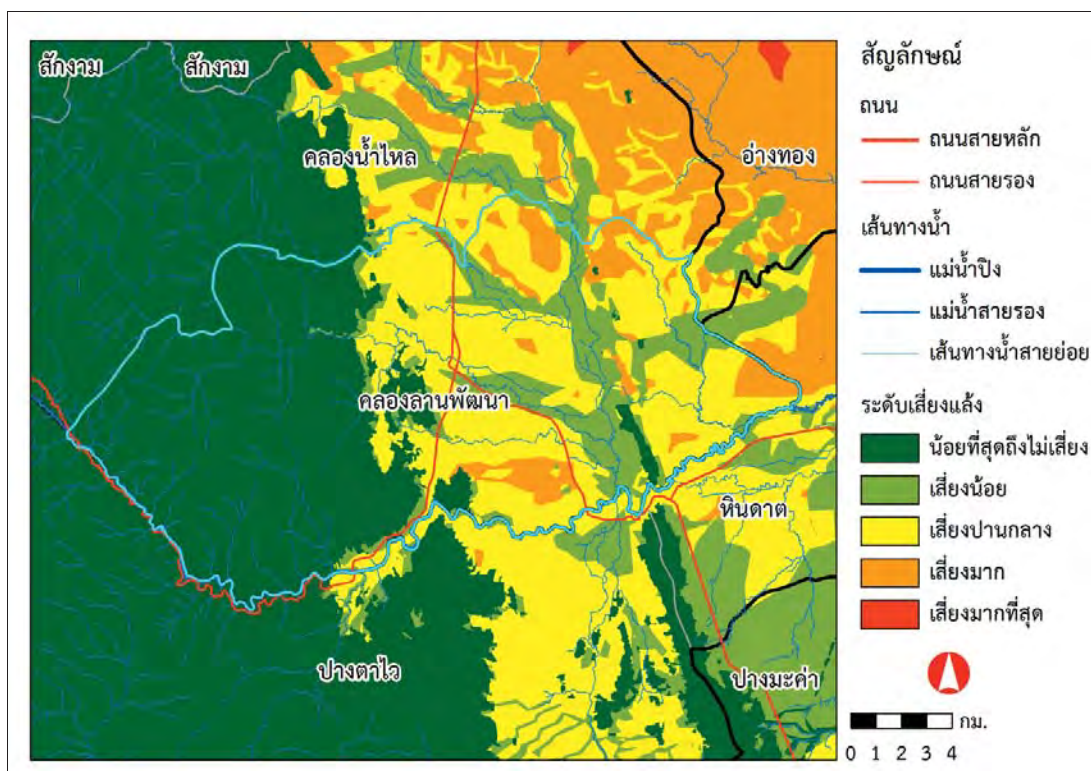
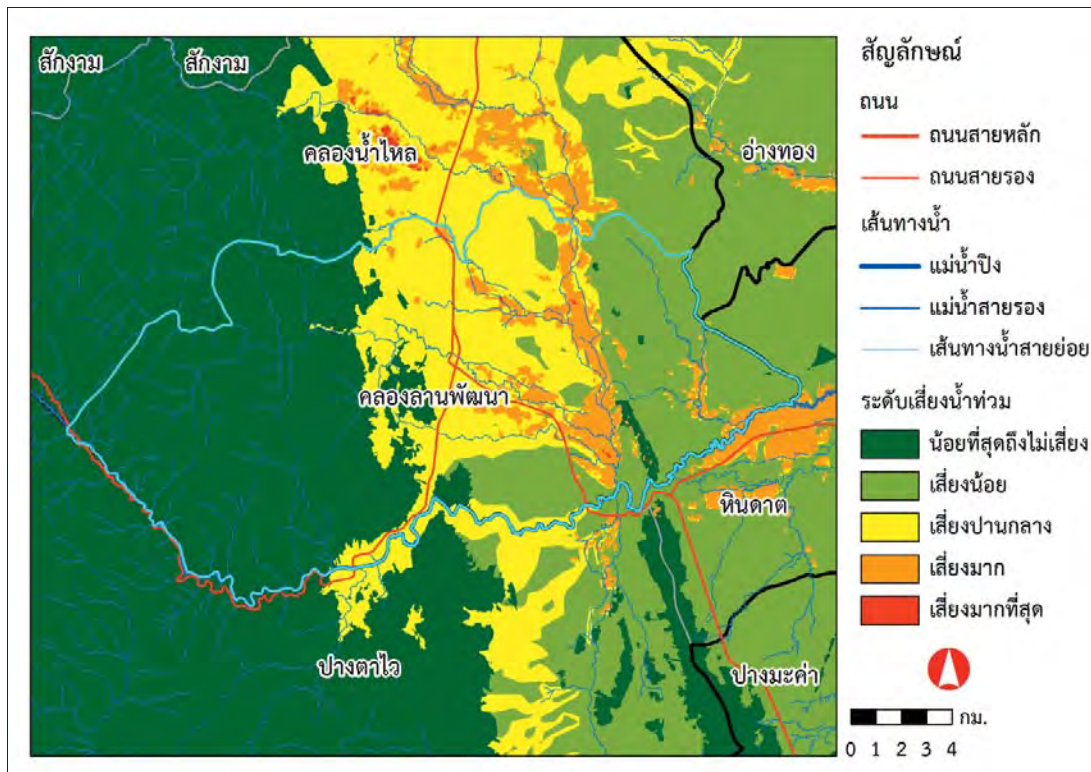
ภาพ 77 ระดับเสี่ยงน้ำท่วมและเสี่ยงแล้ง ตำบลอำมรงค์



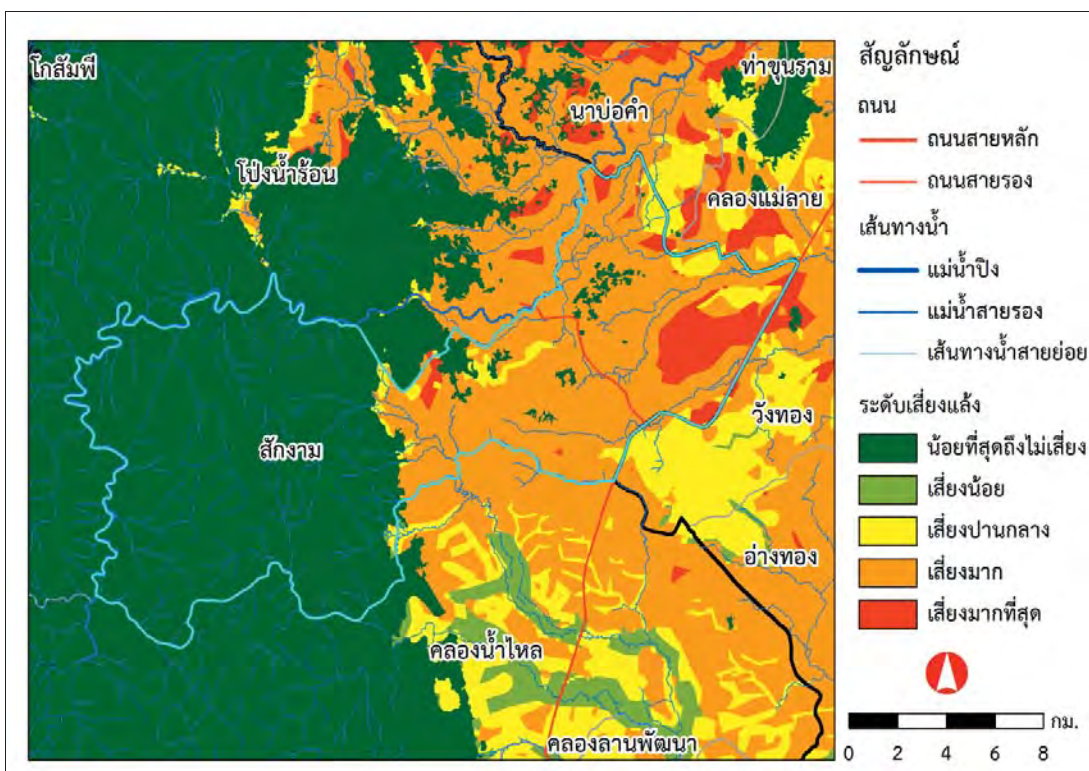
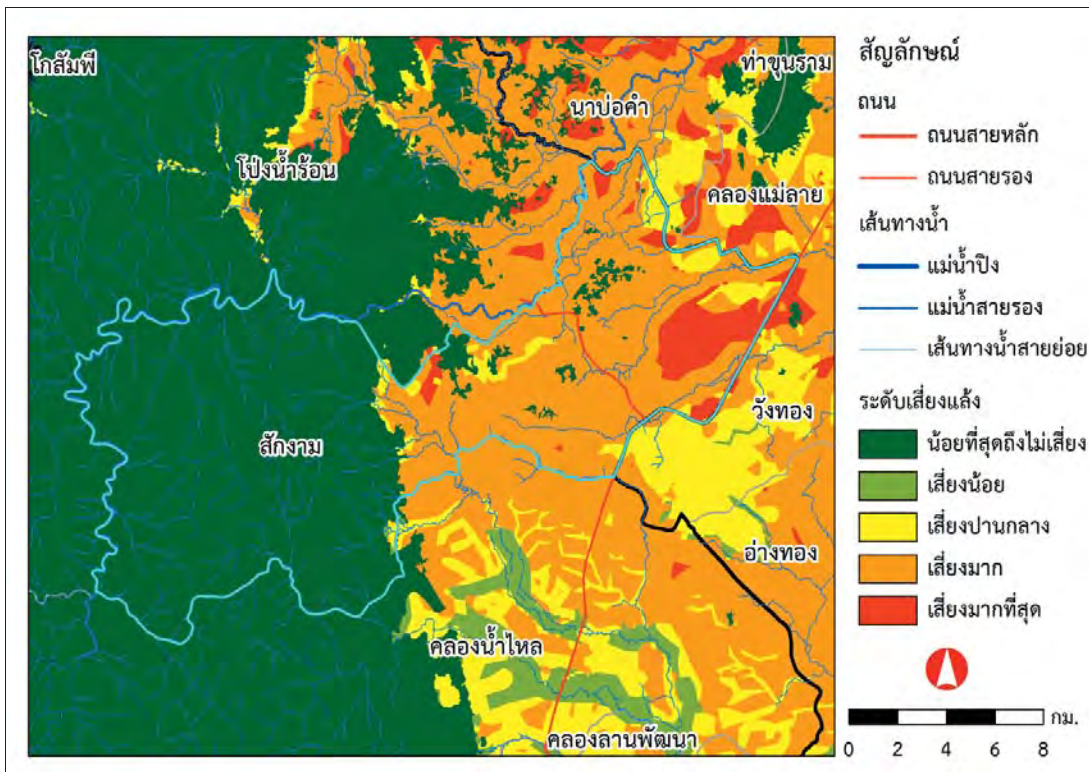
ภาพ 78 ระดับเสี่ยงน้ำท่วมและเสี่ยงแล้ง ตำบลคลองน้ำไหล



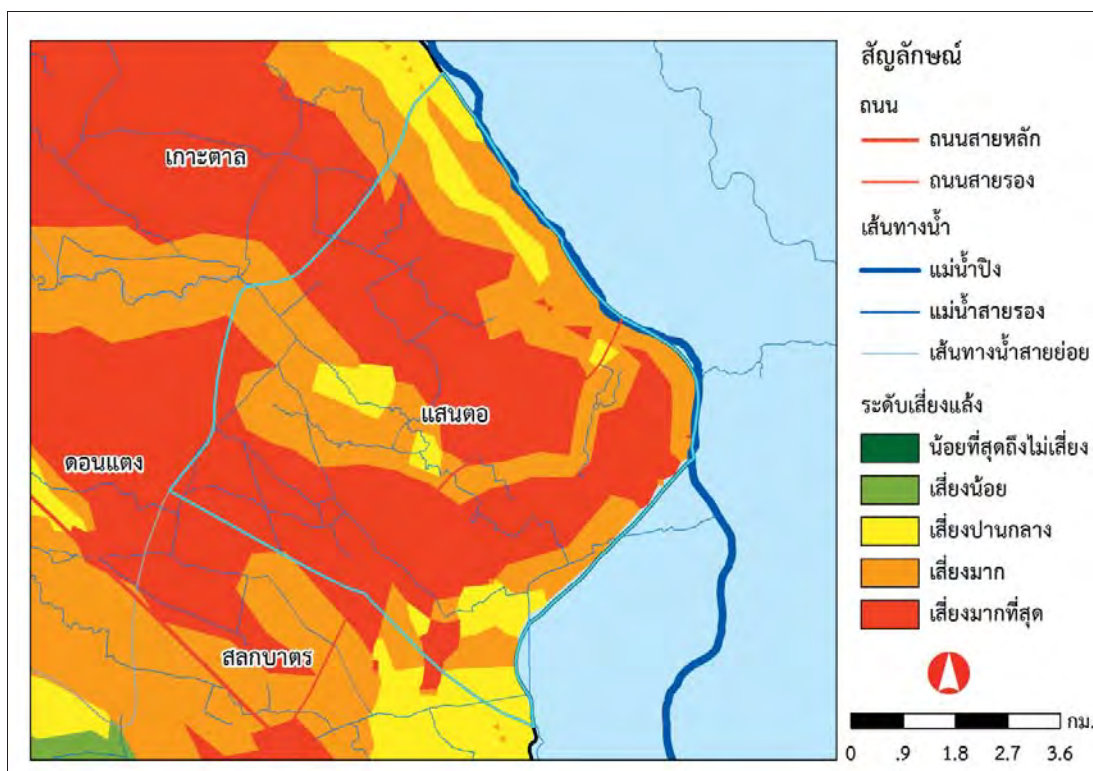
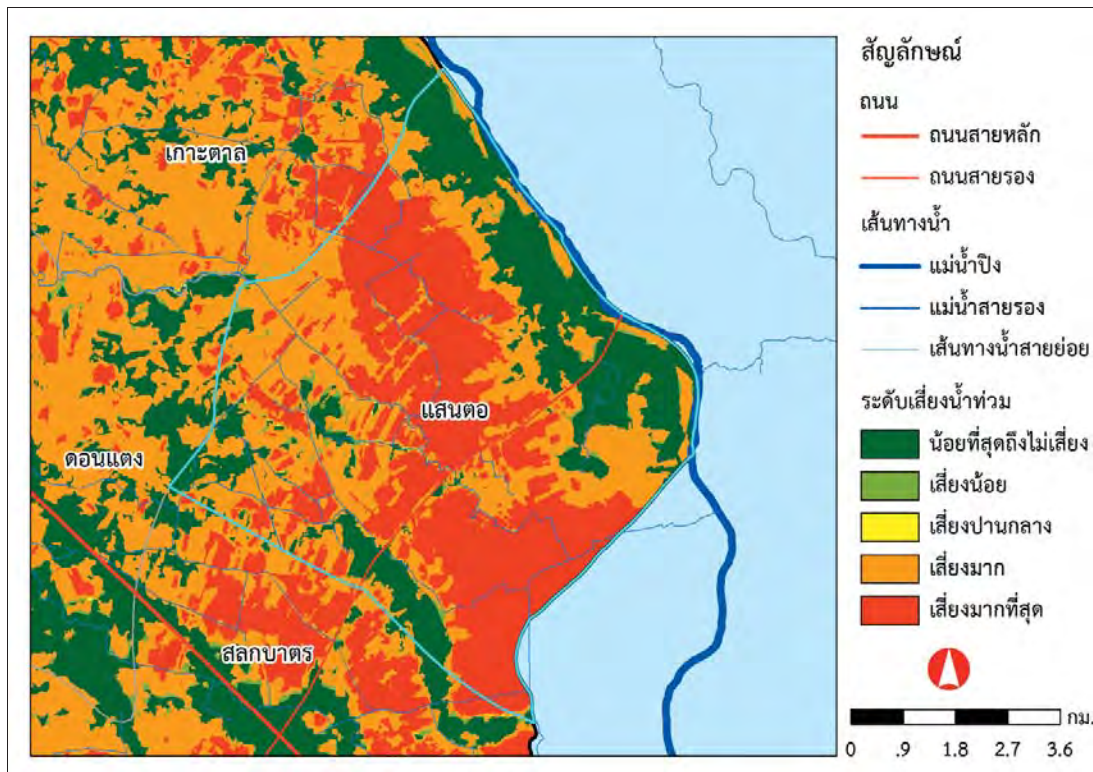
ภาพ 79 ระดับเสี่ยงน้ำท่วมและเสี่ยงแล้ง ตำบลปองน้ำร้อน



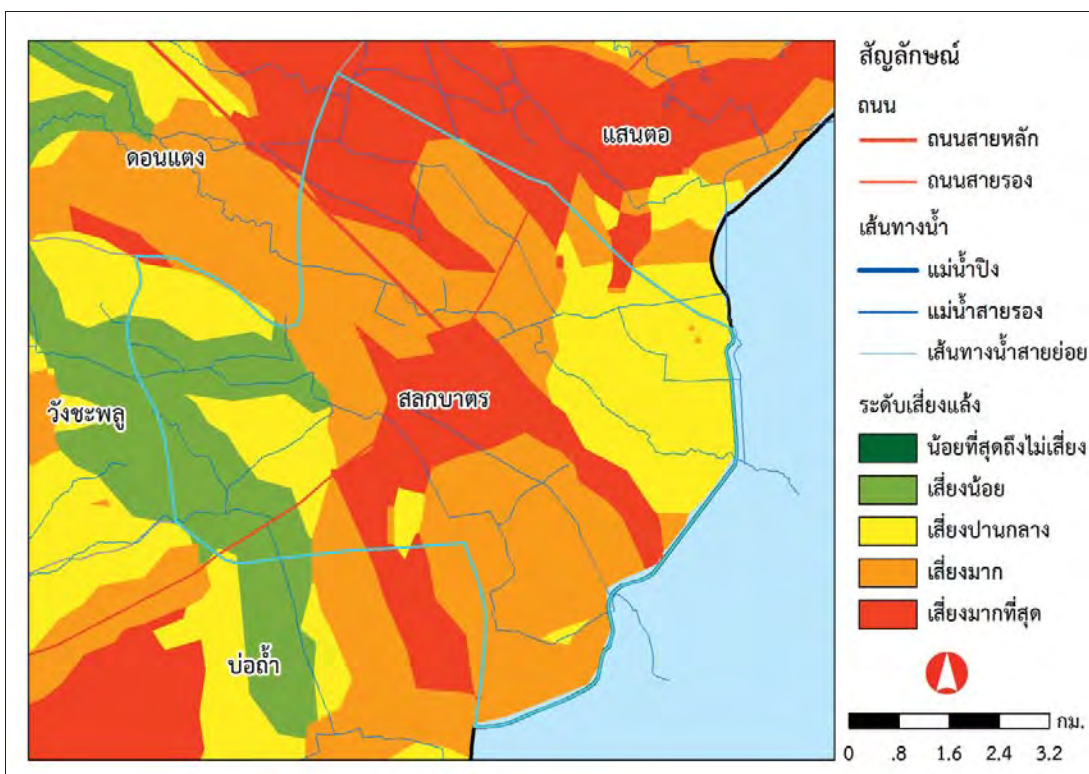
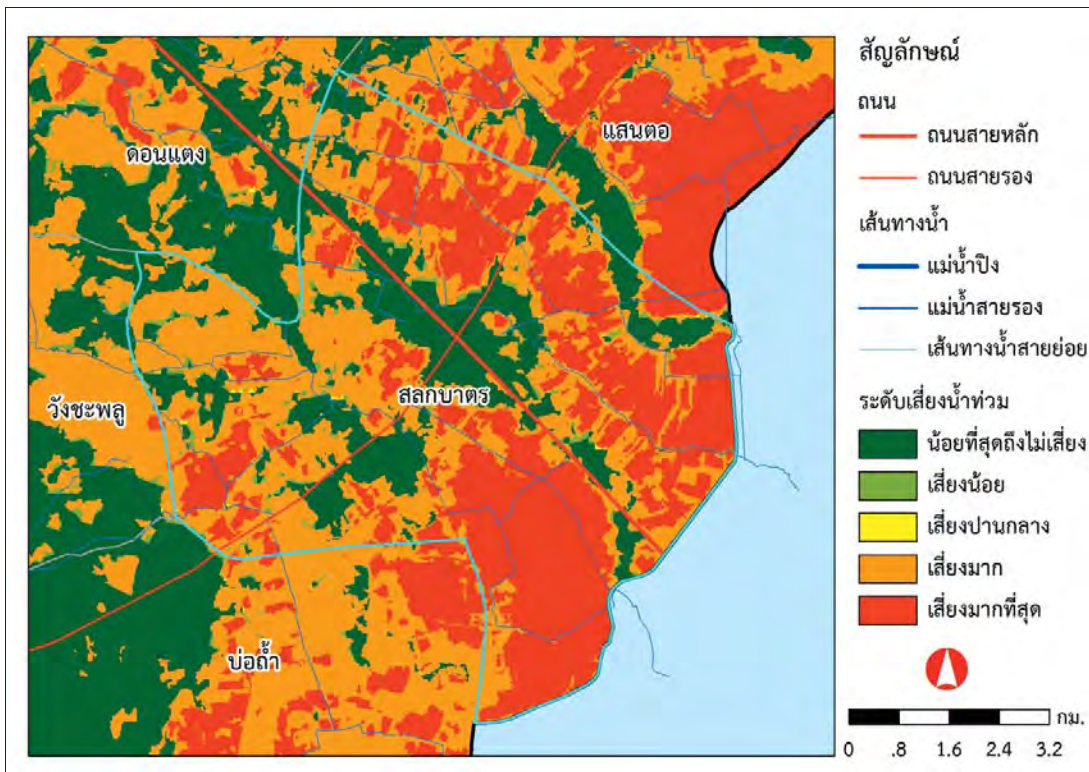
ภาพ 80 ระดับเสี่ยงน้ำท่วมและเสี่ยงแล้ง ตำบลคลองลานพัฒนา



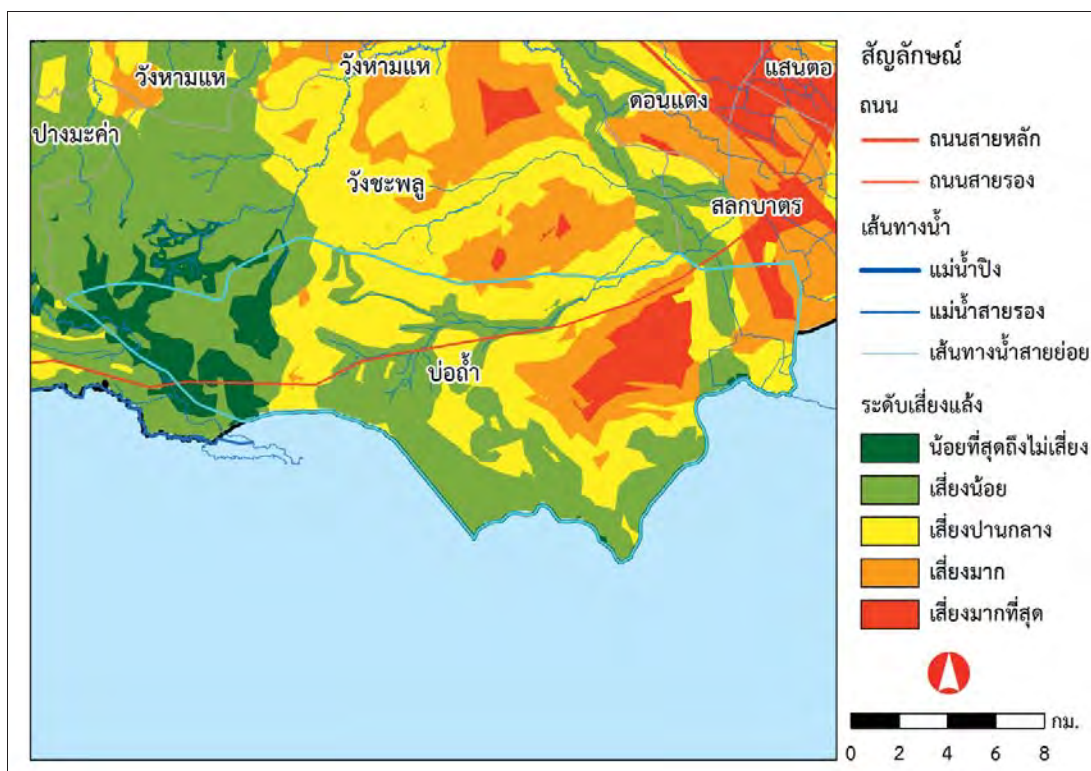
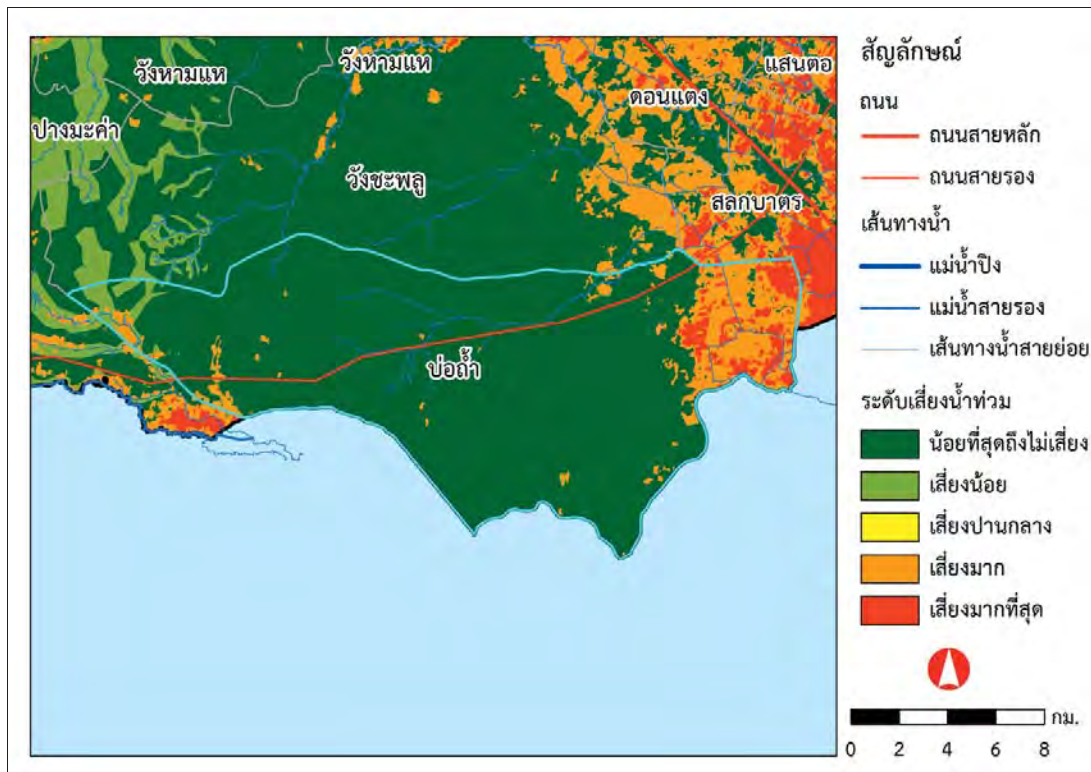
ภาพ 81 ระดับเสี่ยงน้ำท่วมและเสี่ยงแล้ง ตำบลสังขาม



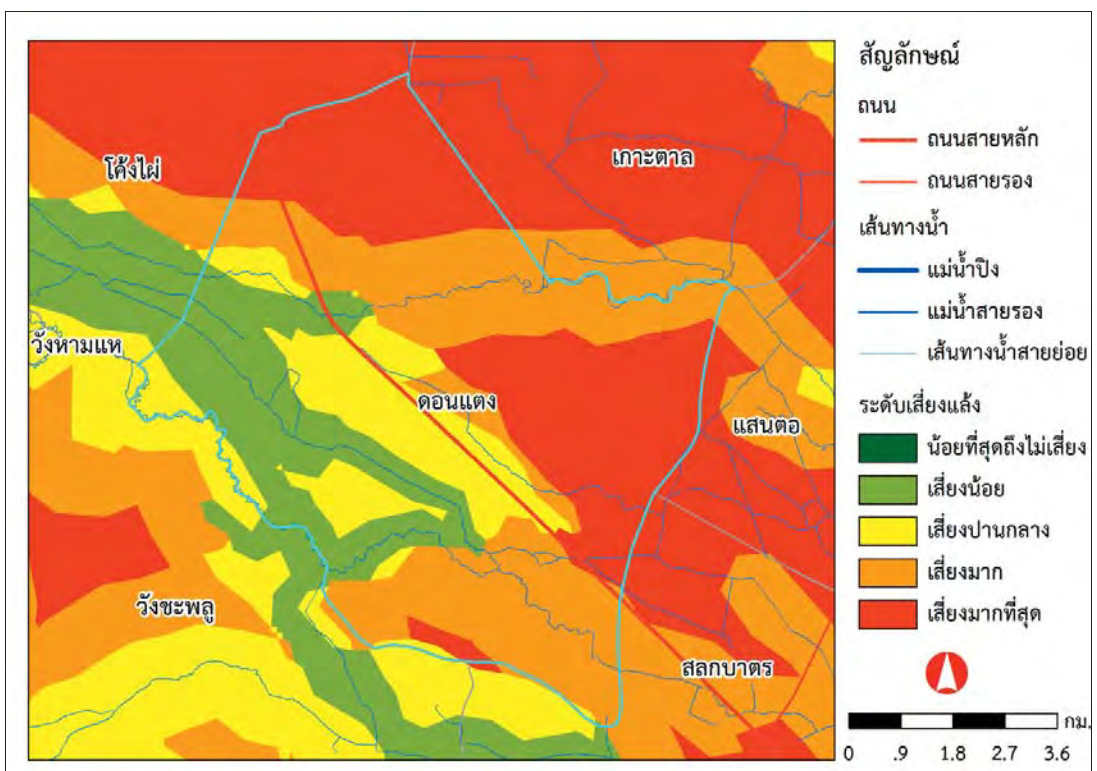
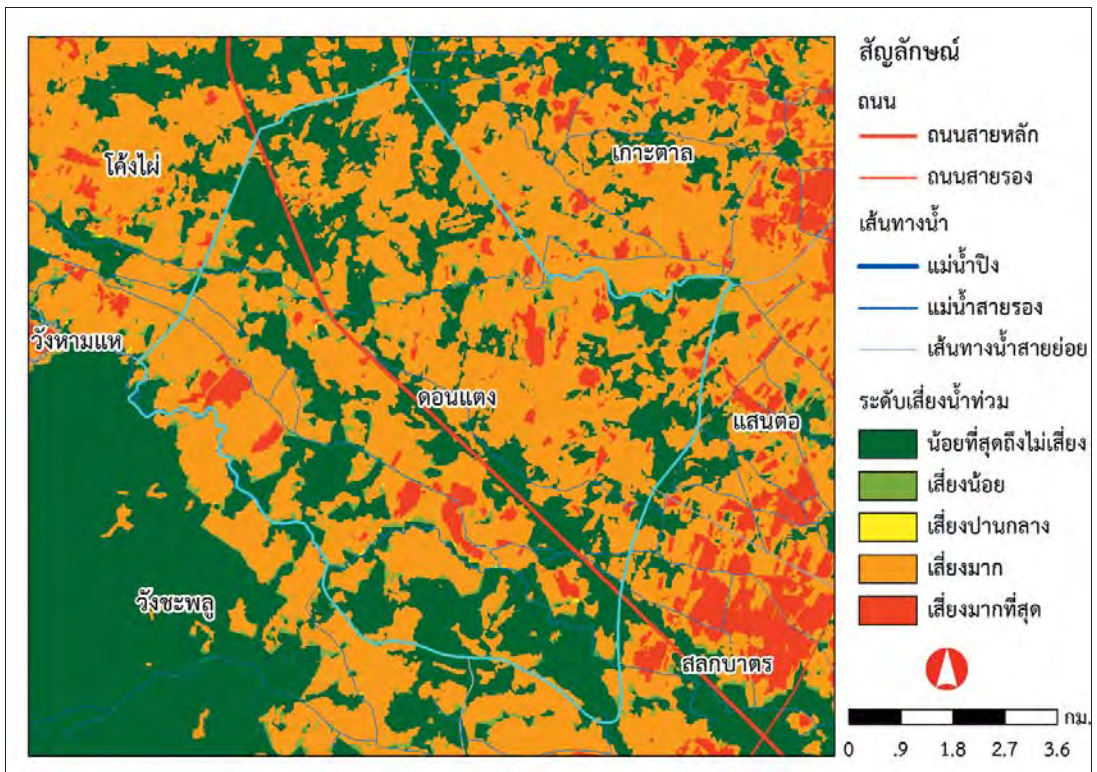
ภาพ 82 ระดับเสี่ยงน้ำท่วมและเสี่ยงแล้ง ตำบลแสนตอ



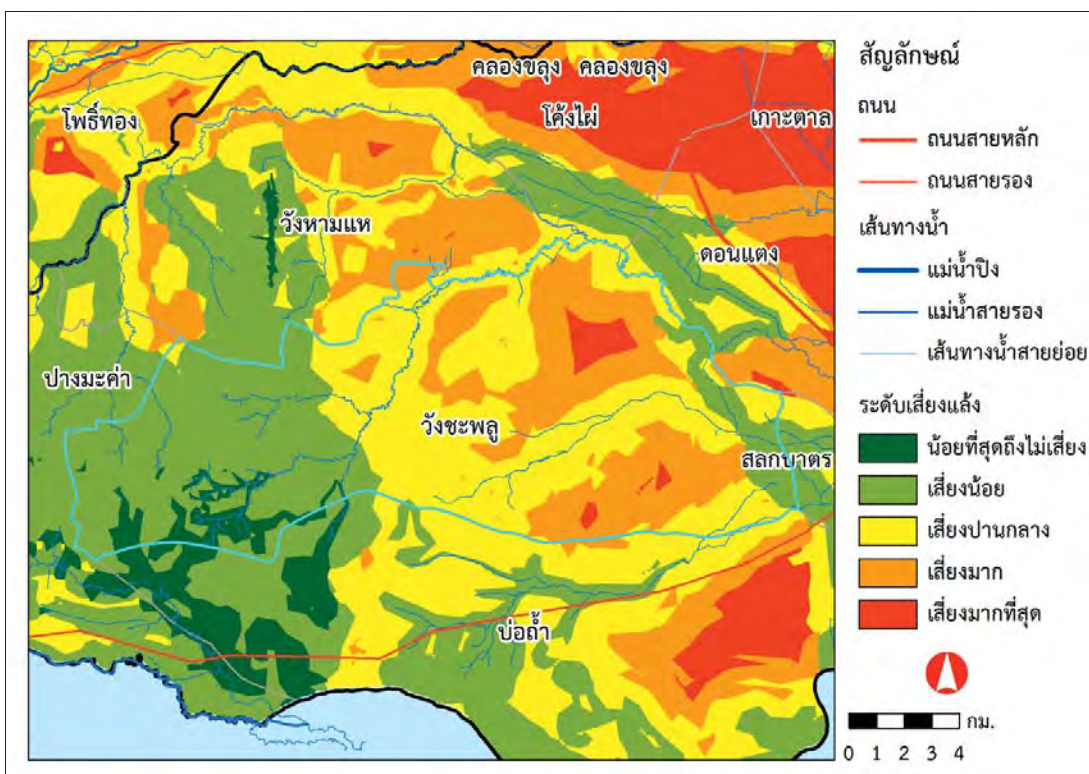
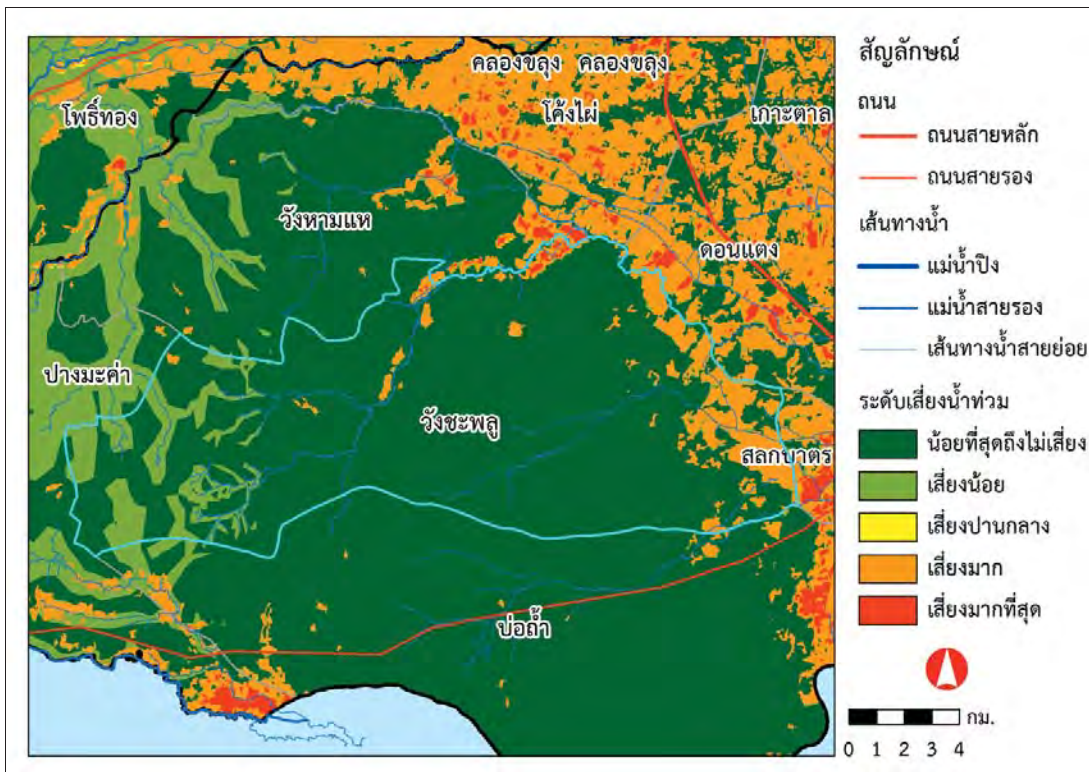
ภาพ 83 ระดับเสี่ยงน้ำท่วมและเสี่ยงแล้ง ตำบลสลักขาม



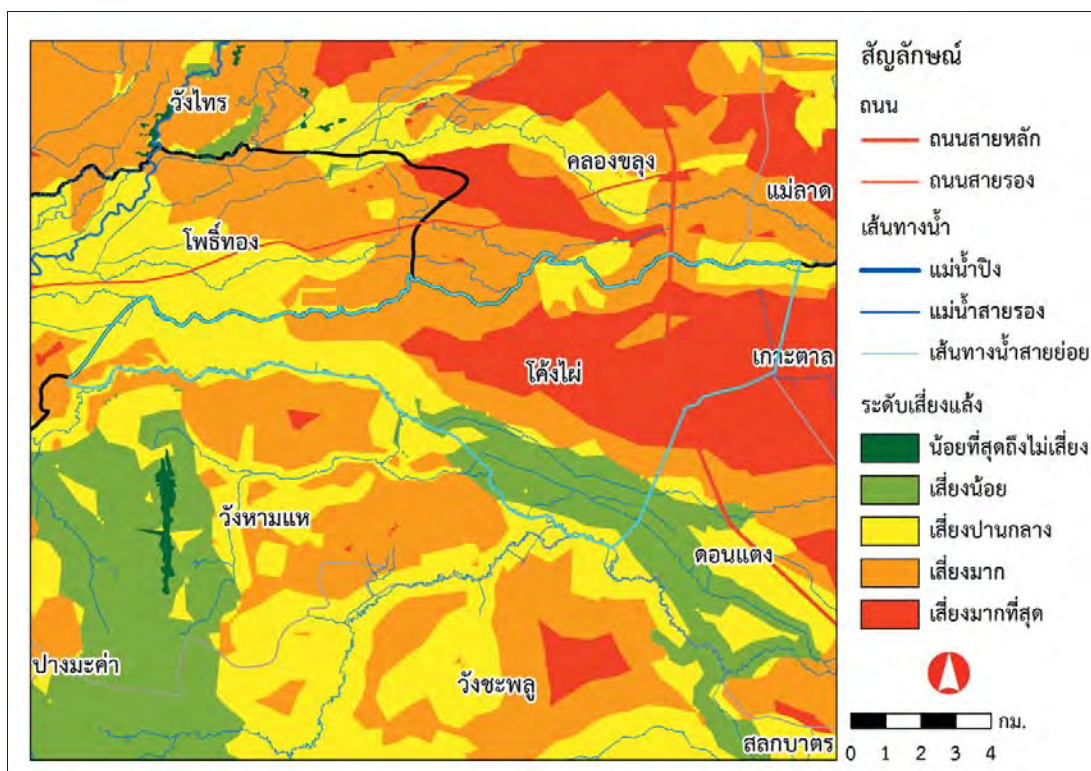
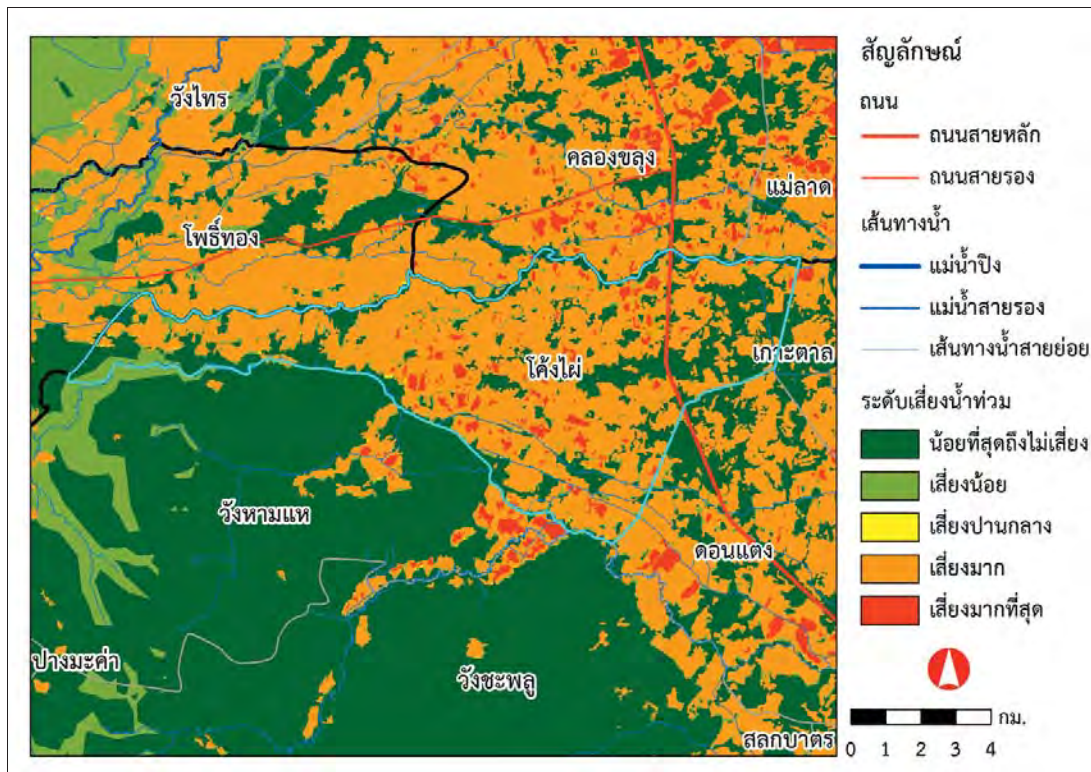
ภาพ 84 ระดับเสี่ยงน้ำท่วมและเสี่ยงแล้ง ตำบลบ่อแก้ว



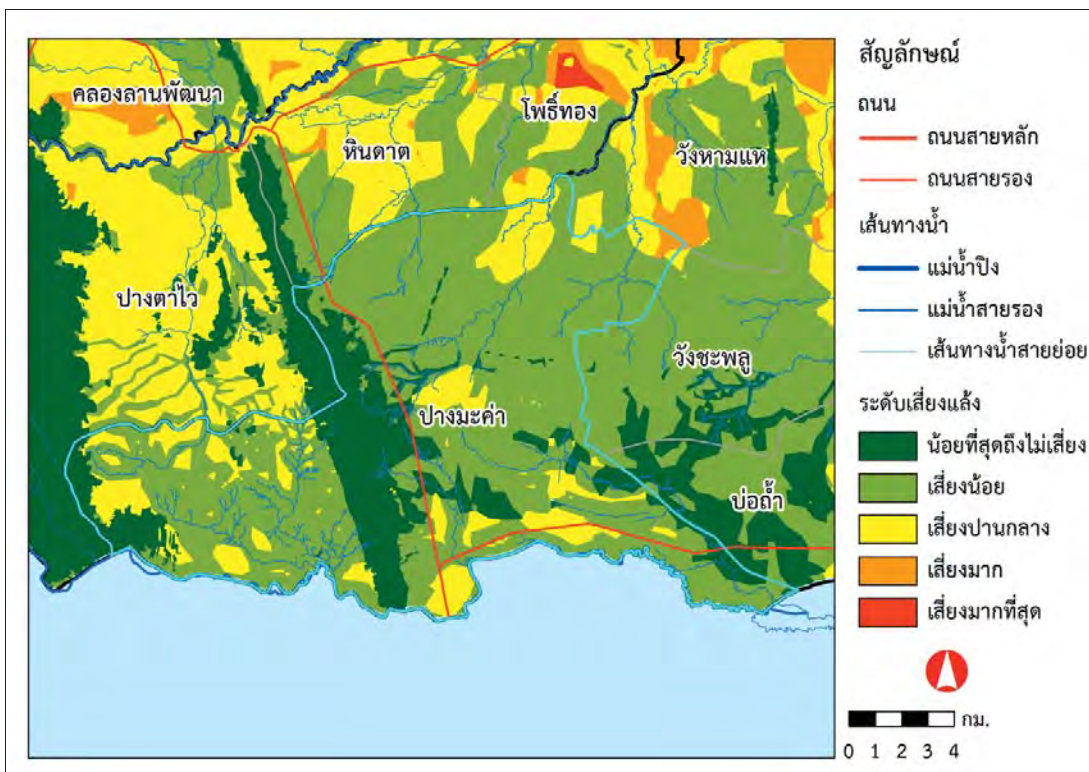
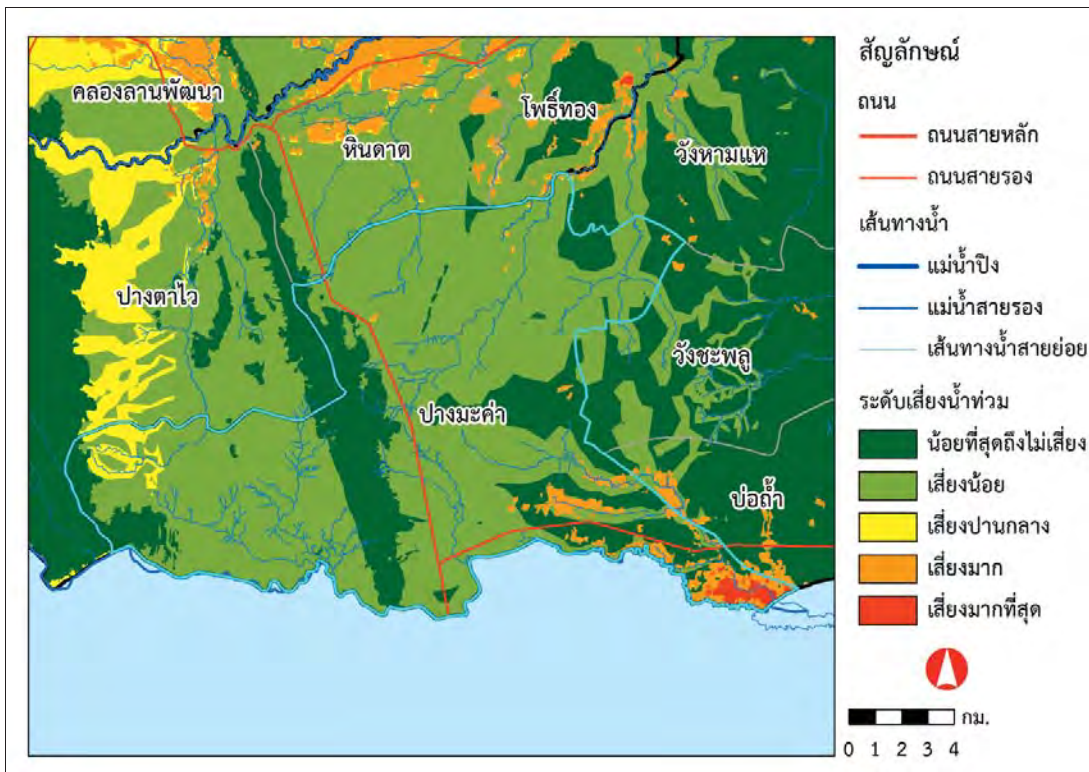
ภาพ 85 ระดับเสี่ยงน้ำท่วมและเสี่ยงแล้ง ตำบลดอนแดง



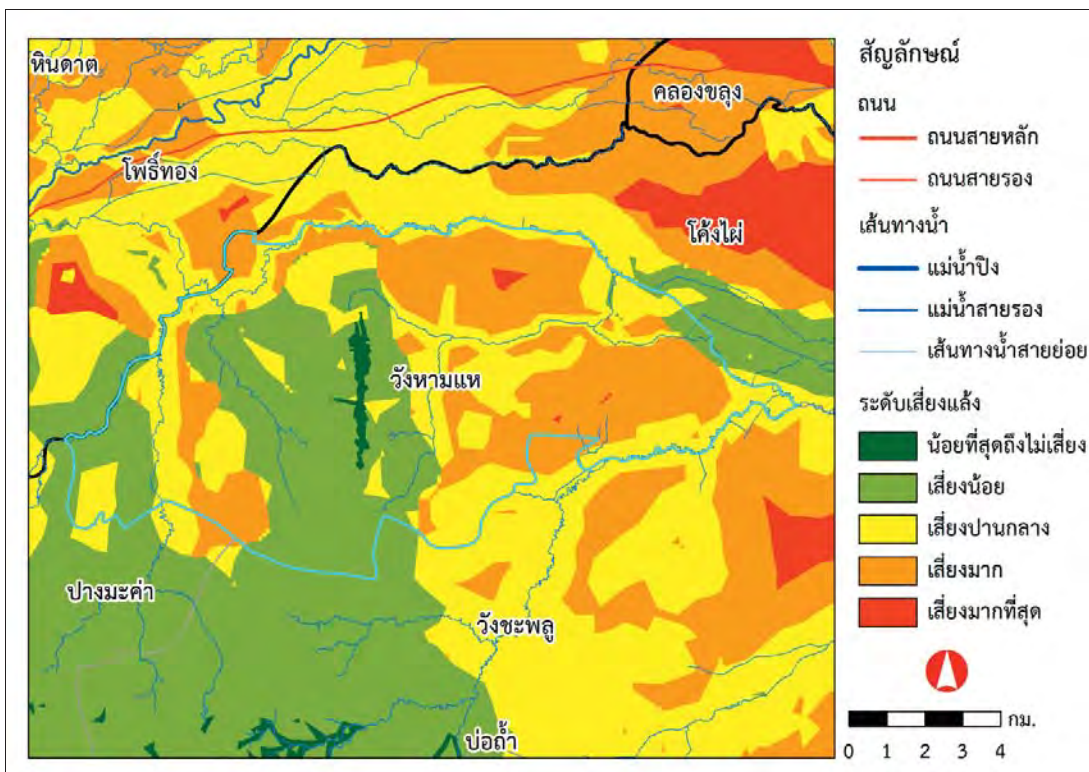
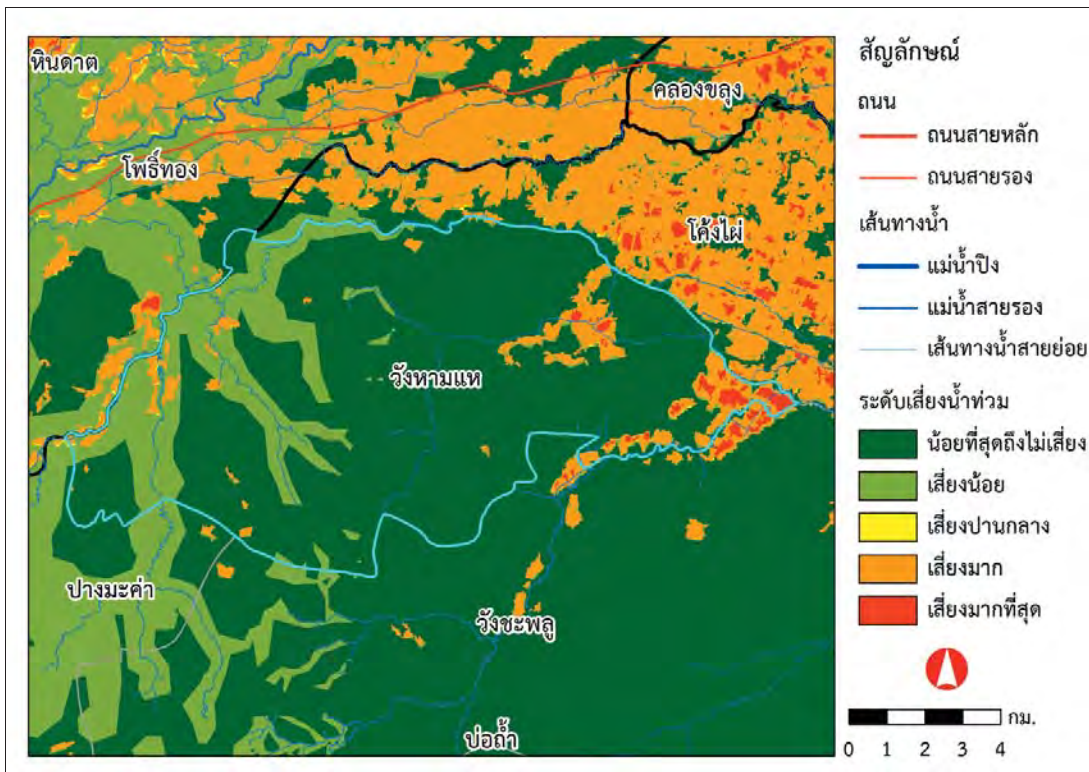
ภาพ 86 ระดับเสี่ยงน้ำท่วมและเสี่ยงแล้ง ตำบลวังชะพลู



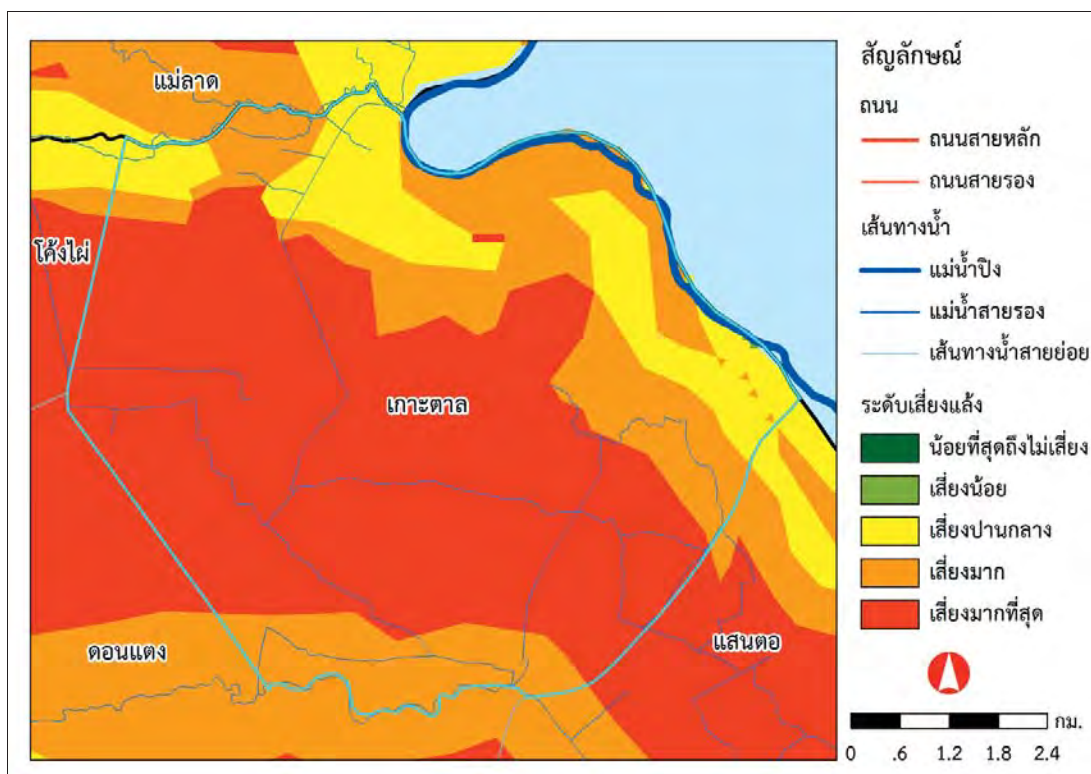
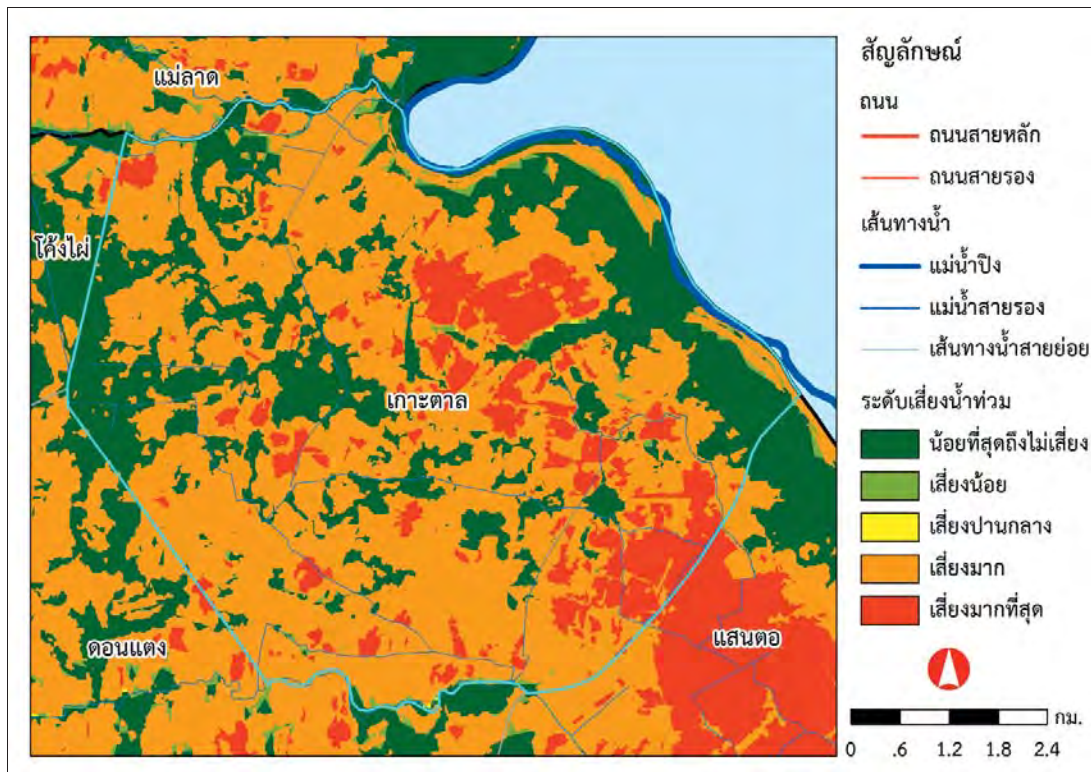
ภาพ 87 ระดับเสี่ยงน้ำท่วมและเสี่ยงแล้ง ตำบลโค้งไม้



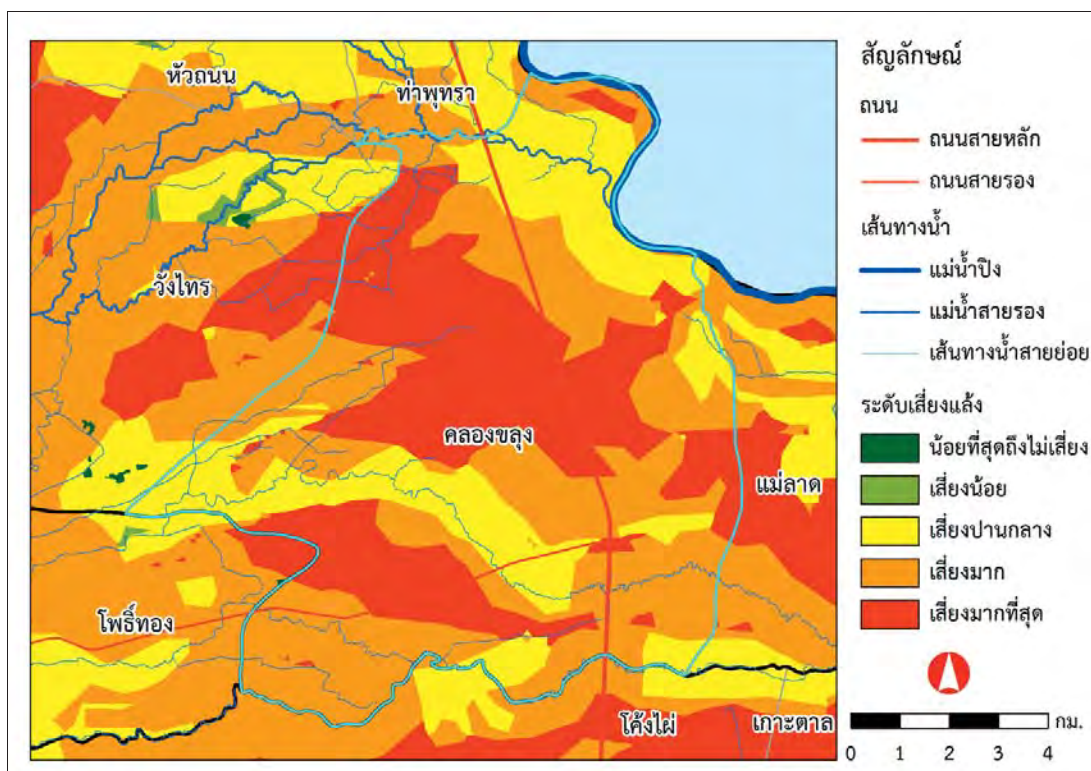
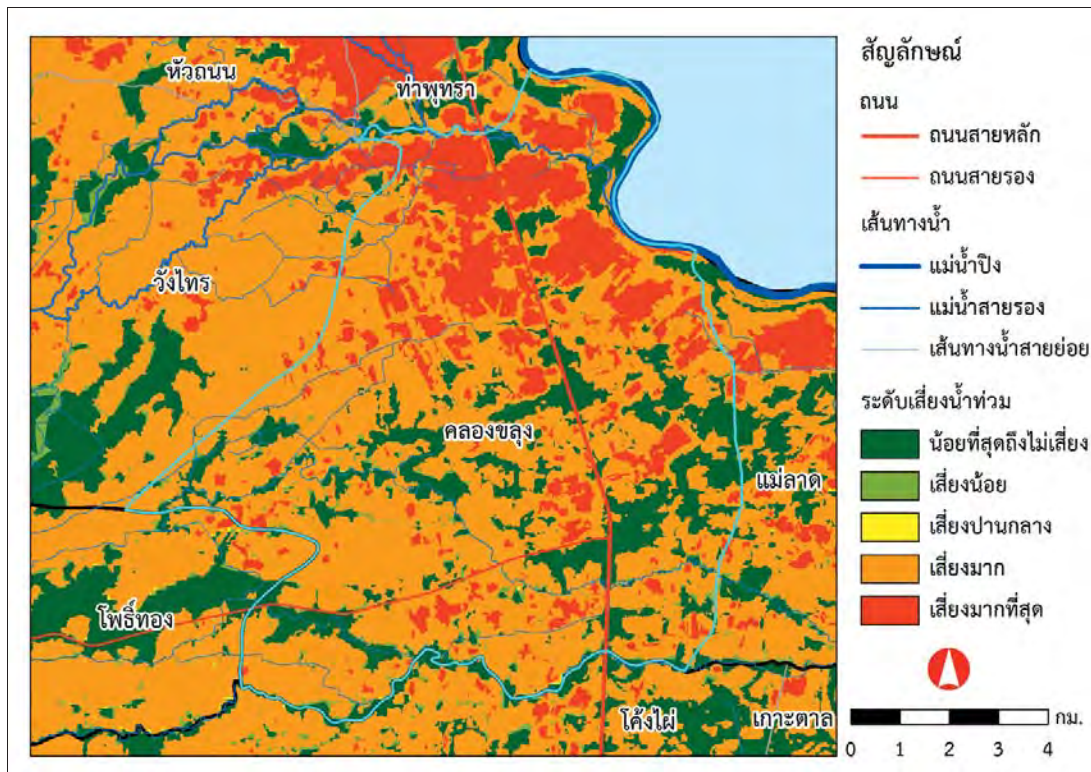
ภาพ 88 ระดับเสี่ยงน้ำท่วมและเสี่ยงแล้ง ตำบลปางมะค่า



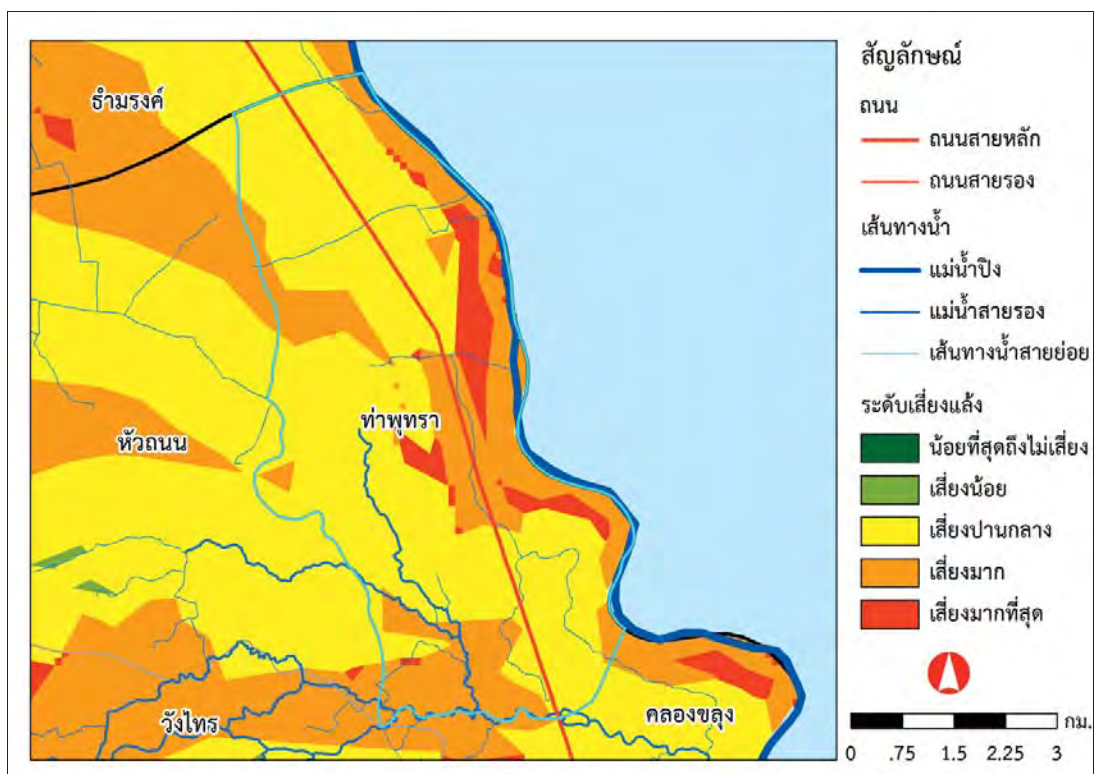
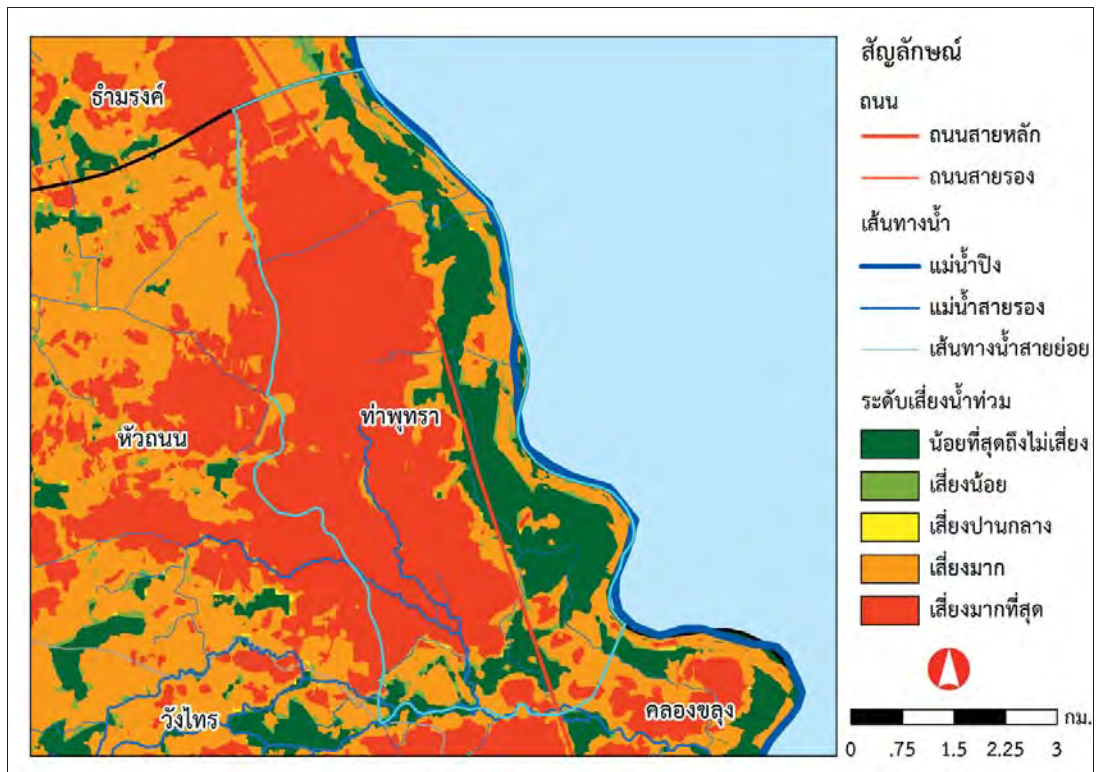
ภาพ 89 ระดับเสี่ยงน้ำท่วมและเสี่ยงแล้ง ตำบลวังหามแห



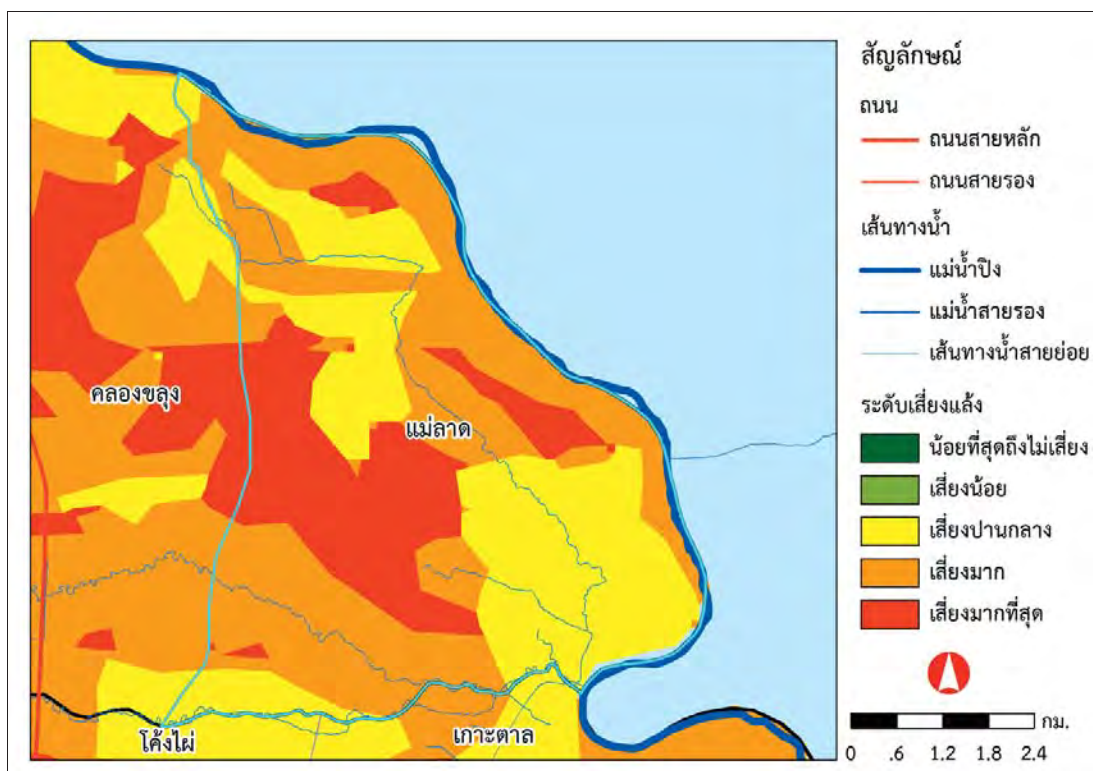
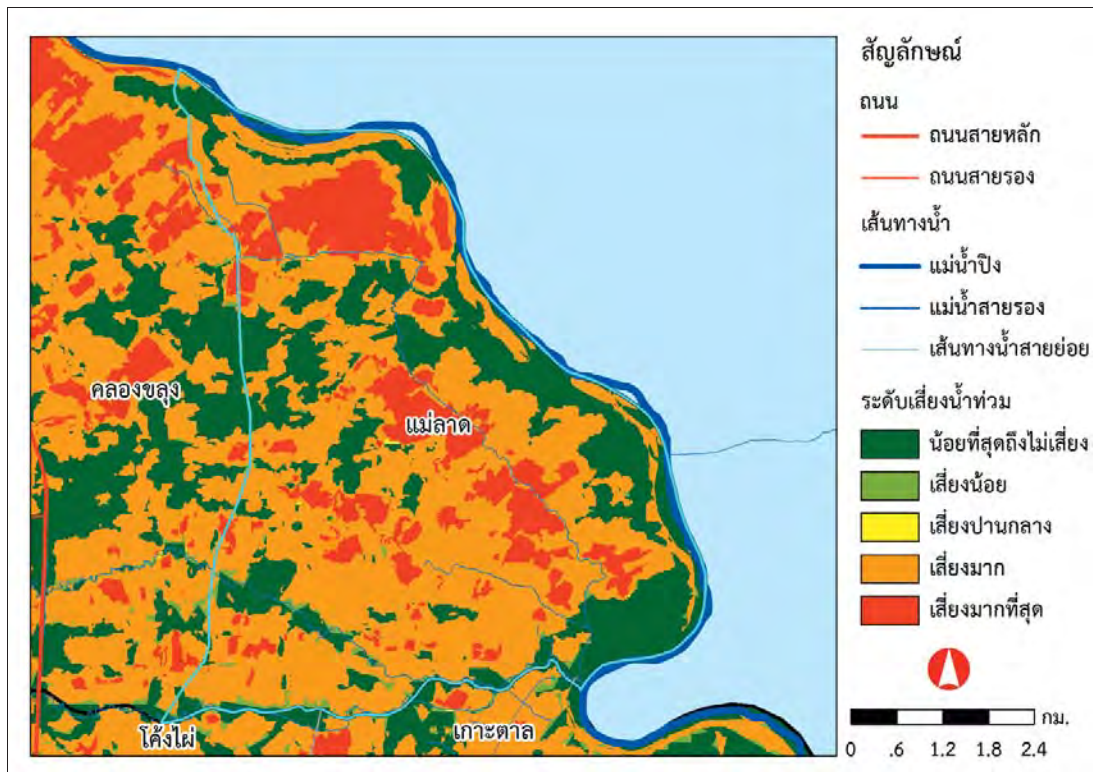
ภาพ 90 ระดับเสี่ยงน้ำท่วมและเสี่ยงแล้ง ตำบลเกาะताल



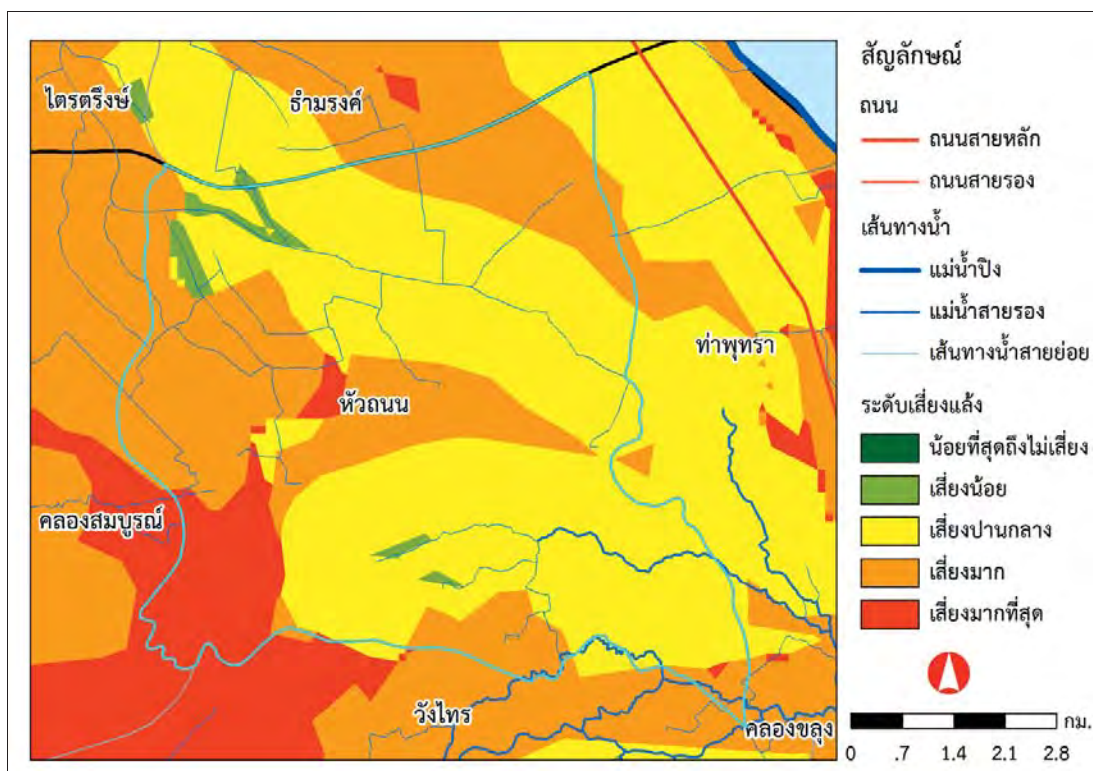
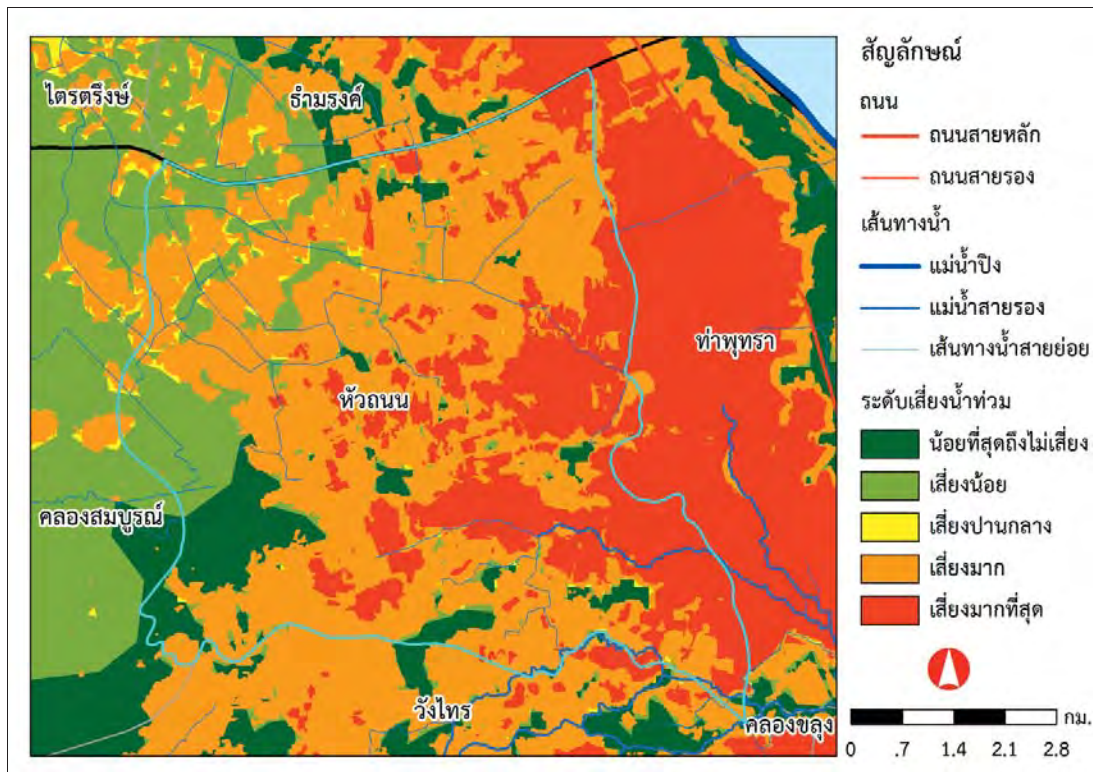
ภาพ 91 ระดับเสี่ยงน้ำท่วมและเสี่ยงแล้ง ตำบลคลองขลุง



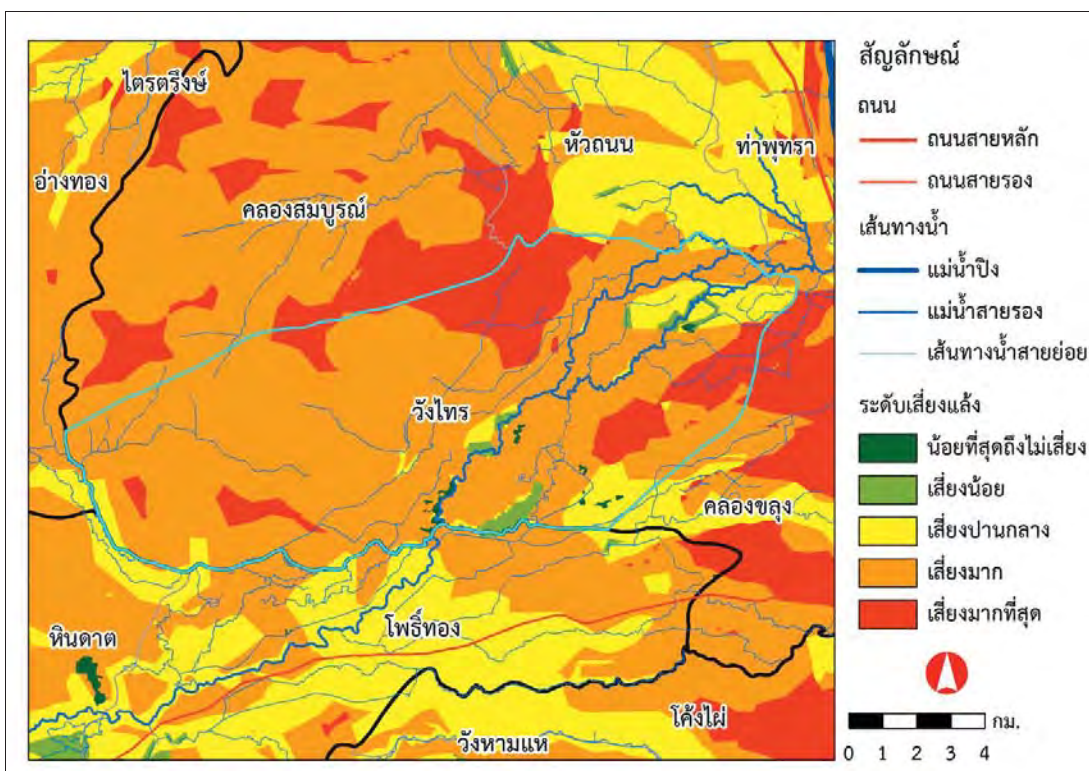
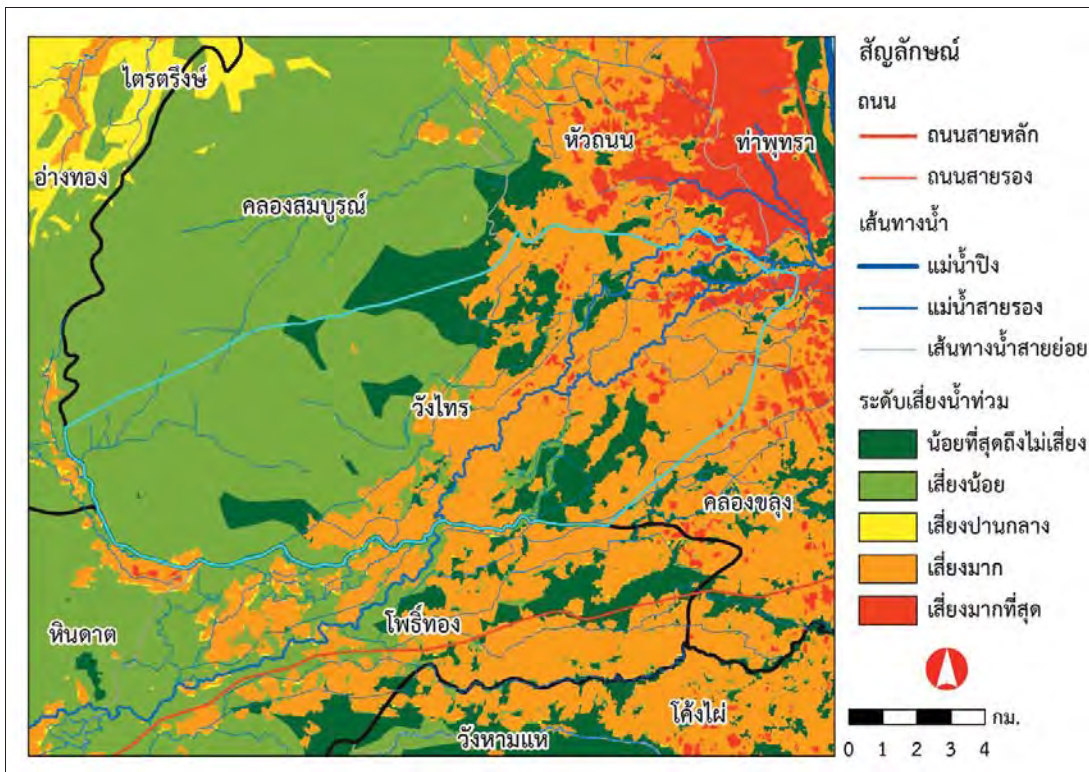
ภาพ 92 ระดับเสี่ยงน้ำท่วมและเสี่ยงแล้ง ตำบลท่าพุทรา



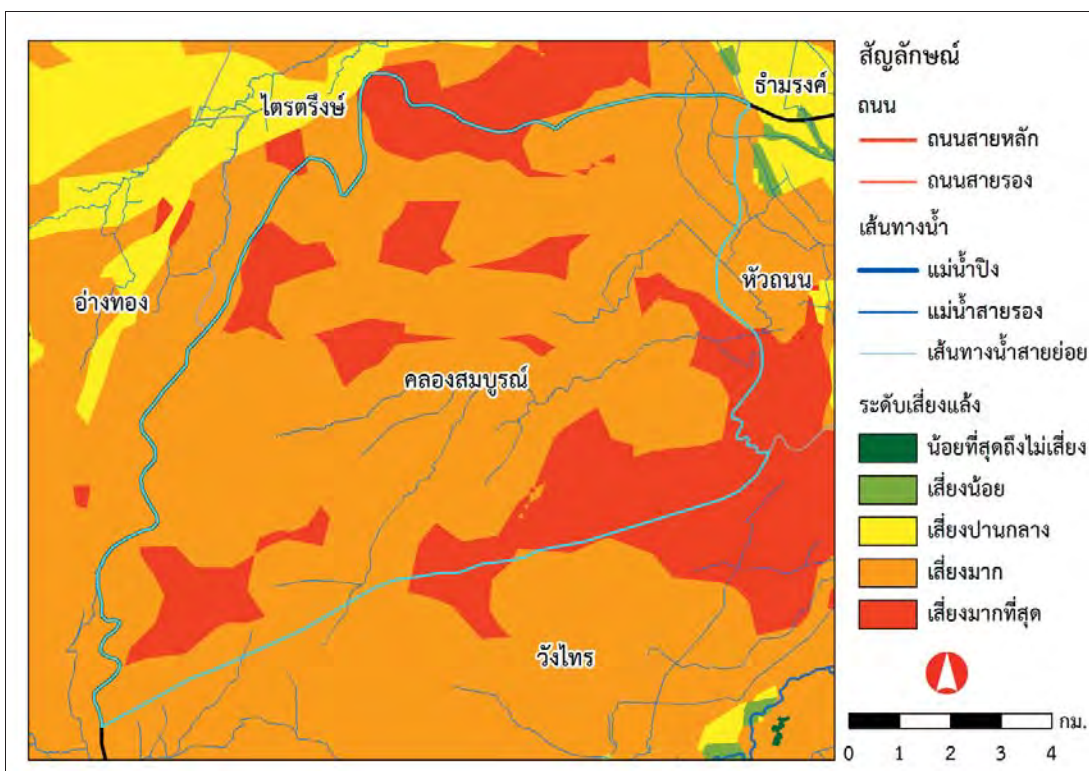
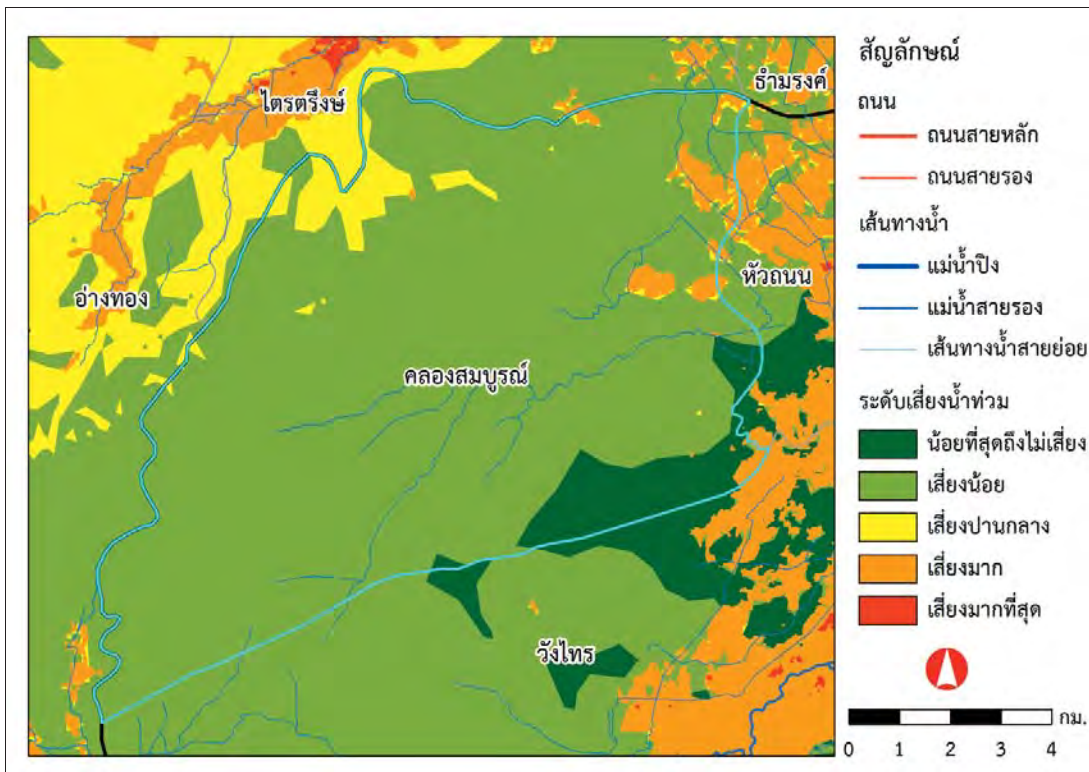
ภาพ 93 ระดับเสี่ยงน้ำท่วมและเสี่ยงแล้ง ตำบลแม่ลาด



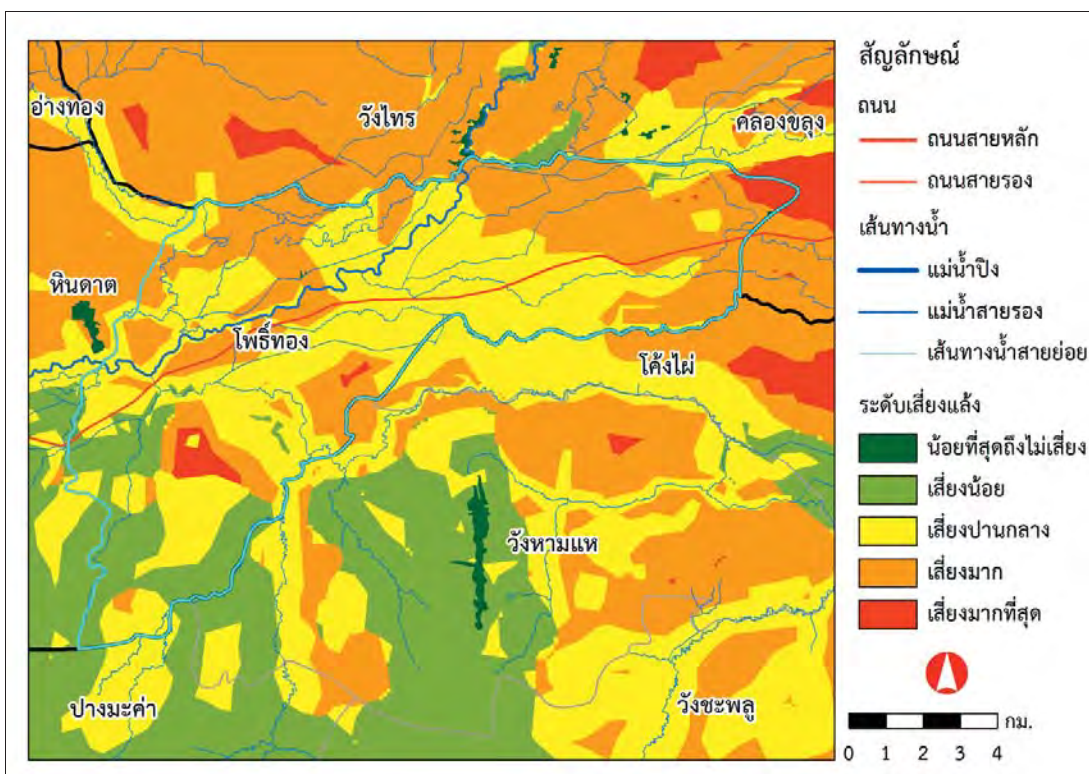
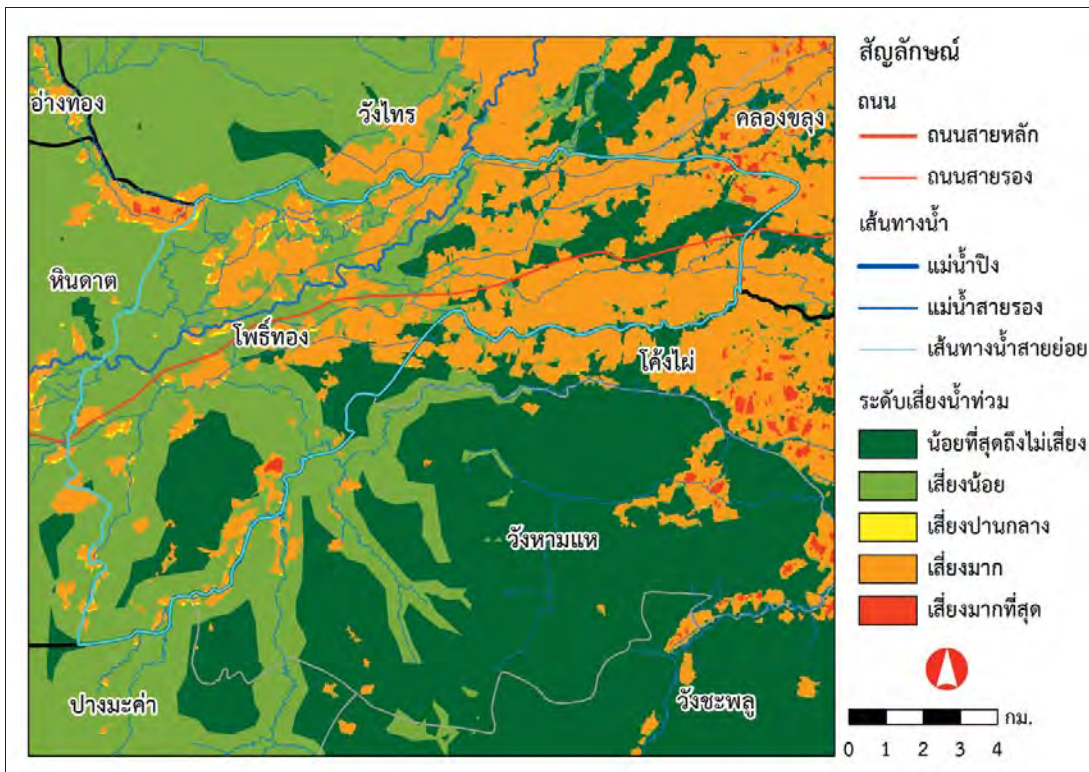
ภาพ 94 ระดับเสี่ยงน้ำท่วมและเสี่ยงแล้ง ตำบลหัวถนน



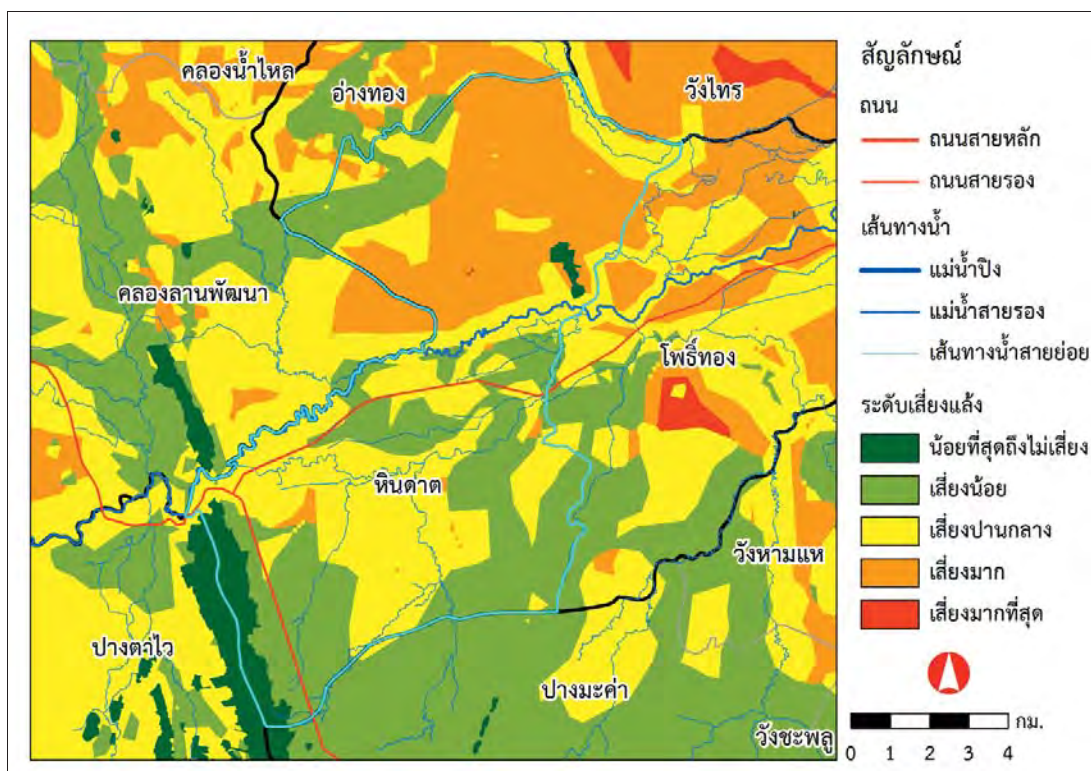
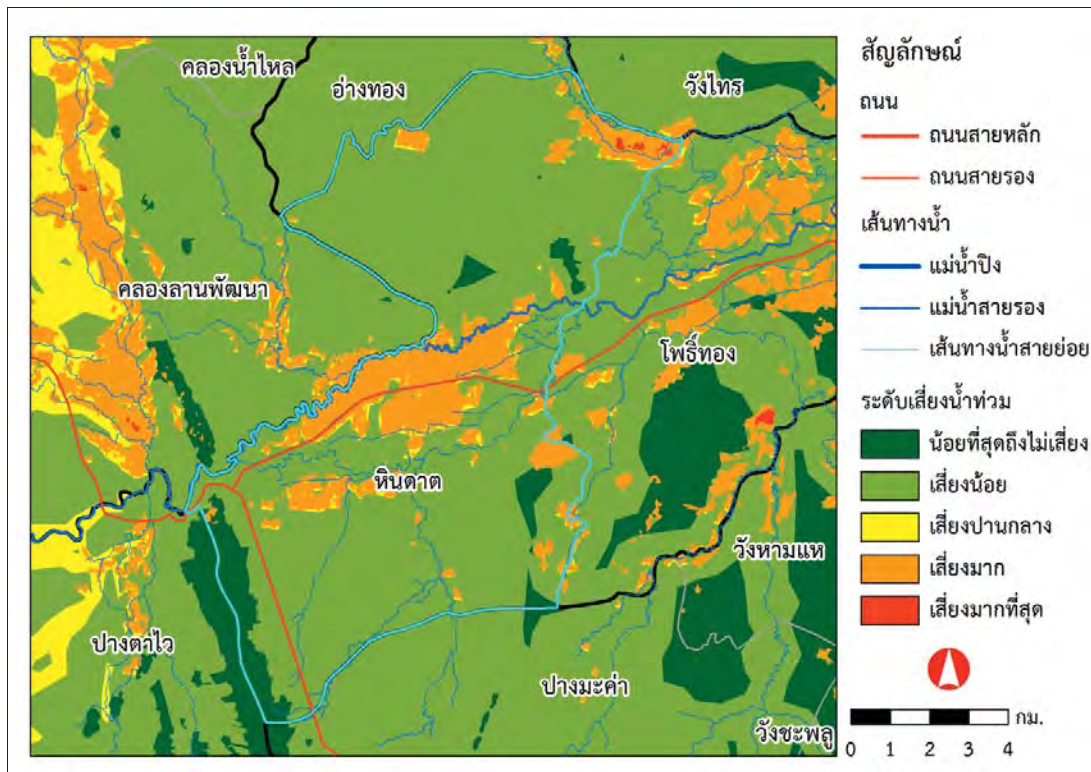
ภาพ 95 ระดับเสี่ยงน้ำท่วมและเสี่ยงแล้ง ตำบลวังทอง



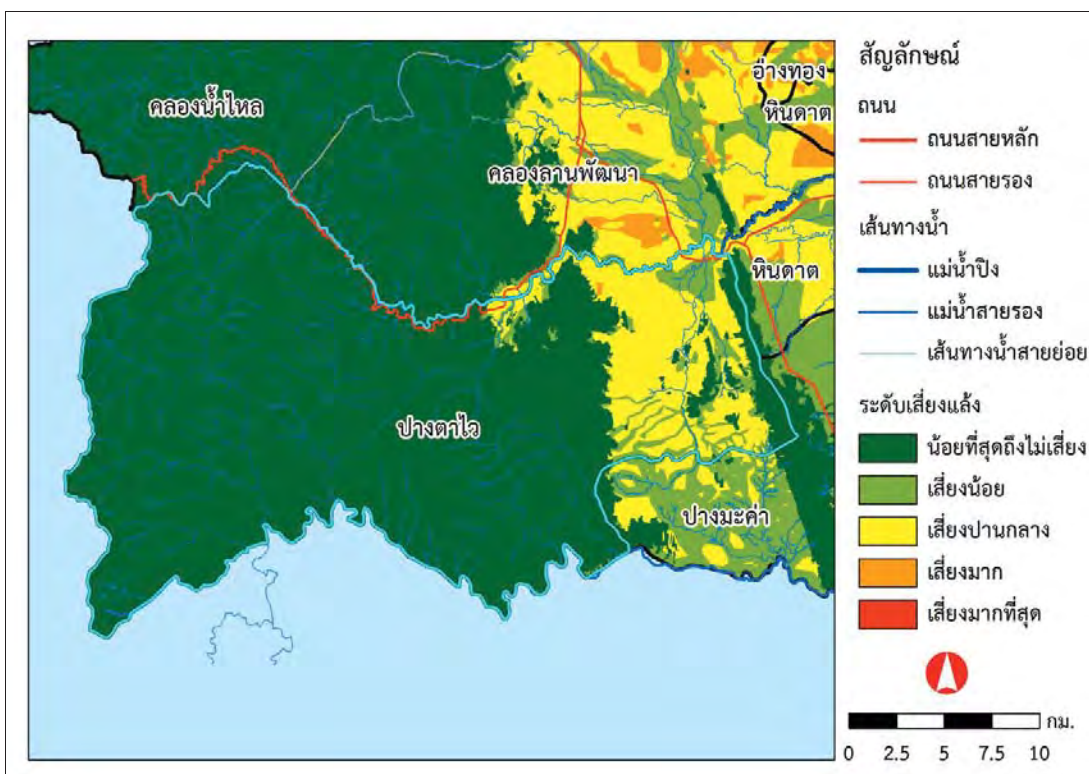
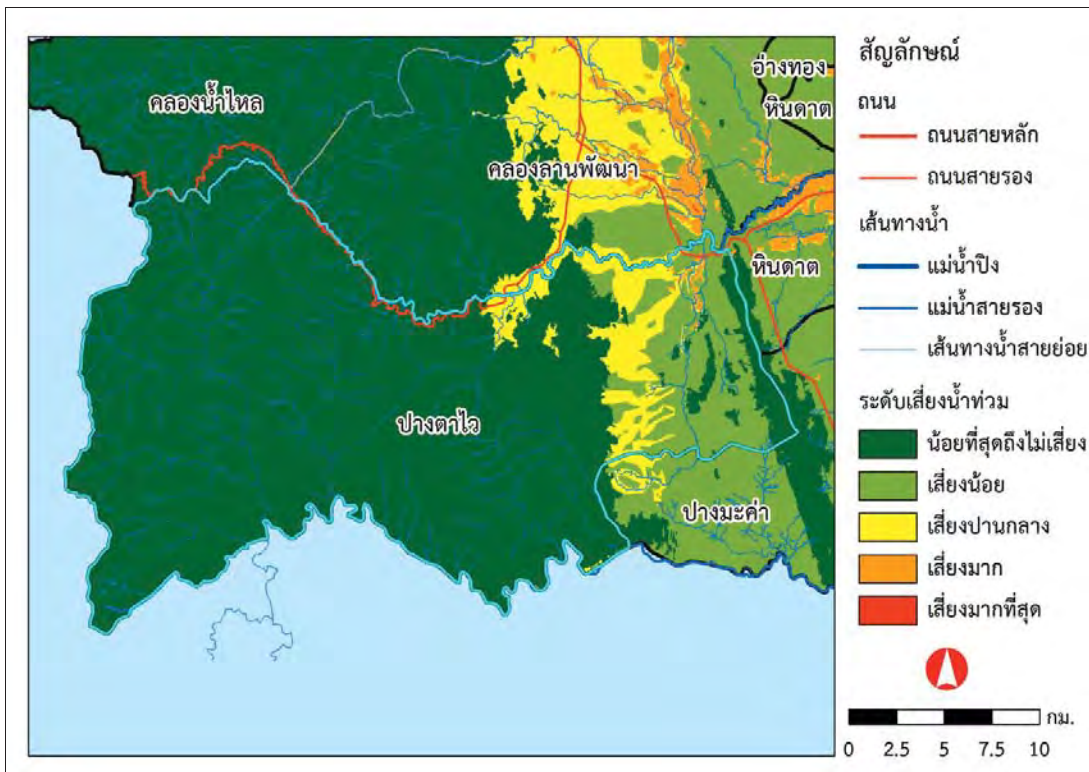
ภาพ 96 ระดับเสี่ยงน้ำท่วมและเสี่ยงแล้ง ตำบลคลองสมบุญ



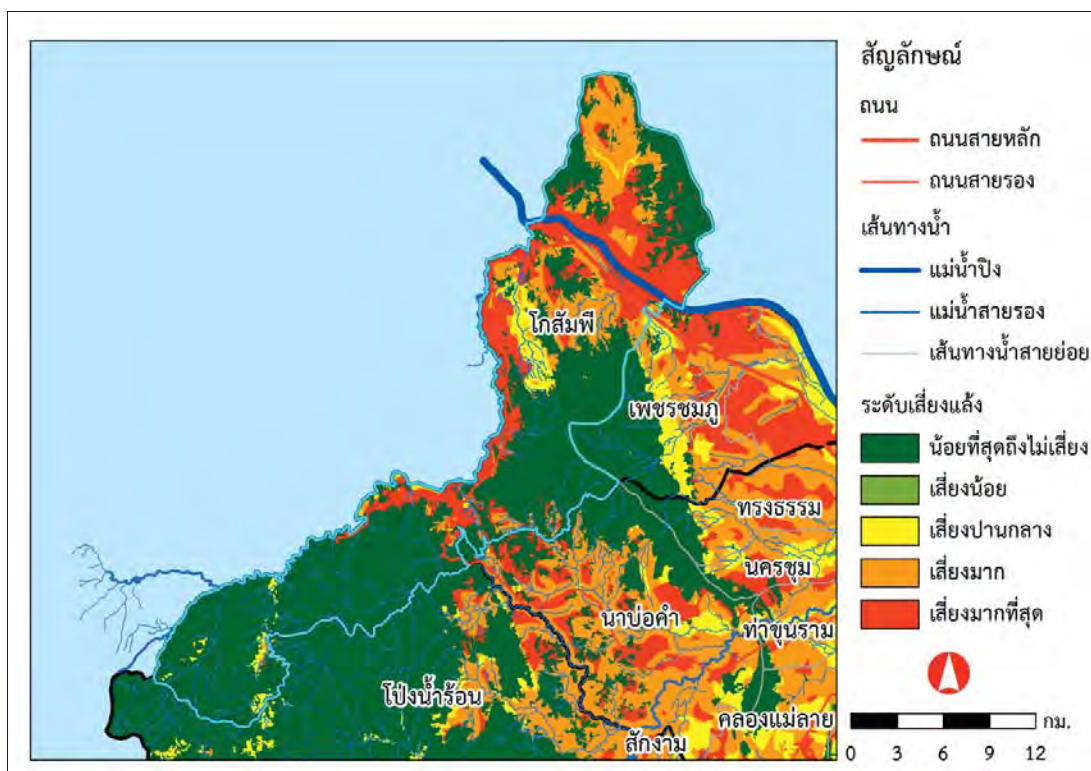
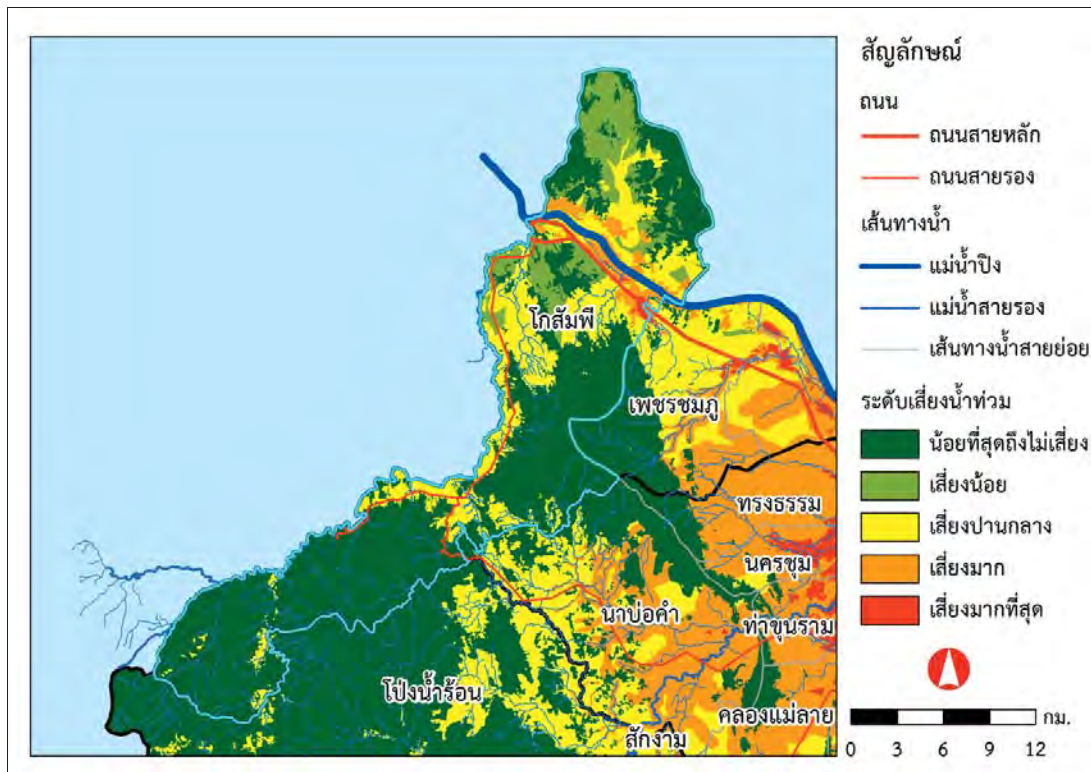
ภาพ 97 ระดับเสี่ยงน้ำท่วมและเสี่ยงแล้ง ตำบลโพธิ์ทอง



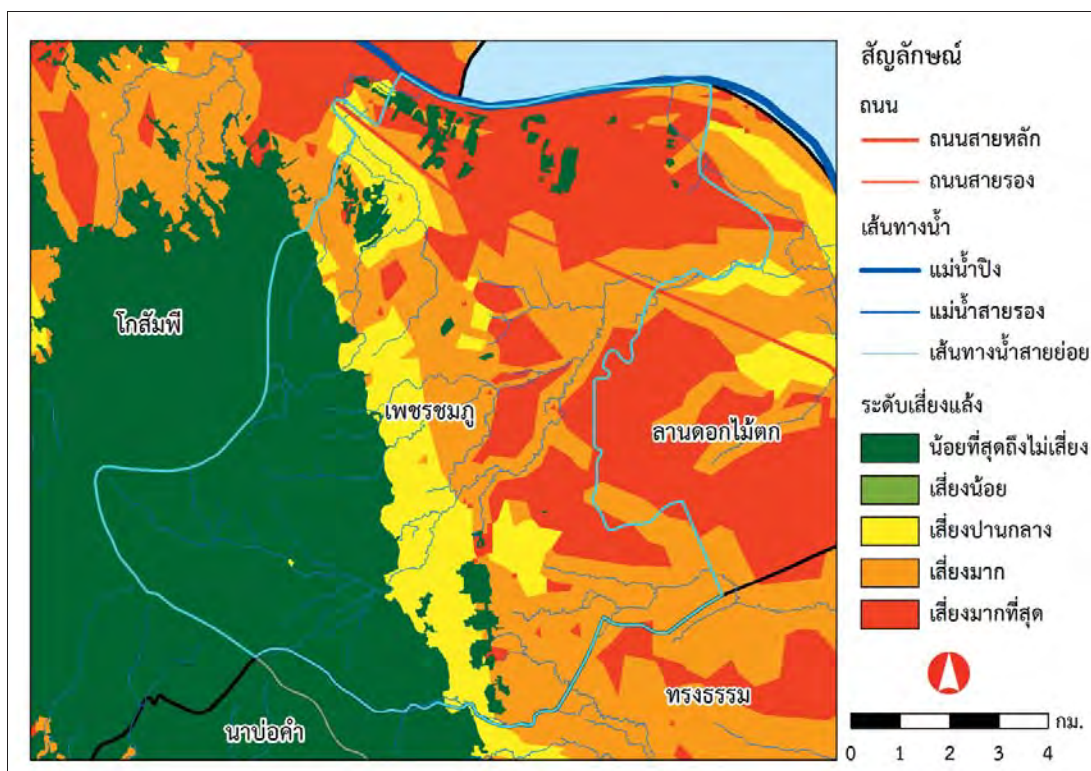
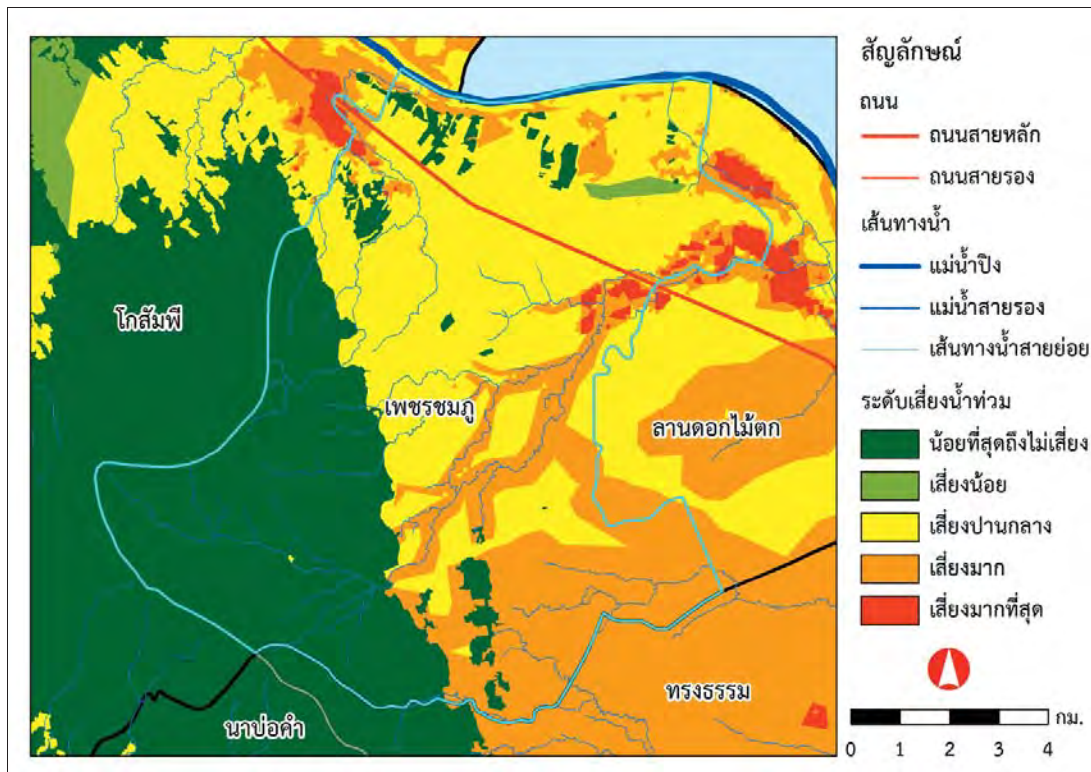
ภาพ 98 ระดับเสี่ยงน้ำท่วมและเสี่ยงแล้ง ตำบลหินดาด



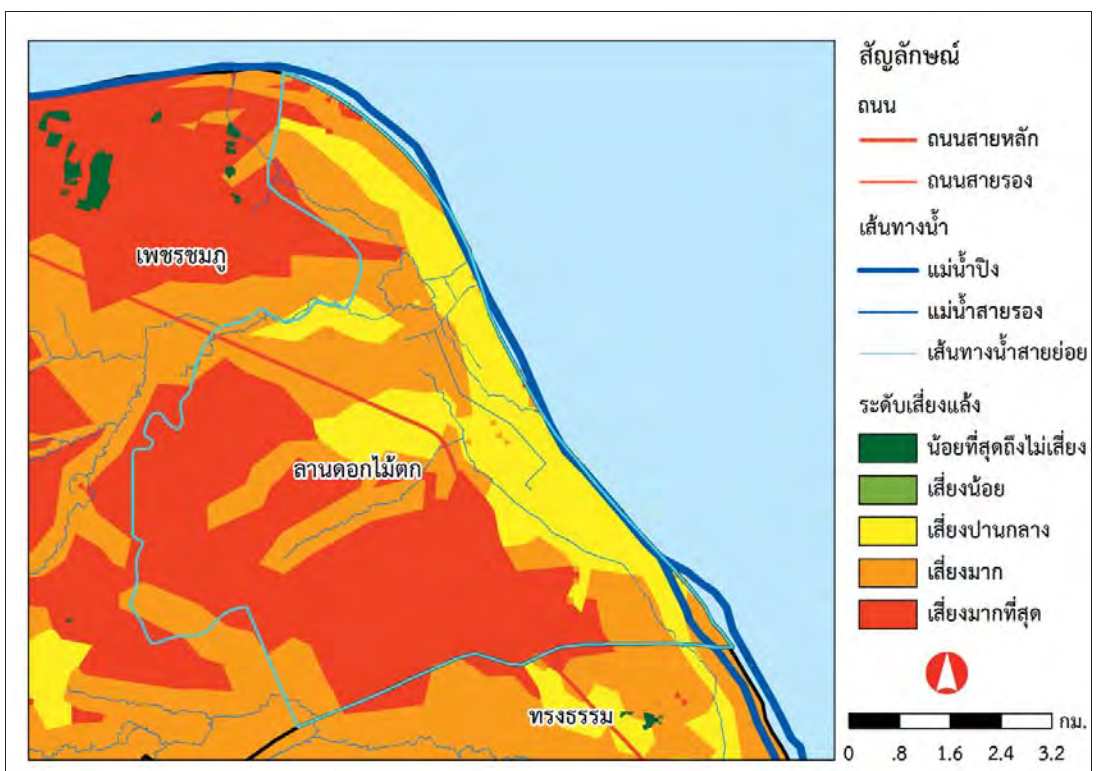
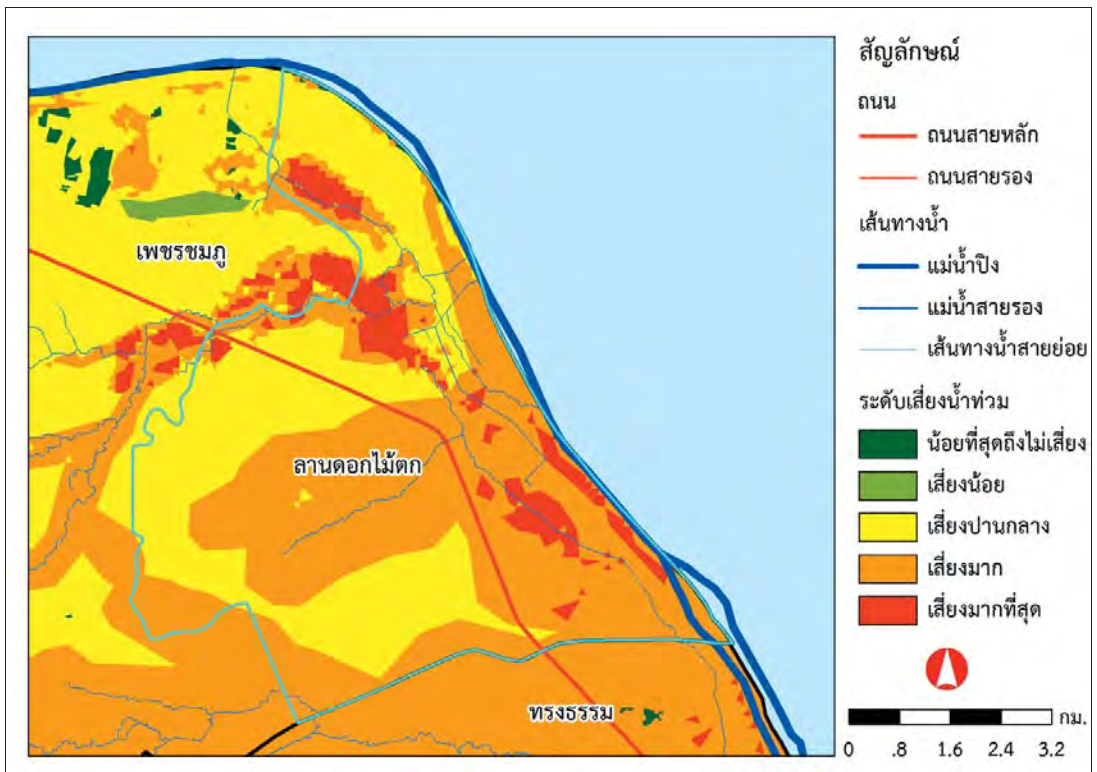
ภาพ 99 ระดับเสี่ยงน้ำท่วมและเสี่ยงแล้ง ตำบลปางตาไ้



ภาพ 100 ระดับเสี่ยงน้ำท่วมและเสี่ยงแล้ง ตำบลโกสัมพีนคร



ภาพ 101 ระดับเสี่ยงน้ำท่วมและเสี่ยงแล้ง ตำบลเพชรบูรณ์



ภาพ 102 ระดับเสี่ยงน้ำท่วมและเสี่ยงแล้ง ตำบลลานดอกไม้ตก

ศักยภาพสายน้ำและแหล่งน้ำ

การออกสำรวจภาคสนาม รวบรวมข้อมูลด้านทางน้ำ ลำน้ำ แหล่งน้ำ และโครงการด้านการจัดการน้ำ ช่วงเดือนกุมภาพันธ์-เมษายน พ.ศ. 2556 พบว่า ในฝั่งตะวันออกของแม่น้ำปิงในช่วงสำรวจยังมีน้ำเพื่อใช้ในการเพาะปลูกพืชอยู่ เนื่องจากอยู่ในเขตโครงการชลประทานหลายแห่ง ส่วนในฝั่งตะวันตกหรือในเขตพื้นที่ศึกษาในช่วงของการสำรวจ พบว่า คลองแต่ละสายมีปัญหาเรื่องการขาดแคลนน้ำ อ่างเก็บน้ำและฝายปริมาณน้ำเริ่มน้อยลง บางพื้นที่แห้งขอด และเริ่มมีการปิดระบบการระบายน้ำเพื่อรักษาสมดุลนิเวศแหล่งน้ำ ทำให้มีปัญหาด้านการเพาะปลูกพืช โดยภาพพื้นที่สำรวจแสดงได้ดังภาพ 103-114

การสำรวจทางน้ำและลำน้ำเพื่อประเมินศักยภาพสายน้ำ โดยพิจารณาถึงการเกิดน้ำท่วมน้ำล้น และน้ำแล้ง พบว่า แม่น้ำสายหลักคือแม่น้ำปิง คลองสวนหมาก และคลองขลุง มีความเสี่ยงต่อการเกิดน้ำท่วมน้ำล้น โดยเฉพาะบริเวณที่ราบและพื้นที่ใกล้ริมฝั่งน้ำ โดยรายชื่อทางน้ำและลำน้ำที่มีโอกาสเกิดน้ำท่วมน้ำล้น ประกอบด้วย คลองแขวง คลองตง คลองน้ำไหล คลองท่าส้ม คลองวังหามแห คลองสีเสียด คลองน้ำเย็น คลองขวัญ คลองแม่ลาย คลองลึก คลองเจริญ คลองวังชมพู ห้วยโกรกพง คลองวังห้วย คลองพลู คลองลาน คลองป่าอ้าว คลองอ้ายจอน คลองชลประทาน คลองมะนาว คลองยาง ห้วยท่ากระบาก คลองวัง คลองกระดาน คลองตาน้อย คลองนาเหนือ คลองมอยายเกา คลองบุงมันเทศ คลองสมาน คลองโกรกน้อย คลองแม่คล้อ คลองหนองขำรูด คลองปินโต คลองวังตาช่วย คลองสี่ คลองแม่ลาด ห้วยมาบสนาน คลองหัวควาย คลองนา คลองรังวัด คลองนาสวน คลองโพรง ห้วยน้ำหอม คลองปางตาไว คลองท่าขนมจีน คลองไพร คลองแดงโม คลองปรีกมะกรูด คลองท่าพุทรา คลองตะแบกหลวง คลองเตย คลองมะเดื่อชุมพร คลองวังหัน คลองหัวฝาย คลองวังเรียง คลองวังยาง คลองสีนวล คลองปากแดง คลองวังเจ้า คลองท่าเตื่อ คลองแม่ครอง คลองคล้า คลองกลางนา คลองอีหมี คลองน้ำลาด คลองพะยอม และคลองสุวรรณ ส่วนในเรื่องของน้ำแล้งจากการสำรวจ พบว่า แม่น้ำลำคลองเกือบทุกสายในฝั่งตะวันตกของแม่น้ำปิง มักจะแล้งน้ำ แห้งขอด และถูกวัชพืชปกคลุมในหน้าแล้ง โดยเฉพาะบริเวณกลางน้ำและปลายน้ำของลำคลองแต่ละสายก่อนที่จะไหลลงสู่แม่น้ำปิง อย่างไรก็ตามการแล้งหรือไม่แล้งน้ำขึ้นอยู่กับการจัดการน้ำในแต่ละพื้นที่ เช่น การกำจัดวัชพืชที่ปกคลุม การขุดคลองคูคลอง การกักเก็บน้ำโดยการสร้างอ่างกักเก็บน้ำหรือใช้กระสอบทรายกั้นน้ำ หรือการสร้างฝายน้ำล้นเพื่อกักเก็บน้ำ ทั้งนี้แผนที่ศักยภาพสายน้ำแสดงได้ดังภาพ 115 และคำอธิบายข้อมูลชั้นข้อมูลศักยภาพสายน้ำแสดงได้ดังภาคผนวก ฅ

การสำรวจแหล่งน้ำ พบว่า มีจำนวนแหล่งน้ำจากการสำรวจทั้งหมด 211 แห่ง แสดงรายชื่อและรายละเอียดได้ดังตาราง 52 และภาพ 116 โดยมีแหล่งน้ำขนาดใหญ่กว่า 50 ไร่ 28 แห่ง ได้แก่ อ่างเก็บน้ำคลองมดแดง อ่างเก็บน้ำคลองน้ำไหล บึงหล่ม อ่างเก็บน้ำหนองกอง บึงวังดำน้ำ อ่างเก็บน้ำหนองน้ำขาว อ่างเก็บน้ำคลองแขวง คลองแม่ตาพน คลองคลองขลุงอ่างเก็บน้ำคลองลานพัฒนา 5 อ่างเก็บน้ำทุ่งสารภี โครงการเก็บน้ำเพื่อการเกษตรไร้วาง คลองใหญ่ คลองแขวง อ่างเก็บน้ำคลองลานพัฒนา 4 อ่างเก็บน้ำคลองพลู อ่างเก็บน้ำมอสมบูรณ์ อ่างเก็บน้ำฝายประดู่ลาย อ่างเก็บน้ำป่าสน คลองหนองหิน ฝายน้ำล้นท่าเสากระโดง อ่างเก็บน้ำปางมะนาว อ่างเก็บน้ำคลองน้ำไหล 3 คลองแขวง อ่างเก็บน้ำสปก. คลองแขวง 1 อ่างเก็บน้ำตะแบกหลวง และโครงการปรับปรุงคลองน้ำเย็นเหนือ ทั้งนี้เมื่อพิจารณาศักยภาพแหล่งน้ำ พบว่า ส่วนใหญ่ยังมีน้ำตลอดปี ถึงแม้บางแหล่งจะมีปัญหาด้านวัชพืช อย่างไรก็ตามแหล่งน้ำส่วนใหญ่มีปริมาณน้ำลดลงในช่วงแล้ง ทั้งนี้ขนาดและเนื้อที่ของแหล่งน้ำแสดงได้ดังภาพ 117 และคำอธิบายข้อมูลชั้นข้อมูลศักยภาพแหล่งน้ำแสดงได้ดังภาคผนวก ฅ



ระดับน้ำที่โครงการท่อทองแดง โครงการการจัดการน้ำฝิ่งตะวันออกของแม่น้ำปิง ซึ่งยังมีปริมาณน้ำมากและเพียงพอต่อการเกษตรของเกษตรกรอยู่



การจัดเก็บรวบรวมข้อมูลภาคสนามโดยความร่วมมือของคณาจารย์และนักศึกษามหาวิทยาลัยราชภัฏกำแพงเพชร และเจ้าหน้าที่โครงการชลประทานกำแพงเพชร



ลักษณะของฝายและท่อระบายน้ำฝิ่งตะวันออก (ฝายวังพาน) ซึ่งทำได้ยากในฝิ่งตะวันตก เนื่องจากข้อจำกัดด้านที่ดิน และลักษณะทางภูมิศาสตร์



ปริมาณน้ำที่เพียงพอในบางพื้นที่ของฝิ่งตะวันออกทำให้เกษตรกรสามารถเพาะปลูกพืชหลัก คือ ข้าว อ้อย มันสำปะหลัง และยางพารา ได้ตลอดทั้งปี



ฝิ่งตะวันออกของแม่น้ำปิง ในเขตชลประทานสามารถเพาะปลูกข้าวได้ตลอดทั้งปี โดยไม่มีฤดูในการเพาะปลูกเกษตรกรทำนา ทำไร่อย่างต่อเนื่อง ซึ่งมีข้อดี คือ ทำให้เกิดรายได้ แต่มีข้อเสียทำให้การจัดการน้ำเป็นไปอย่างยากลำบาก



ลักษณะของประตูระบายน้ำ ที่เปิดและปิดการจ่ายน้ำสู่พื้นที่เกษตรกรของเกษตรกรและกลุ่มผู้ใช้น้ำ


ภาพ 103 การสำรวจแหล่งน้ำ (1)



ลักษณะและปริมาณน้ำในบริเวณพื้นที่บ้านท่าไม้แดง ฝั่งตะวันตกของแม่น้ำปิง ซึ่งเป็นบริเวณต้นน้ำที่ไหลผ่านจังหวัด



ปัญหาการกีดเซาะตลิ่งพังและปัญหาการทิ้งขยะลงในแม่น้ำเป็นปัญหาที่พบมากในบริเวณฝั่งตะวันตกของแม่น้ำปิง



โครงการสูบน้ำด้วยไฟฟ้าบ้านลานดอกไม้ตก พื้นที่ติดกับแม่น้ำปิงในฝั่งตะวันตกสามารถสูบหรือผันน้ำเข้าพื้นที่เกษตรกรรมได้



โครงการสูบน้ำด้วยไฟฟ้าบ้านเกาะพิมูล ตำบลเพชรชมพู อำเภอกอสัมปกันคร ปริมาณน้ำต้นทุนเริ่มน้อยลง



การจัดตั้งกลุ่ม สหกรณ์ผู้ใช้น้ำ บ้านเกาะรากเสียดในตำบลเพชรชมพู อำเภอกอสัมปกันคร



โครงการก่อสร้างโรงสูบน้ำดิบและปรับปรุงระบบรับน้ำฝิวดิน ตำบลเพชรชมพู อำเภอกอสัมปกันคร

ภาพ 104 การสำรวจแหล่งน้ำ (2)



ระบบส่งน้ำเข้าพื้นที่เกษตรของเกษตรกรผู้ใช้น้ำ



แม่น้ำปิงบริเวณต้นน้ำของเขตจังหวัดกำแพงเพชร



จุดสำรวจคลองเกาะรากเสียด พิกัด 543295, 1839215



สภาพคลองเกาะรากเสียดบริเวณจุดสำรวจ ไม่มีน้ำ และปกคลุมไปด้วยหญ้า



จุดสำรวจคลองหัวควาย พิกัด 543150, 1835322



สภาพคลองหัวควายบริเวณจุดสำรวจ ไม่มีน้ำ และปกคลุมไปด้วยหญ้า

ภาพ 105 การสำรวจแหล่งน้ำ (3)



จุดสำรวจคลองหนองขำรูด พิกัด 550493, 1827968



สภาพคลองหนองขำรูด บริเวณจุดสำรวจ มีน้ำเล็กน้อย พื้นที่คลองถูกปล่อยให้อยู่ในสภาพกร้าง แต่มีการขุดลอกเป็นระยะ



จุดสำรวจคลองแม่ค้อ พิกัด 551540, 1824252 สภาพแหล่งน้ำตื้นเขิน มีน้ำขังเหลือไว้เพื่อการเกษตรเป็นบางจุดของพื้นที่ แต่ไม่เพียงพอต่อการใช้



จุดสำรวจคลองสวนหมาก หมู่บ้านนครชุม พิกัด 552616, 1822276 แหล่งน้ำตื้นเขิน และมีการกั้นกระสอบทรายเป็นระยะเพื่อกักเก็บน้ำ



จุดสำรวจคลองสวนหมาก หลังวัดสว่างอารมณ์ พิกัด 552508, 1822818 แหล่งน้ำตื้นเขิน มีวัชพืชปกคลุม มีน้ำบ้างเล็กน้อย แต่เป็นลักษณะของน้ำนิ่ง ไม่มีการไหล



จุดสำรวจคลองสวนหมาก หน้าวัดสว่างอารมณ์ พิกัด 552744, 1822798 แหล่งน้ำตื้นเขิน มองเห็นพื้นที่ตื้นน้ำไหลช้า และมีภาวะเสี่ยงต่อการแห้งขอด

ภาพ 106 การสำรวจแหล่งน้ำ (4)



จุดสำรวจคลองสวนหมาก หลังวัดพระบรมธาตุ พิกัด 554554, 1822168 เป็นจุดที่น้ำไหลลงแม่น้ำปิง แต่มีลักษณะน้ำน้อย แห้งขอด และมีวัชพืชปกคลุม



จุดสำรวจคลองไพร พิกัด 555385, 1821713 เป็นจุดที่น้ำไหลลงแม่น้ำปิง มีปริมาณน้ำพอสมควร แต่มีลักษณะน้ำนิ่ง ไม่มีการไหล และมีวัชพืชปกคลุมหนาแน่น



จุดสำรวจคลองสีนวล พิกัด 564028, 1806980 มีน้ำค่อนข้างมากเมื่อเทียบกับจุดอื่น น้ำไหลช้า และมีวัชพืชปกคลุม



จุดสำรวจสะพานข้ามแม่น้ำปิง บ้านอำมรงค์ พิกัด 570396, 1806451 สภาพแม่น้ำแห้งขอด มีน้ำน้อย



จุดสำรวจคลองแขยง พิกัด 571025, 1802718 มีลักษณะน้ำแห้งขอด ปกคลุมไปด้วยหญ้า



จุดสำรวจคลองปรึกมะกรูด พิกัด 572280, 1800800 มีลักษณะน้ำแห้งขอด รกร้าง และปกคลุมไปด้วยหญ้า

ภาพ 107 การสำรวจแหล่งน้ำ (5)



จุดสำรวจคลองโพรง พิกัด 573582, 1797303 มีปริมาณน้ำน้อย และมีน้ำใช้เฉพาะช่วงที่มีการขุดลอกคลองและกั้นน้ำเพื่อกักเก็บน้ำ



จุดสำรวจคลองวังหิน พิกัด 574495, 1794588 มีสภาพน้ำแห้งขอด จนเกษตรกรสามารถทำการเกษตรเล็กๆ น้อยๆ ในพื้นที่เคยเป็นแหล่งน้ำได้



จุดสำรวจคลองโพรง พิกัด 574752, 1793810 มีน้ำไหลเนื่องจากมีการขุดคลองคู่คลองในช่วงแล้ง เพื่อกักเก็บน้ำ



จุดสำรวจคลองขลุ้ง พิกัด 577084, 1785208 มีสภาพน้ำแห้งขอด มีหญ้าและวัชพืชต่างๆ ปกคลุม



จุดสำรวจคลองน้ำเย็นเหนือ พิกัด 577030, 1783921 มีสภาพน้ำแห้งขอด มีหญ้าและวัชพืชต่างๆ ปกคลุม



จุดสำรวจคลองน้ำเย็นใต้ พิกัด 577030, 1783921 มีสภาพน้ำแห้งขอด มีหญ้าและวัชพืชต่างๆ ปกคลุม

ภาพ 108 การสำรวจแหล่งน้ำ (6)



จุดสำรวจคลองรังวัด พิกัด 578601, 1776438 มีสภาพ
น้ำแห้งขอด มีหญ้าและวัชพืชต่างๆ ปกคลุม



จุดสำรวจคลองแขวง พิกัด 570493, 1803485 มีสภาพ
น้ำแห้งขอด มีหญ้าและวัชพืชต่างๆ ปกคลุม



จุดสำรวจคลองสุวรรณ พิกัด 570493, 1803485 มี
สภาพน้ำแห้งขอด มีหญ้าและวัชพืชต่างๆ ปกคลุม



จุดสำรวจสะพานข้ามแม่น้ำปิง บ้านท่าพุทธา พิกัด
573276, 1798172 มีปริมาณน้ำน้อย จนสามารถ
มองเห็นพื้นท้องน้ำได้



จุดสำรวจคลองแม่ลาย พิกัด 555665, 1813194 มี
สภาพน้ำแห้งขอด มีหญ้าและวัชพืชต่างๆ ปกคลุม



จุดสำรวจคลองวังยาง พิกัด 554446, 1818721 มี
ปริมาณน้ำน้อย น้ำนิ่ง และถูกปกคลุมด้วยวัชพืช

ภาพ 109 การสำรวจแหล่งน้ำ (7)




จุดสำรวจคลองสมุย พิกัด 534577, 1811551 มีปริมาณน้ำน้อย แต่สามารถกักเก็บน้ำได้เป็นระยะ เนื่องจากมีการขุดลอกคลอง



จุดสำรวจคลองน้ำไหล พิกัด 534929, 1789606 มีปริมาณน้ำน้อยถึงปานกลาง และยังมีน้ำใช้เพื่อการเกษตรในจุดที่มีการขุดลอกคูคลอง



จุดสำรวจโครงการก่อสร้างฝายน้ำล้น ตำบลอ่างทอง พิกัด 548895, 1802130 ลักษณะน้ำแห้งสนิท ดินแห้ง และมีวัชพืชปกคลุม



จุดสำรวจคลองท่าส้ม พิกัด 544888, 1797770 มีการขุดลอกคูคลอง แต่มีน้ำน้อย น้ำไม่ไหล แต่ยังเป็นจุดๆเสี่ยงต่อการแห้งขอด



จุดสำรวจคลองลาน พิกัด 535193, 1782154 มีปริมาณน้ำน้อย แต่ยังมีไหลของน้ำ



จุดสำรวจคลองพลู พิกัด 534585, 1786933 มีปริมาณน้ำน้อยและไหลนิ่ง

ภาพ 110 การสำรวจแหล่งน้ำ (8)



จุดสำรวจอ่างเก็บน้ำคลองน้ำไหล พิกัด 529240, 1792494 มีปริมาณน้ำน้อยมาก จนต้องปิดการส่งและระบายน้ำ เพื่อรักษาสมดุลของอ่างเก็บน้ำ



อ่างเก็บน้ำคลองน้ำไหล มีปริมาณน้ำน้อย จนบางส่วนของเขยักเก็บน้ำกลายเป็นพื้นดินโล่ง



จุดสำรวจคลองปิ่นโต พิกัด 535823, 1792300 มีปริมาณน้ำน้อยและมีน้ำใช้เพียงบางพื้นที่



จุดสำรวจคลองใหญ่ พิกัด 537181, 1798553 มีปริมาณค่อนข้างมากเมื่อเทียบกับจุดอื่นๆ ในพื้นที่



จุดสำรวจคลองกระบอก พิกัด 542469, 1803469 มีปริมาณน้ำน้อย แต่ยังมีกรไหลของน้ำ



จุดสำรวจคลองแขยง พิกัด 544809, 1807619 มีการกั้นน้ำบริเวณฝาย ทำให้มีน้ำใช้เพียงบางจุด

ภาพ 111 การสำรวจแหล่งน้ำ (9)



จุดสำรวจคลองตะแบก พิกัด 536529, 1839155 มีปริมาณน้ำน้อย แต่ยังมีไหลของน้ำ



จุดสำรวจคลองแดงโม พิกัด 534991, 1840437 มีปริมาณน้ำน้อย และมีน้ำใช้เพียงบางจุด



คลองส่งน้ำหรือเหมืองบ้านหนองปิงไก่อ ตำบลท่าขุนราม อำเภอเมืองกำแพงเพชร



การจัดการน้ำบ้านหนองปิงไก่อทำให้น้ำใช้เพียงพอต่อการเกษตร



พืชหลักที่ปลูกกันมากในหมู่บ้านหนองปิงไก่อ ได้แก่ ข้าว ข้าวโพด และอ้อย



การจัดสรรน้ำเข้าคลองส่งน้ำตามขนาดของพื้นที่นาในคลองแต่ละสาย โดยใช้แต ในหมู่บ้านหนองปิงไก่อ

ภาพ 112 การสำรวจแหล่งน้ำ (10)



ฝายปัจจุบันของบ้านหนองปั้งไก่อ พิกัด 537824, 1814747



ตำแหน่งของฝายเดิมที่ร่วมกันสร้างโดยชาวบ้านในชุมชนหนองปั้งไก่อ โดยเริ่มต้นทำจากไม้ไผ่ ไม้ท่อน และหินตามลำดับ



ฝายคลองมดแดง



ระบบส่งน้ำฝายคลองมดแดง



คลองส่งน้ำเข้าพื้นที่เกษตรกรรมของชาวบ้าน



จุดสำรวจอ่างเก็บน้ำคลองมดแดงและระบบส่งน้ำ พิกัด 529610, 1813319

ภาพ 113 การสำรวจแหล่งน้ำ (11)



อ่างเก็บน้ำคลองมดแดง มีปริมาณน้ำน้อยในช่วงสำรวจ



โครงการวางระบบและติดตั้งระบบโทรมาตรเพื่อ
พยากรณ์น้ำและเตือนภัย สถานีอ่างเก็บน้ำคลองมดแดง



ฝายมอดากอย



บริเวณที่จะสร้างแก้มลิงมอดากอย

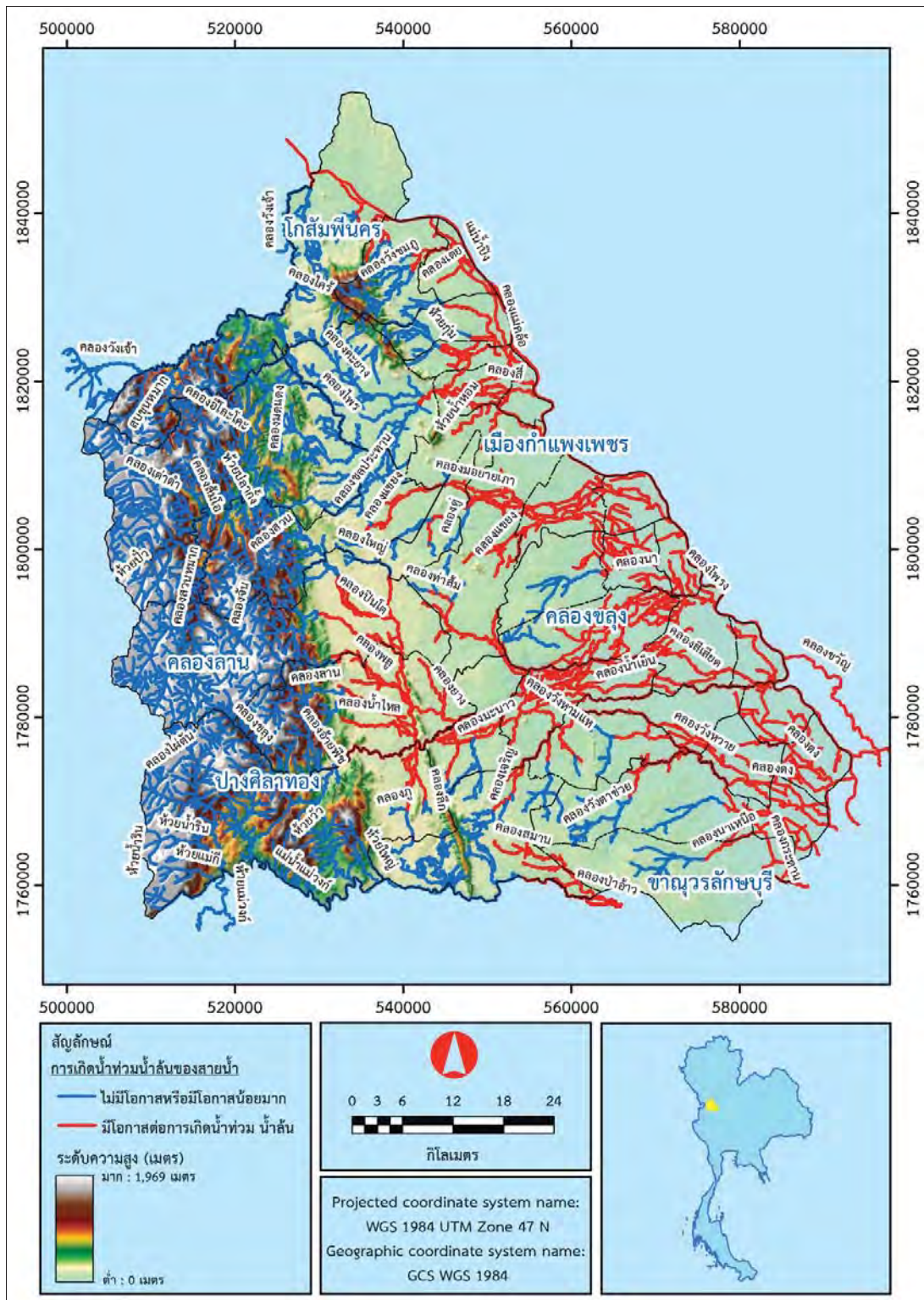


บริเวณแก่งเกาะร้อย ตำบลโป่งน้ำร้อน อำเภอลองลาน
ต้นน้ำคลองสวนหมาก



เสาวัดระดับน้ำ ที่แก่งเกาะร้อย

ภาพ 114 การสำรวจแหล่งน้ำ (12)



ภาพ 115 คักยภาพสายน้ำด้านการเกิดน้ำท่วมน้ำล้น

ตาราง 52 ข้อมูลแหล่งน้ำ

ลำดับ	ชื่อแหล่งน้ำ	พื้นที่ (ไร่)	หมู่ที่	ตำบล	อำเภอ	ลักษณะแหล่งน้ำ	พิกัด X	พิกัด Y	เขตรับผิดชอบ
1	หนองทะเล (สระอบต.)	30	4	ไทรตรังษ์	เมือง	มีน้ำตลอดปี	560488	1809391	อบต. ไทรตรังษ์
2	สระทุ่งเฉลียว 1	26	6	ไทรตรังษ์	เมือง	มีน้ำตลอดปี	560042	1805130	อบต. ไทรตรังษ์
3	สระทุ่งเฉลียว 2	13	10	ไทรตรังษ์	เมือง	มีน้ำตลอดปี	558547	1804655	อบต. ไทรตรังษ์
4	สระคลองเตยพัฒนา	5	15	ไทรตรังษ์	เมือง	มีน้ำตลอดปี	554086	1802010	อบต. ไทรตรังษ์
5	สระโนนโก	17	9	ไทรตรังษ์	เมือง	มีน้ำตลอดปี	556986	1805335	อบต. ไทรตรังษ์
6	วังน้ำขาว	8	13	ไทรตรังษ์	เมือง	มีน้ำตลอดปี	555237	1803804	อบต. ไทรตรังษ์
7	วังประดา	5	12	ไทรตรังษ์	เมือง	มีน้ำตลอดปี	557822	1803247	อบต. ไทรตรังษ์
8	หนองหลวง 1	5	3	ไทรตรังษ์	เมือง	มีน้ำตลอดปี	555883	1801247	อบต. ไทรตรังษ์
9	หนองหลวง 2	8	3	ไทรตรังษ์	เมือง	มีน้ำตลอดปี	557822	1803247	อบต. ไทรตรังษ์
10	อ่างเก็บน้ำสปก. (ทุ่งคอกว้าว)	50	8	นครชุม	เมือง	มีน้ำตลอดปี	551253	1817004	อบต. นครชุม
11	สระเก็บน้ำสาธารณะ	21	6	ธรรมรงค์	เมือง	มีน้ำตลอดปี	564661	1804906	อบต. ธรรมรงค์
12	คลองเขยง 1	50	2,6,7	ธรรมรงค์	เมือง	มีน้ำตลอดปี	568990	1805598	อบต. ธรรมรงค์
13	สระสาธารณะประโยชน์	10	7	ธรรมรงค์	เมือง	มีน้ำตลอดปี	562640	1805214	อบต. ธรรมรงค์
14	หนองกระตี่	24	8	ปากดง	เมือง	รกเรือ	562250	1808269	เทศบาลปากดง
15	สระเทศบาลปากดง	4	8	ปากดง	เมือง	มีน้ำตลอดปี	562252	1807701	เทศบาลปากดง
16	อ่างเก็บน้ำหนองน้ำขาว	148	1	คลองแม่ลาย	เมือง	มีน้ำตลอดปี	554886	1812606	เทศบาลคลองลาย
17	อ่างเก็บน้ำฝายประดู่ลาย	68	3	คลองแม่ลาย	เมือง	มีน้ำตลอดปี	554630	1814636	เทศบาลคลองลาย
18	สระน้ำบ้านคลองสะแก	10	1	คลองแม่ลาย	เมือง	มีน้ำตลอดปี	549439	1809844	อบต. คลองแม่ลาย
19	สระน้ำบ้านมอวันทอง	20	5	คลองแม่ลาย	เมือง	มีน้ำตลอดปี	546473	1811947	อบต. คลองแม่ลาย
20	อ่างเก็บน้ำคลองกะพง	4	8	คลองแม่ลาย	เมือง	มีน้ำตลอดปี	549252	1816108	อบต. คลองแม่ลาย
21	สระสาธารณะประโยชน์	10	4	คลองแม่ลาย	เมือง	มีน้ำตลอดปี	549640	1816049	อบต. คลองแม่ลาย

ตาราง 52 (ต่อ)

ลำดับ	ชื่อแหล่งน้ำ	พื้นที่ (ไร่)	หมู่ที่	ตำบล	อำเภอ	ลักษณะ แหล่งน้ำ	พิกัด X	พิกัด Y	เขตรับผิดชอบ
22	อ่างเก็บน้ำบ้านสันติสุข	20	4	คลองแม่ลาย	เมือง	มีน้ำตลอดปี	551105	1816133	อบต. คลองแม่ลาย
23	สระสาธารณะบ้านท่าเสา	7	2	อ่างทอง	เมือง	มีน้ำตลอดปี	552228	1808516	อบต. อ่างทอง
24	สระสาธารณะบ้านหนองยายเภา 1	3	6	อ่างทอง	เมือง	มีน้ำตลอดปี	553715	1806187	อบต. อ่างทอง
25	สระสาธารณะบ้านคลองตุ้	43	8	อ่างทอง	เมือง	มีน้ำตลอดปี	554057	1804068	อบต. อ่างทอง
26	สระเก็บน้ำมอเมค่างาม	7	8	อ่างทอง	เมือง	มีน้ำตลอดปี	551610	1802656	อบต. อ่างทอง
27	สระสาธารณะบ้านหนองยายเภา 2	7	6	อ่างทอง	เมือง	มีน้ำตลอดปี	552052	1803151	อบต. อ่างทอง
28	สระสาธารณะบ้านสันติสุข	2	7	อ่างทอง	เมือง	มีน้ำตลอดปี	547823	1795098	อบต. อ่างทอง
29	สระสาธารณะบ้านหนองใหญ่	10	9	อ่างทอง	เมือง	มีน้ำตลอดปี	551475	1794687	อบต. อ่างทอง
30	สระเก็บน้ำบ้านจอมแขวน	5	17	อ่างทอง	เมือง	มีน้ำตลอดปี	547241	1786637	อบต. อ่างทอง
31	สระประมงบ้านตาตเจริญ	10	12	อ่างทอง	เมือง	มีน้ำตลอดปี	544836	1789263	อบต. อ่างทอง
32	สระสาธารณะบ้านวังตะเคียนเหนือ	10	18	อ่างทอง	เมือง	มีน้ำตลอดปี	550153	1789329	อบต. อ่างทอง
33	สระสาธารณะบ้านตาตเหนือ	10	20	อ่างทอง	เมือง	มีน้ำตลอดปี	547179	1792360	อบต. อ่างทอง
34	สระน้ำสาธารณะบ้านวังตะเคียนใต้	7	19	อ่างทอง	เมือง	มีน้ำตลอดปี	548036	1789924	อบต. อ่างทอง
35	สระสาธารณะบ้านบ่อกลางตง	3	13	อ่างทอง	เมือง	มีน้ำตลอดปี	553675	1808584	อบต. อ่างทอง
36	สระบ้านดอยลับงา	3	7	ท่าขุนราม	เมือง	มีน้ำตลอดปี	545128	1816079	อบต. ท่าขุนราม
37	สระ ส.ป.ก.	5	12	ท่าขุนราม	เมือง	มีน้ำตลอดปี	546086	1816008	อบต. ท่าขุนราม
38	สระ ส.ป.ก.	20	6	ท่าขุนราม	เมือง	มีน้ำตลอดปี	547172	1816431	อบต. ท่าขุนราม
39	อ่างเก็บน้ำทุ่งกะหรียง	8	6	ท่าขุนราม	เมือง	มีน้ำตลอดปี	547705	1817516	อบต. ท่าขุนราม
40	คลองมาบจันทร์	25	4	ท่าขุนราม	เมือง	มีน้ำตลอดปี	552642	1819427	อบต. ท่าขุนราม
41	ฝายท่ากระดาน	30	7,9	ท่าขุนราม	เมือง	มีน้ำตลอดปี	545102	1818664	อบต. ท่าขุนราม
42	สระสาธารณะหัวยุ่ม	10	11	ทรงธรรม	เมือง	มีน้ำตลอดปี	540183	1827046	อบต. ทรงธรรม

ตาราง 52 (ต่อ)

ลำดับ	ชื่อแหล่งน้ำ	พื้นที่ (ไร่)	หมู่ที่	ตำบล	อำเภอ	ลักษณะ แหล่งน้ำ	พิกัด X	พิกัด Y	เขตรับผิดชอบ
43	สระกรมทรัพย์สินทางปัญญา (วังน้ำเย็น)	20	6	ทรงธรรม	เมือง	มีน้ำตลอดปี	544539	1828968	อบต. ทรงธรรม
44	สระสาธารณะ	10	8	ทรงธรรม	เมือง	มีน้ำตลอดปี	549705	1828884	อบต. ทรงธรรม
45	อ่างเก็บน้ำหนองกอง	200	4	นาบ่อคำ	เมือง	มีน้ำตลอดปี	532625	1822909	อบต. นาบ่อคำ
46	สระสาธารณะ	37	4	นาบ่อคำ	เมือง	มีน้ำตลอดปี	532969	1820215	อบต. นาบ่อคำ
47	สระหลวง	3	12	นาบ่อคำ	เมือง	มีน้ำตลอดปี	534572	1817489	อบต. นาบ่อคำ
48	สระสาธารณะ	10	11	นาบ่อคำ	เมือง	มีน้ำตลอดปี	534269	1817820	อบต. นาบ่อคำ
49	สระสาธารณะ	10	11	นาบ่อคำ	เมือง	มีน้ำตลอดปี	531520	1818493	อบต. นาบ่อคำ
50	สระอบต.	2	8	นาบ่อคำ	เมือง	มีน้ำตลอดปี	541016	1815533	อบต. นาบ่อคำ
51	สระสาธารณะหนองกองเหนือ	2	10	นาบ่อคำ	เมือง	มีน้ำตลอดปี	531016	1820854	อบต. นาบ่อคำ
52	ฝายน้ำล้นคลองไพร	10	6	นาบ่อคำ	เมือง	มีน้ำตลอดปี	526563	1821709	อบต. นาบ่อคำ
53	สระปากทาง	3	9	นาบ่อคำ	เมือง	มีน้ำตลอดปี	535774	1817210	อบต. นาบ่อคำ
54	สระสาธารณะประโยชน์ 1	3	16	นาบ่อคำ	เมือง	มีน้ำตลอดปี	543301	1815734	อบต. นาบ่อคำ
55	คลองเข็กกล้า	4	16	นาบ่อคำ	เมือง	มีน้ำตลอดปี	543063	1815052	อบต. นาบ่อคำ
56	สระสาธารณะประโยชน์ 2	25	8	นาบ่อคำ	เมือง	มีน้ำตลอดปี	541256	1814696	อบต. นาบ่อคำ
57	สระกรมพัฒนาที่ดิน	5	8	นาบ่อคำ	เมือง	มีน้ำตลอดปี	541695	1813473	อบต. นาบ่อคำ
58	สระหลวงบ้านแม่บัวรินนอก	25	3	นาบ่อคำ	เมือง	มีน้ำตลอดปี	540463	1813715	อบต. นาบ่อคำ
59	สระประมง	25	17	นาบ่อคำ	เมือง	มีน้ำตลอดปี	537894	1814239	อบต. นาบ่อคำ
60	ฝายน้ำล้นท่าเสากระโดง	63	20	นาบ่อคำ	เมือง	มีน้ำตลอดปี	536025	1810505	อบต. นาบ่อคำ
61	สระกรมพัฒนาที่ดิน	3	7	นาบ่อคำ	เมือง	มีน้ำตลอดปี	537445	1820784	อบต. นาบ่อคำ
62	อ่างเก็บน้ำคลองปู่เล็ก	20	2	โป่งน้ำร้อน	คลองลาน	มีน้ำตลอดปี	531193	1804098	อบต. โป่งน้ำร้อน

ตาราง 52 (ต่อ)

ลำดับ	ชื่อแหล่งน้ำ	พื้นที่ (ไร่)	หมู่ที่	ตำบล	อำเภอ	ลักษณะแหล่งน้ำ	พิกัด X	พิกัด Y	เขตรับผิดชอบ
63	อ่างเก็บน้ำโป่งค้าง	5	1	โป่งน้ำร้อน	คลองลาน	มีน้ำตลอดปี, มีวังพีช	531940	1803430	อบต. โป่งน้ำร้อน
64	ฝายคลองสวนหมาก	21	2	โป่งน้ำร้อน	คลองลาน	มีน้ำตลอดปี	528185	1805542	อบต. โป่งน้ำร้อน
65	อ่างเก็บน้ำคลองมดแดง	500	7	โป่งน้ำร้อน	คลองลาน	มีน้ำตลอดปี	528616	1813392	อบต. โป่งน้ำร้อน
66	สระน้ำสาธารณะ	2	5	โป่งน้ำร้อน	คลองลาน	มีน้ำตลอดปี	532225	1814347	อบต. โป่งน้ำร้อน
67	สระน้ำสาธารณะบ้านคลองไพร	14	4	โป่งน้ำร้อน	คลองลาน	มีน้ำตลอดปี	535004	1810940	อบต. โป่งน้ำร้อน
68	สระน้ำสาธารณะ	2	4	โป่งน้ำร้อน	คลองลาน	มีน้ำตลอดปี	535086	1811038	อบต. โป่งน้ำร้อน
69	สระน้ำสาธารณะวัดท่ากระบาก	1.50	6	โป่งน้ำร้อน	คลองลาน	มีน้ำตลอดปี	534732	1808885	อบต. โป่งน้ำร้อน
70	สระน้ำสาธารณะ	2	2	โป่งน้ำร้อน	คลองลาน	มีน้ำตลอดปี	530985	1806156	อบต. โป่งน้ำร้อน
71	สระประปา	3	5	สักงาม	คลองลาน	มีน้ำตลอดปี	538679	1801330	อบต. สักงาม
72	สระน้ำสาธารณะ	2.50	5	สักงาม	คลองลาน	มีน้ำตลอดปี, มีวังพีช	538683	1801329	อบต. สักงาม
73	คลองแขยง	70	1	สักงาม	คลองลาน	มีน้ำตลอดปี	535382	1802374	อบต. สักงาม
74	สระบ้านสักงามประชาสรรค์	12	1	สักงาม	คลองลาน	มีน้ำตลอดปี, มีวังพีช	535401	1805022	อบต. สักงาม
75	อ่างเก็บน้ำคลองแขยง	130	7	สักงาม	คลองลาน	มีน้ำตลอดปี	537995	1802957	กรมทรัพยากรน้ำ
76	อ่างเก็บน้ำคลองลานพัฒนา 5 (สวนส้ม)	80	2	คลองลานพัฒนา	คลองลาน	มีน้ำตลอดปี	533863	1784471	ทต. คลองลานฯ
77	อ่างเก็บน้ำคลองลานพัฒนา 4	70	18	คลองลานพัฒนา	คลองลาน	มีน้ำตลอดปี	532505	1783979	ทต. คลองลานพัฒนา
78	อ่างเก็บน้ำป่าสน	68	17	คลองลานพัฒนา	คลองลาน	มีน้ำตลอดปี	533933	1779380	ทต. คลองลานพัฒนา
79	สระเก็บน้ำเพื่ออุปโภค-บริโภค	5	8	คลองลานพัฒนา	คลองลาน	มีน้ำตลอดปี	534083	1776760	ทต. คลองลานพัฒนา

ตาราง 52 (ต่อ)

ลำดับ	ชื่อแหล่งน้ำ	พื้นที่ (ไร่)	หมู่ที่	ตำบล	อำเภอ	ลักษณะแหล่งน้ำ	พิกัด X	พิกัด Y	เขตรับผิดชอบ
80	สระเก็บน้ำบ้านปากคลองลาน	2	4	คลองลานพัฒนา	คลองลาน	มีน้ำตลอดปี	540232	1776583	ทต. คลองลานพัฒนา
81	แหล่งน้ำสาธารณะบ้านใหม่ธงชัย	30	7	คลองลานพัฒนา	คลองลาน	มีน้ำตลอดปี	537609	1780594	ทต. คลองลานพัฒนา
82	สระน้ำบ้านโคกชัยพัฒนา	10	11	คลองลานพัฒนา	คลองลาน	มีน้ำตลอดปี	545008	1778534	ทต. คลองลานพัฒนา
83	แหล่งน้ำสาธารณะบ้านคลองปลาร้า	10	13	คลองลานพัฒนา	คลองลาน	มีน้ำตลอดปี	543553	1783745	ทต. คลองลานพัฒนา
84	แหล่งน้ำสาธารณะชุมชนสุขสวรรค์	8	13	คลองลานพัฒนา	คลองลาน	มีน้ำตลอดปี	541176	1785036	กรมทรัพยากรน้ำ
85	สระเก็บน้ำบ้านเลิงกระพงษ์	5	6	คลองลานพัฒนา	คลองลาน	มีน้ำตลอดปี	538794	1785797	กรมพัฒนาที่ดิน
86	สระน้ำบ้านท่าข้ามสามัคคี	5	5	คลองลานพัฒนา	คลองลาน	มีน้ำตลอดปี	538565	1787058	ทต. คลองลานพัฒนา
87	อ่างเก็บน้ำคลองน้ำไหล 3	55	16	คลองน้ำไหล	คลองลาน	มีน้ำตลอดปี	529260	1794842	อบต. คลองน้ำไหล
88	อ่างเก็บน้ำคลองน้ำไหล	320	16	คลองน้ำไหล	คลองลาน	มีน้ำอยู่หรือแห้งช่วงแล้ง	529240	1792494	อบต. คลองน้ำไหล
89	อ่างเก็บน้ำตะแบกหลวง	50	17	คลองน้ำไหล	คลองลาน	มีน้ำตลอดปี	530566	1789908	กรมชลประทาน
90	คลองน้ำไหล	37.50	16	คลองน้ำไหล	คลองลาน	มีน้ำตลอดปี	530347	1792288	อบต. คลองน้ำไหล
91	อ่างเก็บน้ำคลองพลุ	70	25	คลองน้ำไหล	คลองลาน	มีน้ำตลอดปี	531592	1786391	อบต. คลองน้ำไหล
92	บึงหล่ม	300	6	คลองน้ำไหล	คลองลาน	มีน้ำตลอดปี	540253	1788487	อบต. คลองน้ำไหล
93	แหล่งน้ำธรรมชาติดึงสลักพระ	17	4	สลกบาตร	ขามเฒ่าลักษณะบุรี	มีน้ำตลอดปี	590653	1768973	อบต. สลกบาตร
94	สวนสาธารณะหนองคลองวัว	25	5	สลกบาตร	ขามเฒ่าลักษณะบุรี	มีน้ำตลอดปี	585873	1769982	ทต. สลกบาตร
95	สระเก็บน้ำบ้านดอนงา	42	5	สลกบาตร	ขามเฒ่าลักษณะบุรี	มีน้ำตลอดปี	584491	1772060	อบต. สลกบาตร
96	หนองตมเหล็ก้า	3	1	เกาะตาล	ขามเฒ่าลักษณะบุรี	มีน้ำตลอดปี	582065	1782143	อบต. เกาะตาล
97	หนองชุมแสง	12	6	เกาะตาล	ขามเฒ่าลักษณะบุรี	มีน้ำตลอดปี, มีวัชพืช	585010	1777883	อบต. เกาะตาล

ตาราง 52 (ต่อ)

ลำดับ	ชื่อแหล่งน้ำ	พื้นที่ (ไร่)	หมู่ที่	ตำบล	อำเภอ	ลักษณะแหล่งน้ำ	พิกัด X	พิกัด Y	เขตรับผิดชอบ
98	แหล่งน้ำสาธารณะคลองเชียงหมูที่ 9	8	9	บ่อถ้ำ	ขามเฒ่า	มีน้ำตลอดปี	576878	1763956	อบต. บ่อถ้ำ
99	แหล่งน้ำสาธารณะคลองเชียงหมูที่ 5	12	5	บ่อถ้ำ	ขามเฒ่า	มีน้ำตลอดปี	573418	1763220	อบต. บ่อถ้ำ
100	สระน้ำสาธารณะแยกต้นไทร	30	5	บ่อถ้ำ	ขามเฒ่า	มีน้ำตลอดปี	573241	1762013	อบต. บ่อถ้ำ
101	สระน้ำสาธารณะสองตาแล	30	12	บ่อถ้ำ	ขามเฒ่า	มีน้ำตลอดปี	568338	1762029	อบต. บ่อถ้ำ
102	อ่างเก็บน้ำอมสมบูรณ์	70	11	ปางมะค่า	ขามเฒ่า	มีน้ำตลอดปี	545487	1765485	ทม. ปางมะค่า
103	อ่างเก็บน้ำปางมะนาว	60	11	ปางมะค่า	ขามเฒ่า	มีน้ำตลอดปี	545388	1765425	ทม. ปางมะค่า
104	สระคลองกรวด	30	5	ปางมะค่า	ขามเฒ่า	มีน้ำตลอดปี	552777	1764765	ทม. ปางมะค่า
105	สระหลวงบ้านใหม่หนองน้ำแดง	40	20	ปางมะค่า	ขามเฒ่า	มีน้ำตลอดปี	554532	1766796	ทม. ปางมะค่า
106	โครงการเก็บน้ำเพื่อการเกษตรไร่สว่าง	75	8	ปางมะค่า	ขามเฒ่า	มีน้ำตลอดปี	555229	1763910	ทม. ปางมะค่า
107	สระหลวงกลุ่มหนองอีดอก	10	4	ปางมะค่า	ขามเฒ่า	มีน้ำตลอดปี	556450	1763516	ทม. ปางมะค่า
108	โครงการอนุรักษ์ฟื้นฟูแหล่งน้ำคลองศรีธาตุ	5	4	ปางมะค่า	ขามเฒ่า	มีน้ำตลอดปี	557216	1763147	ทม. ปางมะค่า
109	สระหลวงกลุ่มบ้านโป่ง	5	24	ปางมะค่า	ขามเฒ่า	มีน้ำตลอดปี	560530	1762350	ทม. ปางมะค่า
110	โครงการแก้มลิงบ้านสามัคคีธรรม	30	13	ปางมะค่า	ขามเฒ่า	มีน้ำตลอดปี	560661	1760730	ทม. ปางมะค่า
111	แหล่งน้ำธรรมชาติคลองป่าอ่าว	40	7	ปางมะค่า	ขามเฒ่า	มีน้ำตลอดปี	550444	1760550	ทม. ปางมะค่า
112	สระเทศบาลเมืองปางมะค่า	5	7	ปางมะค่า	ขามเฒ่า	มีน้ำตลอดปี	551458	1761091	ทม. ปางมะค่า
113	สระหลวง	3	2	แสนตอ	ขามเฒ่า	มีน้ำตลอดปี	589595	1774000	อบต. แสนตอ
114	บึงปราย	10	1	แสนตอ	ขามเฒ่า	มีน้ำตลอดปี	590079	1773521	อบต. แสนตอ

ตาราง 52 (ต่อ)

ลำดับ	ชื่อแหล่งน้ำ	พื้นที่ (ไร่)	หมู่ที่	ตำบล	อำเภอ	ลักษณะแหล่งน้ำ	พิกัด X	พิกัด Y	เขตรับผิดชอบ
115	สระหลวงโนนหนองกระโดน	3	5	แสนตอ	ขามเฒ่า	มีน้ำตลอดปี	588463	177665	อบต. แสนตอ
116	สระเก็บน้ำบ้านวังโป่ง (สระประมง)	15	12	โค้งไผ่	ขามเฒ่า	รกร้าง	560732	1780190	อบต. โค้งไผ่
117	ฝายบ้านดำนกรวด	9.50	7	โค้งไผ่	ขามเฒ่า	มีน้ำตลอดปี, มีวัชพืช	566894	1780538	อบต. โค้งไผ่
118	สระเก็บน้ำบ้านหนองงูเห่า	8	4	โค้งไผ่	ขามเฒ่า	มีน้ำตลอดปี, มีวัชพืช	573768	1783892	อบต. โค้งไผ่
119	คลองชลประทานบ้านคลองน้ำเย็นใต้	10	5	โค้งไผ่	ขามเฒ่า	มีน้ำตลอดปี, มีวัชพืช	579380	1783692	อบต. โค้งไผ่
120	คลองสะพานดินบ้านหนองปล้อง	15	7	วังทามแห	ขามเฒ่า	มีน้ำตลอดปี, มีวัชพืช	564523	1774886	อบต. วังทามแห
121	แก้มลิง บ้านหนองช้างงาม	8	8	วังทามแห	ขามเฒ่า	มีน้ำตลอดปี	561061	1773053	อบต. วังทามแห
122	สระอบต.	10	8	วังทามแห	ขามเฒ่า	มีน้ำตลอดปี	561981	1774127	อบต. วังทามแห
123	สระโครงการประมงหมู่บ้าน (โรงเรียนบ้านหนองช้างงาม)	1	8	วังทามแห	ขามเฒ่า	มีน้ำตลอดปี	561535	1773552	อบต. วังทามแห
124	สระเก็บน้ำสาธารณะ	5	8	วังทามแห	ขามเฒ่า	มีน้ำตลอดปี, มีวัชพืช	561916	1773435	อบต. วังทามแห
125	งานพัฒนาแหล่งน้ำขนาดเล็ก (แก้มลิงบ้านด่านใหญ่)	10	10	วังทามแห	ขามเฒ่า	มีน้ำตลอดปี	568017	1773022	กรมพัฒนาที่ดิน
126	สระน้ำสาธารณะบ้านสระตาพรม	8	1	ดอนแดง	ขามเฒ่า	มีน้ำตลอดปี, มีวัชพืช	583440	1773106	อบต. ดอนแดง

ตาราง 52 (ต่อ)

ลำดับ	ชื่อแหล่งน้ำ	พื้นที่ (ไร่)	หมู่ที่	ตำบล	อำเภอ	ลักษณะแหล่งน้ำ	พิกัด X	พิกัด Y	เขตรับผิดชอบ
127	สระน้ำสาธารณะบ้านดงดำ	8	2	ดอนแดง	ขามเฒ่าลักษณะ	มีน้ำตลอดปี, มีวัชพืช	579624	1774530	อบต. ดอนแดง
128	สระน้ำสาธารณะ	2	4	ดอนแดง	ขามเฒ่าลักษณะ	มีน้ำตลอดปี, มีวัชพืช	577709	1776915	อบต. ดอนแดง
129	สระน้ำสาธารณะบ้านนาเหนือ	5	1	วังชะพลู	ขามเฒ่าลักษณะ	มีน้ำตลอดปี, มีวัชพืช	578959	1768223	อบต. วังชะพลู
130	สระน้ำสาธารณะ	1	12	วังชะพลู	ขามเฒ่าลักษณะ	มีน้ำตลอดปี, มีวัชพืช	572917	1770109	อบต. วังชะพลู
131	งานพัฒนาแหล่งน้ำขนาดเล็ก	5	18	วังชะพลู	ขามเฒ่าลักษณะ	มีน้ำตลอดปี, มีวัชพืช	570577	1771696	กรมพัฒนาที่ดิน
132	สระน้ำสาธารณะ	1.50	14	วังชะพลู	ขามเฒ่าลักษณะ	มีน้ำตลอดปี, มีวัชพืช	558220	1770584	อบต. วังชะพลู
133	สระน้ำสาธารณะ บ้านหนองชุมแสง	5	14	วังชะพลู	ขามเฒ่าลักษณะ	มีน้ำตลอดปี	559418	1770969	อบต. วังชะพลู
134	สระหลวง1	10	8	วังชะพลู	ขามเฒ่าลักษณะ	มีน้ำตลอดปี	561737	1770159	อบต. วังชะพลู
135	สระหลวง2	5	8	วังชะพลู	ขามเฒ่าลักษณะ	ปรับปรุงแหล่งน้ำ	561732	1770853	อบต. วังชะพลู
136	สระหลวง	5	7	วังชะพลู	ขามเฒ่าลักษณะ	มีน้ำตลอดปี, มีวัชพืช	567747	1772979	อบต. วังชะพลู
137	สระน้ำสาธารณะ บ้านตะแบกงาม	5	16	วังชะพลู	ขามเฒ่าลักษณะ	มีน้ำตลอดปี, มีวัชพืช	575920	1774544	อบต. วังชะพลู

ตาราง 52 (ต่อ)

ลำดับ	ชื่อแหล่งน้ำ	พื้นที่ (ไร่)	หมู่ที่	ตำบล	อำเภอ	ลักษณะแหล่งน้ำ	พิกัด X	พิกัด Y	เขตรับผิดชอบ
138	ท่านบปลาวังแม่ลาด	38	2	แม่ลาด	คลองขลุง	มีน้ำตลอดปี	582004	1787866	อบต. แม่ลาด
139	หนองอวน	4.75	6	แม่ลาด	คลองขลุง	มีน้ำตลอดปี	580350	1784116	อบต. แม่ลาด
140	สระเก็บน้ำคลองน้ำเย็นเหนือ	5	7	แม่ลาด	คลองขลุง	มีน้ำตลอดปี, มีวัชพืช	577539	1783518	อบต. แม่ลาด
141	สระเก็บน้ำสาธารณะบ้านหนองตาเถร (ชุดใหม่)	10	13, 7	คลองขลุง	คลองขลุง	ปรับปรุงแหล่งน้ำ	577742	1785341	ทต. คลองขลุง
142	โครงการปรับปรุงคลองน้ำเย็นเหนือ	50	7	คลองขลุง	คลองขลุง	มีน้ำตลอดปี	573743	1783814	ทต. คลองขลุง
143	คลองวังหิน	1	11	คลองขลุง	คลองขลุง	มีน้ำตลอดปี	574494	1794496	ทต. คลองขลุง
144	แก้มลิงหนองบอน	15	12	วังไทร	คลองขลุง	มีน้ำตลอดปี	561627	1792239	อบต. วังไทร
145	สระประมง	7	13	วังไทร	คลองขลุง	มีน้ำตลอดปี	557028	1788945	อบต. วังไทร
146	สระน้ำสาธารณะ	8	10	วังไทร	คลองขลุง	มีน้ำตลอดปี	555023	1785640	อบต. วังไทร
147	สระประมง	27	12	วังไทร	คลองขลุง	มีน้ำตลอดปี, มีวัชพืช	561449	1790122	อบต. วังไทร
148	สระน้ำสาธารณะ	12.25	11	วังไทร	คลองขลุง	มีน้ำตลอดปี	561737	1786792	อบต. วังไทร
149	สระอบต. บ้านคลองสมบูรณ์	2	1	คลองสมบูรณ์	คลองขลุง	มีน้ำตลอดปี	563135	1799429	อบต. คลองสมบูรณ์
150	อ่างเก็บน้ำทุ่งสารภี	80	3	คลองสมบูรณ์	คลองขลุง	มีน้ำตลอดปี	558366	1798055	อบต. คลองสมบูรณ์
151	หนองกัทพนาม	10	3	คลองสมบูรณ์	คลองขลุง	มีน้ำตลอดปี	554720	1796300	อบต. คลองสมบูรณ์
152	สระชลประทาน	15	9	คลองสมบูรณ์	คลองขลุง	มีน้ำตลอดปี, มีวัชพืช	556596	1792861	อบต. คลองสมบูรณ์

ตาราง 52 (ต่อ)

ลำดับ	ชื่อแหล่งน้ำ	พื้นที่ (ไร่)	หมู่ที่	ตำบล	อำเภอ	ลักษณะแหล่งน้ำ	พิกัด X	พิกัด Y	เขตรับผิดชอบ
153	สระเก็บน้ำหัวทุ่งน้อย	5	2	คลองสมบูรณ์	คลองขลุง	มีน้ำตลอดปี	559315	1794967	อบต. คลองสมบูรณ์
154	คลองแม่ตาพน	130	4, 7, 3	คลองสมบูรณ์	คลองขลุง	มีน้ำตลอดปี	562358	1797311	อบต. คลองสมบูรณ์
155	ทำนบปลาบ้านหนองต๋นตง	15	8	คลองสมบูรณ์	คลองขลุง	มีน้ำตลอดปี, มีวัชพืช	564413	1803559	อบต. คลองสมบูรณ์
156	อ่าวประมง	2	6	ท่าพุทรา	คลองขลุง	มีน้ำตลอดปี	571837	1797427	อบต. ท่าพุทรา
157	อ่าวคลองแมกกระซัย	30	6	ท่าพุทรา	คลองขลุง	มีน้ำตลอดปี, มีวัชพืช	571667	1797632	อบต. ท่าพุทรา
158	คลองแยง	52.50	1,6	ท่าพุทรา	คลองขลุง	มีน้ำตลอดปี	571512	1803379	อบต. ท่าพุทรา
159	สระอบต. บ้านท่าพุทรา	2	1	ท่าพุทรา	คลองขลุง	มีน้ำตลอดปี	571537	1802398	อบต. ท่าพุทรา
160	อ่างเก็บน้ำชลประทาน	25	8	หินดาต	ปางศิลาทอง	มีน้ำตลอดปี	545030	1771868	อบต. หินดาต
161	อ่างเก็บน้ำสาธารณะประโยชน์	40	8	หินดาต	ปางศิลาทอง	มีน้ำตลอดปี	545089	1771682	อบต. หินดาต
162	อ่างเก็บน้ำประปา	30	8	หินดาต	ปางศิลาทอง	มีน้ำตลอดปี	545298	1772636	อบต. หินดาต
163	ทำนบปลาภสข. 1	5	8	หินดาต	ปางศิลาทอง	มีน้ำตลอดปี	545575	1773933	อบต. หินดาต
164	ทำนบปลาภสข. 2	48	8	หินดาต	ปางศิลาทอง	มีน้ำตลอดปี	545620	1774378	อบต. หินดาต
165	ทำนบปลาภสข. 3	20	8	หินดาต	ปางศิลาทอง	มีน้ำตลอดปี	546476	1772188	อบต. หินดาต
166	สระเก็บน้ำคลองมะนาว	4	12	หินดาต	ปางศิลาทอง	มีน้ำตลอดปี	546155	1772863	อบต. หินดาต
167	สระพัฒนาแหล่งน้ำขนาดเล็ก	7	12	หินดาต	ปางศิลาทอง	มีน้ำตลอดปี	546817	1774556	อบต. หินดาต
168	คลองตะพูน	24	13	หินดาต	ปางศิลาทอง	มีน้ำตลอดปี	548205	1777447	อบต. หินดาต
169	คลองส้ม	28	3	หินดาต	ปางศิลาทอง	มีน้ำตลอดปี	549555	1777737	อบต. หินดาต
170	สระคลองโป่ง	5	7	หินดาต	ปางศิลาทอง	มีน้ำตลอดปี	550096	1775096	อบต. หินดาต
171	คลองโป่ง	31	7	หินดาต	ปางศิลาทอง	มีน้ำตลอดปี	550129	1774581	อบต. หินดาต

ตาราง 52 (ต่อ)

ลำดับ	ชื่อแหล่งน้ำ	พื้นที่ (ไร่)	หมู่ที่	ตำบล	อำเภอ	ลักษณะ แหล่งน้ำ	พิกัด X	พิกัด Y	เขตรับผิดชอบ
172	สระเก็บน้ำบ้านจอมทอง	7	10	หินดาต	ปางศิลาทอง	มีน้ำตลอดปี	551114	1776128	อบต. หินดาต
173	สระสาธารณชนะบ้านหนองหิน 1	2	6	หินดาต	ปางศิลาทอง	มีน้ำตลอดปี	554709	1775086	อบต. หินดาต
174	คลองหนองหิน	65	6	หินดาต	ปางศิลาทอง	มีน้ำตลอดปี	554797	1774943	อบต. หินดาต
175	สระเก็บน้ำบ้านหนองหิน	10	6	หินดาต	ปางศิลาทอง	มีน้ำตลอดปี	555692	1775166	อบต. หินดาต
176	สระสาธารณชนะบ้านหนองหิน 2	5	6	หินดาต	ปางศิลาทอง	มีน้ำตลอดปี	555013	1776255	อบต. หินดาต
177	คลองใหญ่	74	6	หินดาต	ปางศิลาทอง	มีน้ำตลอดปี	552794	1785907	อบต. หินดาต
178	สระเก็บน้ำบ้านปางมะนาว	18	11	หินดาต	ปางศิลาทอง	มีน้ำตลอดปี	547152	1783372	อบต. หินดาต
179	คลองคลองขลุง	130	1, 2	หินดาต	ปางศิลาทอง	น้ำน้อยหรือ แห้งช่วงแล้ง	550292	1780863	อบต. หินดาต
180	คลองลึก	28	1	หินดาต	ปางศิลาทอง	มีน้ำตลอดปี	550659	1780075	อบต. หินดาต
181	ฝายน้ำต้นหินชะง็อก (ชลประทาน)	26	16	โพธิ์ทอง	ปางศิลาทอง	มีน้ำตลอดปี	553756	1781046	อบต. โพธิ์ทอง
182	อ่างเก็บน้ำบ้านปางสามัคคี	37	16	โพธิ์ทอง	ปางศิลาทอง	มีน้ำตลอดปี	551044	1778264	อบต. โพธิ์ทอง
183	สระบ้านนาใหม่	8	13	โพธิ์ทอง	ปางศิลาทอง	มีน้ำตลอดปี	553437	1774674	อบต. โพธิ์ทอง
184	แก้มลิงบ้านตะเคียนงาม	4	6	โพธิ์ทอง	ปางศิลาทอง	มีน้ำตลอดปี	555602	1783447	อบต. โพธิ์ทอง
185	ฝายละหาน	20	1	โพธิ์ทอง	ปางศิลาทอง	มีน้ำตลอดปี	567083	1782792	อบต. โพธิ์ทอง
186	ฝายท่าซัน	5	3	โพธิ์ทอง	ปางศิลาทอง	มีน้ำตลอดปี	559525	1783809	อบต. โพธิ์ทอง
187	สระคลองหนองไผ่	38	11	โพธิ์ทอง	ปางศิลาทอง	มีน้ำตลอดปี	565291	1783677	อบต. โพธิ์ทอง
188	สระบ้านหนองหล่ม	12	2	โพธิ์ทอง	ปางศิลาทอง	มีน้ำตลอดปี	567770	1784752	อบต. โพธิ์ทอง
189	สระบ้านเพชรเจริญ	5	3	ปางตาไว	ปางศิลาทอง	มีน้ำตลอดปี	537607	1769711	อบต. ปางตาไว
190	สระบ้านตากฟ้าพัฒนา	2	5	ปางตาไว	ปางศิลาทอง	มีน้ำตลอดปี	540580	1766011	อบต. ปางตาไว

ตาราง 52 (ต่อ)

ลำดับ	ชื่อแหล่งน้ำ	พื้นที่ (ไร่)	หมู่ที่	ตำบล	อำเภอ	ลักษณะแหล่งน้ำ	พิกัด X	พิกัด Y	เขตรับผิดชอบ
191	สระกรมพัฒนาที่ดิน	10	8	ปางตาไว	ปางศิลาทอง	มีน้ำตลอดปี, มีวัชพืช	543675	1766804	อบต. ปางตาไว
192	สระกรมพัฒนาที่ดิน	10	11	ปางตาไว	ปางศิลาทอง	มีน้ำตลอดปี, มีวัชพืช	542602	1771415	อบต. ปางตาไว
193	สระสปก. บ้านคลองลึก 1	5	2	ปางตาไว	ปางศิลาทอง	มีน้ำตลอดปี	542309	1774218	อบต. ปางตาไว
194	สระสปก. บ้านคลองลึก 2	5	2	ปางตาไว	ปางศิลาทอง	มีน้ำตลอดปี	541977	1774474	อบต. ปางตาไว
195	สระอบจ. บ้านเพชรมงคล	2	9	ปางตาไว	ปางศิลาทอง	มีน้ำตลอดปี	540566	1772287	อบต. ปางตาไว
196	สระอบต. บ้านเพชรเจริญ	3	3	ปางตาไว	ปางศิลาทอง	มีน้ำตลอดปี	538998	1771140	อบต. ปางตาไว
197	สระประปา (องค์การบริหารส่วนจังหวัด)	2	3	ปางตาไว	ปางศิลาทอง	มีน้ำตลอดปี	536584	1771855	อบต. ปางตาไว
198	สระสปก.	2	9	ปางตาไว	ปางศิลาทอง	มีน้ำตลอดปี	540997	1772486	อบต. ปางตาไว
199	สระสาธารณะ	10	11	ปางตาไว	ปางศิลาทอง	มีน้ำตลอดปี	543213	1770316	อบต. ปางตาไว
200	สระสาธารณะ	5	6	ปางตาไว	ปางศิลาทอง	มีน้ำตลอดปี	538527	1775924	อบต. ปางตาไว
201	สระสาธารณะ	3	1	ปางตาไว	ปางศิลาทอง	มีน้ำตลอดปี	540452	1775435	อบต. ปางตาไว
202	สระสาธารณะ	5	1	ปางตาไว	ปางศิลาทอง	มีน้ำตลอดปี	539432	1774135	อบต. ปางตาไว
203	สระหลวง	12	1	เพชรชมพู	โกสัมพีนคร	มีน้ำตลอดปี	540040	1832645	อบต. เพชรชมพู
204	แก้มลิงบ้านเพชรชมพู (ทอดยอดเหลี่ยม คสล. ไปสระหลวง)	20	1	เพชรชมพู	โกสัมพีนคร	มีน้ำตลอดปี	539623	1832795	อบต. เพชรชมพู
205	สระป่าแดง	10	3	เพชรชมพู	โกสัมพีนคร	มีน้ำตลอดปี	539349	1828957	อบต. เพชรชมพู
206	สระน้ำดิบ	13	3	เพชรชมพู	โกสัมพีนคร	มีน้ำตลอดปี	539369	1828953	อบต. เพชรชมพู

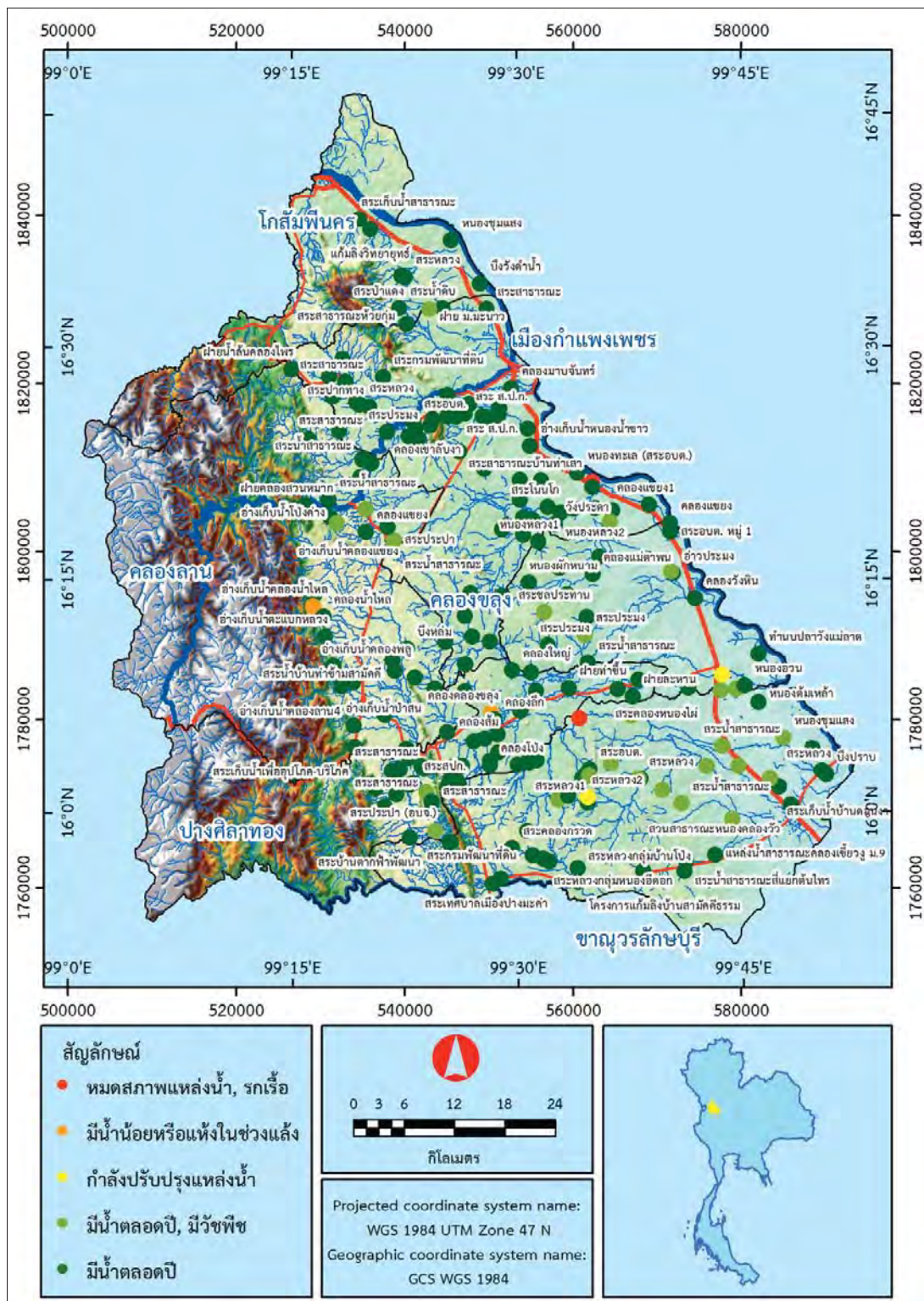
ตาราง 52 (ต่อ)

ลำดับ	ชื่อแหล่งน้ำ	พื้นที่ (ไร่)	หมู่ที่	ตำบล	อำเภอ	ลักษณะ แหล่งน้ำ	พิกัด X	พิกัด Y	เขตรับผิดชอบ
207	ฝายอมมะนาว	15	4	เพชรบูรณ์	โกสัมพีนคร	มีน้ำตลอดปี, มีวัชพืช	542892	1828838	อบต. เพชรบูรณ์
208	แก้มลิงวิทยายุทธ์	5	3, 16	โกสัมพีนคร	โกสัมพีนคร	มีน้ำตลอดปี	535949	1838317	อบต. โกสัมพีนคร
209	สระเก็บน้ำสาธารณะ	5	3	โกสัมพีนคร	โกสัมพีนคร	มีน้ำตลอดปี	534626	1839558	อบต. โกสัมพีนคร
210	หนองชุมแสง	40	3	ลานดอกไม้	โกสัมพีนคร	มีน้ำตลอดปี	545491	1837057	อบต. ลานดอกไม้
211	บึงจันทาน้ำ	200	1	ลานดอกไม้	โกสัมพีนคร	มีน้ำตลอดปี	548910	1831886	อบต. ลานดอกไม้

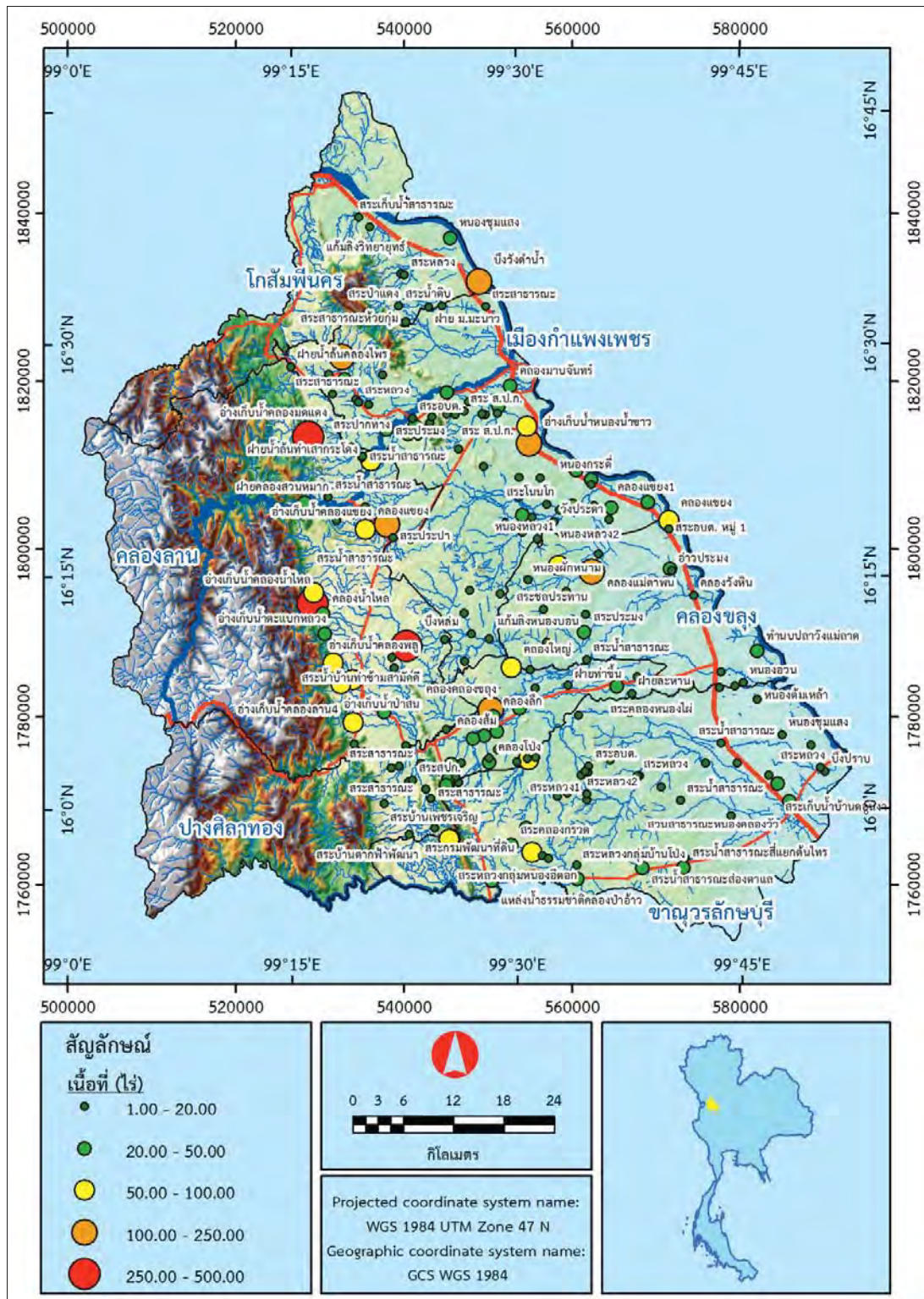
ที่มา: ศูนย์วิจัยและพัฒนาประมงน้ำจืดกำแพงเพชร (2556)

สำนักงานประมงจังหวัดกำแพงเพชร (2556)

การสำรวจ (2556)



ภาพ 116 ตำแหน่งและสภาพแหล่งน้ำ



ภาพ 117 ขนาดและเนื้อที่ของแหล่งน้ำ

โครงการด้านการจัดการน้ำในพื้นที่

การสำรวจและจัดทำฐานข้อมูลระบบสารสนเทศภูมิศาสตร์ด้านโครงการจัดการน้ำในพื้นที่ฝั่งตะวันตกของแม่น้ำปิง จังหวัดกำแพงเพชร มีวัตถุประสงค์เพื่อสำรวจและจัดทำฐานข้อมูลโครงการ อันประกอบด้วย อ่างเก็บน้ำ ฝายน้ำล้น ระบบส่งน้ำ ระบบระบายน้ำ สถานีสูบน้ำด้วยไฟฟ้า แก้มลิง และสถานีเตือนภัยในพื้นที่ศึกษา ครอบคลุมทั้งโครงการที่มีอยู่ในปัจจุบันและโครงการที่มีแผนก่อสร้างในอนาคต เพื่อเป็นข้อมูลพื้นฐานในการวางแผนและจัดการน้ำโดยประชาชนในพื้นที่ โดยมีรายละเอียดของโครงการที่สำคัญ ดังนี้

1) อ่างเก็บน้ำคลองมดแดง ตั้งอยู่ที่บ้านคลองสมุยเหนือ ตำบลโป่งน้ำร้อน อำเภอคลองลาน พิกัดทางภูมิศาสตร์ พิกัด X เท่ากับ 528267 พิกัด Y เท่ากับ 1813243 เป็นโครงการชลประทานขนาดกลางที่ก่อสร้างขึ้นตามแนวพระราชดำริของพระบาทสมเด็จพระเจ้าอยู่หัว เมื่อ 19 เดือนมีนาคม พ.ศ. 2536 เริ่มก่อสร้างเมื่อปี พ.ศ. 2538 ลักษณะเป็นทำนบกั้นดินขนาดสูง 16 เมตร ยาว 450 เมตร สันทำนบกว้าง 6 เมตร ปริมาตรความจุที่ระดับเก็บกักเท่ากับ 2,566,300 ลูกบาศก์เมตร มีอาคารประกอบ ประกอบด้วย อาคารระบายน้ำล้น และท่อส่งน้ำเข้าสู่พื้นที่รับประโยชน์ ฝั่งซ้ายและฝั่งขวา ซึ่งดำเนินการก่อสร้างแล้วเสร็จเมื่อปี 2539 ระบบท่อส่งน้ำของอ่างเก็บน้ำคลองมดแดง ดำเนินการก่อสร้างแบ่งเป็น 3 ระยะ ได้แก่ ระยะที่ 1 ดำเนินการก่อสร้างในปีงบประมาณ 2539 โดยใช้งบประมาณของสำนักงานคณะกรรมการพิเศษเพื่อประสานงานโครงการอันเนื่องมาจากพระราชดำริ (กปร.) ประกอบด้วย กิจกรรมท่อส่งน้ำสาย L (ซ้าย) ความยาว 2,940 เมตร พื้นที่รับประโยชน์ 1,500 ไร่ อยู่ในพื้นที่ หมู่ที่ 7 บ้านคลองสมุย อำเภอคลองลาน จังหวัดกำแพงเพชร ระยะที่ 2 ดำเนินการก่อสร้างในปีงบประมาณ 2541 โดยใช้งบประมาณปกติของกรมชลประทาน กิจกรรมประกอบด้วย ท่อส่งน้ำสาย R (ขวา) ความยาว 3,122 เมตร พื้นที่รับประโยชน์ 1,500 ไร่ อยู่ในเขตพื้นที่ หมู่ที่ 7 บ้านคลองสมุย ตำบลโป่งน้ำร้อน อำเภอคลองลาน จังหวัดกำแพงเพชร และระยะที่ 3 ดำเนินการก่อสร้างในปีงบประมาณ 2544 โดยใช้งบประมาณเงินกู้เพื่อปรับโครงสร้างภาคเกษตร (ASPL) ประกอบด้วย กิจกรรมท่อส่งน้ำสาย L (ซ้าย) ความยาว 622 เมตร สาย 1L-L (1 ซ้าย-ซ้าย) ความยาว 4,406 เมตร และสาย 1R-1L-L (1ขวา-1ซ้าย-ซ้าย) ความยาว 1,858 เมตร พื้นที่รับประโยชน์ 2,000 ไร่ อยู่ในเขตพื้นที่ หมู่ที่ 7 บ้านคลองสมุย ตำบลโป่งน้ำร้อน อำเภอคลองลาน จังหวัดกำแพงเพชร ทั้งนี้นอกจากอ่างเก็บน้ำจะใช้ประโยชน์เพื่อการเกษตรแล้ว ยังใช้เป็นแหล่งเพาะพันธุ์ปลา เป็นสถานที่จัดกิจกรรมส่วนรวมของชุมชนในพื้นที่ และยังเป็นแหล่งท่องเที่ยวที่นักท่องเที่ยวนิยมเดินทางมาพักผ่อนอีกด้วย (กลุ่มงานข้อมูลสารสนเทศและการสื่อสาร สำนักงานจังหวัดกำแพงเพชร, 2556; โครงการชลประทานกำแพงเพชร สำนักชลประทานที่ 4, 2556a)

2) อ่างเก็บน้ำคลองน้ำไหล ตั้งอยู่ที่บ้านแม่สอด ตำบลคลองน้ำไหล อำเภอคลองลาน พิกัดทางภูมิศาสตร์ พิกัด X เท่ากับ 529240 พิกัด Y เท่ากับ 1792494 เป็นโครงการพัฒนาแหล่งน้ำอันเนื่องมาจากพระราชดำริ ลักษณะโครงการ ทำนบกั้นดินมีพื้นที่รับน้ำฝน 75 ตารางกิโลเมตร ปริมาณน้ำไหลลงอ่างเฉลี่ยต่อปี 35.51 ล้านลูกบาศก์เมตรต่อปี ระดับสันเขื่อนสูง 188.65 เมตรจากระดับน้ำทะเลปานกลาง ระดับน้ำสูงสุด 186.65 เมตร ระดับน้ำเก็บกัก 185 เมตร ระดับน้ำต่ำสุด 163.50 เมตร ความสูงเขื่อน 31.65 เมตร ความยาวของสันเขื่อน 1,960 เมตร ความกว้างของสันเขื่อน 8 เมตร ความจุเขื่อนที่ระดับเก็บกัก 38.50 ล้านลูกบาศก์เมตร ความจุเขื่อนที่ระดับต่ำสุด 0.75 ล้านลูกบาศก์เมตร และน้ำใช้งานระหว่างปี 37.75 ล้านลูกบาศก์เมตร ทางระบายน้ำล้นระบายน้ำสูงสุดได้ 58.66 ลูกบาศก์เมตรต่อวินาที ท่อส่งน้ำ (canal outlet) ขนาดเส้นผ่าศูนย์กลาง 1.20 เมตร ระบบส่ง

น้ำเป็นแบบคลองส่งน้ำตาดคอนกรีต สามารถให้น้ำเพื่อช่วยเหลือเกษตรกรในพื้นที่ชลประทานได้ 25,000 ไร่ และพื้นที่ส่งน้ำในช่วงฤดูแล้ง 2,000 ไร่ อีกทั้งยังเป็นแหล่งเก็บกักน้ำต้นทุนเพื่อผลิตน้ำประปาให้กับประชาชนในเขตอำเภอคลองลาน ได้ประมาณ 750 คริวเรือน จำนวน 2,500 คน (กรมชลประทาน กระทรวงเกษตรและสหกรณ์, 2553b; กรมชลประทาน กระทรวงเกษตรและสหกรณ์, 2557; โครงการชลประทานกำแพงเพชร สำนักชลประทานที่ 4, 2556a)

3) อ่างเก็บน้ำคลองไพร ตั้งอยู่ที่บ้านปางขนุน ตำบลนาบ่อคำ อำเภอเมืองกำแพงเพชร พิกัดทางภูมิศาสตร์ พิกัด X เท่ากับ 525256 พิกัด Y เท่ากับ 1822687 เป็นโครงการพัฒนาแหล่งน้ำอันเนื่องมาจากพระราชดำริที่อยู่ในแผนก่อสร้างของกรมชลประทาน ตามแผนการดำเนินการ 4 ปี (2554-2557) โดยมีวัตถุประสงค์การก่อสร้างเพื่อใช้เป็นแหล่งน้ำสำหรับช่วยเหลือกักเก็บน้ำเพื่อการเกษตรให้แก่ราษฎรบ้านปางขนุนและบ้านหนองกองเหนือ ตำบลนาบ่อคำ อำเภอเมืองกำแพงเพชร บ้านคลองสมบูรณ์และบ้านไก่อ่าเถื่อน ตำบลโป่งน้ำร้อน อำเภอคลองลาน นอกจากนี้ยังเป็นแหล่งน้ำต้นทุนแก่ฝายคลองไพรทางตอนล่าง ซึ่งส่งน้ำให้แก่บ้านคลองไพร ตำบลโป่งน้ำร้อน อำเภอคลองลาน จังหวัดกำแพงเพชร ลักษณะโครงการ ทำนบดินมีพื้นที่รับน้ำฝน 50 ตารางกิโลเมตร ปริมาณน้ำไหลลงอ่างเก็บน้ำเฉลี่ยต่อปี 18.20 ล้านลูกบาศก์เมตร ระดับสันเขื่อนสูง 194 เมตรจากระดับน้ำทะเลปานกลาง ระดับน้ำสูงสุด 192 เมตร ระดับน้ำเก็บกัก 190 เมตร ระดับน้ำต่ำสุด 170 เมตร ความสูงเขื่อน 29 เมตร ความยาวของสันเขื่อน 900 เมตร ความกว้างของสันเขื่อน 8 เมตร ความจุเขื่อนที่ระดับเก็บกัก 15 ล้านลูกบาศก์เมตร งบประมาณการก่อสร้าง 280 ล้านบาท เมื่อสร้างเสร็จจะสามารถส่งน้ำให้แก่พื้นที่เพาะปลูกได้ประมาณ 9,600 ไร่ ในพื้นที่ชลประทาน และจะส่งน้ำเพื่อการเกษตรได้ประมาณ 4,500 ไร่ ในฤดูแล้ง (กรมชลประทาน กระทรวงเกษตรและสหกรณ์, 2553b; กรมชลประทาน กระทรวงเกษตรและสหกรณ์, 2557)

4) อ่างเก็บน้ำคลองน้ำขาว ตั้งอยู่ที่หมู่บ้านสวนส้ม ตำบลคลองลานพัฒนา อำเภอคลองลาน พิกัดทางภูมิศาสตร์ พิกัด X เท่ากับ 532494 พิกัด Y เท่ากับ 1781499 เป็นโครงการพัฒนาแหล่งน้ำอันเนื่องมาจากพระราชดำริที่อยู่ในแผนก่อสร้างของกรมชลประทาน ตามแผนการดำเนินการ 3 ปี (2553-2555) มีวัตถุประสงค์การก่อสร้างเพื่อใช้เป็นแหล่งกักเก็บน้ำต้นทุนไว้ช่วยเหลือพื้นที่เกษตรกรรมทั้งฤดูฝนและฤดูแล้ง ในเขตตำบลคลองลานพัฒนา อำเภอคลองลาน จังหวัดกำแพงเพชร ใช้เป็นแหล่งกักเก็บน้ำสำหรับการอุปโภค-บริโภคของราษฎรที่อาศัยอยู่ในเขตโครงการและบริเวณใกล้เคียง ซึ่งประสบปัญหาการขาดแคลนน้ำในฤดูแล้งเป็นประจำทุกปี ใช้เป็นแหล่งเก็บกักน้ำในช่วงฤดูฝนสามารถช่วยบรรเทาน้ำท่วมในเขตจังหวัดกำแพงเพชร ใช้สำหรับเป็นน้ำต้นทุนของการผลิตน้ำประปาของอำเภอคลองลาน ใช้เป็นแหล่งเพาะพันธุ์ปลาน้ำจืดและเพิ่มรายได้จากการจับสัตว์น้ำ และใช้เป็นสถานที่ท่องเที่ยวและสถานที่พักผ่อนหย่อนใจ ลักษณะโครงการ ทำนบดินมีพื้นที่รับน้ำฝน 7.73 ตารางกิโลเมตร ปริมาณน้ำไหลลงอ่างเก็บน้ำเฉลี่ย 2.92 ล้านลูกบาศก์เมตร ต่อปี ระดับสันเขื่อนสูงจากระดับน้ำทะเลปานกลาง 185 เมตร ระดับน้ำสูงสุด 182.98 เมตร ระดับน้ำเก็บกัก 182 เมตร ระดับน้ำต่ำสุด 169 เมตร ความสูงเขื่อน 20 เมตร ความยาวของสันเขื่อน 420 เมตร ความกว้างของสันเขื่อน 8 เมตร ความจุเขื่อนที่ระดับเก็บกัก 2.80 ล้านลูกบาศก์เมตร ความจุเขื่อนที่ระดับต่ำสุด 0.064 ล้านลูกบาศก์เมตร น้ำใช้งานระหว่างปี 2.736 ล้านลูกบาศก์เมตร งบประมาณการก่อสร้าง 150 ล้านบาท เมื่อสร้างเสร็จจะสามารถส่งน้ำให้แก่พื้นที่เพาะปลูกได้ประมาณ 1,500 ไร่ ในพื้นที่ชลประทาน และจะส่งน้ำเพื่อการเกษตรได้ประมาณ 150 ไร่ ในฤดูแล้ง (กรมชลประทาน กระทรวงเกษตรและสหกรณ์, 2557)

5) ฝ่ายคลองสวนหมาก ตั้งอยู่ที่บ้านโป่งน้ำร้อน ตำบลโป่งน้ำร้อน อำเภอคลองลาน พิกัดทางภูมิศาสตร์ พิกัด X เท่ากับ 531709 พิกัด Y เท่ากับ 1805588 เป็นโครงการพัฒนาแหล่งน้ำอันเนื่องมาจากพระราชดำริของพระบาทสมเด็จพระเจ้าอยู่หัวเสด็จ เมื่อวันที่ 19 เดือนมีนาคม พ.ศ. 2536 ณ พระตำหนักภูพิงคราชนิเวศน์ จังหวัดเชียงใหม่ ทรงพระราชทานพระราชดำริแก่อธิบดีกรมชลประทาน เกี่ยวกับงานชลประทานในจังหวัดกำแพงเพชร เพื่อแก้ไขปัญหาขาดแหล่งน้ำและบรรเทา น้ำท่วม ดังที่ว่าควรพิจารณาวางโครงการและก่อสร้างโครงการต่างๆ ในลุ่มน้ำคลองขลุ่ยและคลองสวนหมาก โครงการฝ่ายคลองสวนหมากจึงถูกพัฒนาเป็นโครงการหนึ่งในโครงการพัฒนาลุ่มน้ำคลองสวนหมากที่จะช่วยแก้ไขปัญหาการขาดแคลนน้ำของราษฎร โดยมีวัตถุประสงค์เพื่อใช้เป็นแหล่งน้ำสำหรับช่วยเหลือทางด้าน การเพาะปลูกให้แก่ราษฎรบริเวณบ้านโป่งน้ำร้อน ตำบลโป่งน้ำร้อน อำเภอคลองลาน เพื่อใช้เป็นแหล่งน้ำสำหรับอุปโภคบริโภคของราษฎรและสัตว์เลี้ยงบริเวณใกล้เคียง เพื่อใช้เป็นแหล่งเพาะและขยายพันธุ์ปลาน้ำจืดให้แก่ราษฎรได้บริโภคและเป็นรายได้เสริม และเพื่อเป็นการอนุรักษ์และรักษาสภาพต้นน้ำลำธารตามธรรมชาติ ทำให้เกิดความชุ่มชื้นแก่พื้นดินและป่าไม้ ทั้งนี้โครงการฝ่ายคลองสวนหมากสามารถส่งน้ำช่วยเหลือพื้นที่การเกษตร ในเขตตำบลโป่งน้ำร้อน ตำบลสีกงาม อำเภอคลองลาน และตำบลนาบ่อคำ อำเภอเมืองกำแพงเพชร ในช่วงฤดูฝนได้ประมาณ 13,000 ไร่ และฤดูแล้งประมาณ 5,500 ไร่ (กรมชลประทาน กระทรวงเกษตรและสหกรณ์, 2557)

6) ฝ่ายยางวังไทร ตั้งอยู่ที่บ้านท่าซิ่น ตำบลโพธิ์ทอง อำเภอปางศิลาทอง พิกัดทางภูมิศาสตร์ พิกัด X เท่ากับ 559476 พิกัด Y เท่ากับ 1783838 เป็นโครงการชลประทานประเภทอาคารทดน้ำ ลักษณะโครงการเป็นอาคารทดน้ำยาว 55 เมตร และมีท่อระบายน้ำปากคลองเป็นคอนกรีตเสริมเหล็ก ขนาด กว้าง 2 เมตร สูง 2 เมตร จำนวน 2 ช่อง คลองส่งน้ำสายสำคัญของโครงการประกอบด้วยคลองธรรมชาติสามสาย ได้แก่ คลองสี่เสียด คลองคู่ และคลองพร้าว โดยอาศัยแหล่งน้ำต้นทุนจากลำน้ำคลองขลุ่ย ทั้งนี้โครงการสามารถส่งน้ำช่วยเหลือพื้นที่การเกษตร ในเขตตำบลโพธิ์ทอง อำเภอปางศิลาทอง ได้ประมาณ 20,000 ไร่ (กรมชลประทาน กระทรวงเกษตรและสหกรณ์, 2553b)

7) ฝ่ายท่ากระดาน ตั้งอยู่ที่บ้านสันติสุข ตำบลท่าขุนราม อำเภอเมืองกำแพงเพชร พิกัดทางภูมิศาสตร์ พิกัด X เท่ากับ 544152 พิกัด Y เท่ากับ 1818836 ก่อสร้างตั้งแต่ปีพ.ศ. 2518 มีลักษณะเป็นฝายคอนกรีต ซึ่งปัจจุบันมีสภาพชำรุดเสียหาย อย่างไรก็ตามตามแผนงานของกรมชลประทาน โดยสำนักชลประทานที่ 4 ในปีงบประมาณ พ.ศ. 2556-2558 ได้พิจารณาและกำหนดแผนงานในการพัฒนาเพิ่มประสิทธิภาพการระบายน้ำฝ่ายท่ากระดาน โดยจะดำเนินการก่อสร้างเป็นประตูระบายน้ำ ขนาด 6x6 เมตร จำนวน 4 ช่อง ผสมกับฝายหยัก ความยาวสันฝาย 107 เมตร พร้อมอาคารประกอบเพื่อทดน้ำและกักเก็บน้ำใช้ประโยชน์ในด้านการเกษตรมีพื้นที่ที่ได้รับประโยชน์จำนวน 14,500 ไร่ ใน 3 ตำบล คือ ตำบลท่าขุนราม ตำบลคลองแม่ลาย และตำบลนครชุม ราษฎรที่ได้รับประโยชน์ 2,350ครัวเรือน ตลอดจนสามารถเพิ่มประสิทธิภาพในการระบายน้ำของคลองสวนหมากได้สูงสุดถึง 720 ลูกบาศก์เมตรต่อวินาที ซึ่งเป็นการบรรเทาปัญหาน้ำท่วมในคลองสวนหมาก ทั้งนี้นอกจากจะช่วยระบายน้ำแล้ว โครงการยังสามารถช่วยชะลอการไหลหลากของน้ำในคลองสวนหมากในช่วงฤดูฝนแล้วยังสามารถควบคุมการไหลของน้ำในคลองสวนหมากและน้ำในลำน้ำปิงที่ไหลมาบรรจบกันได้อีกด้วย (กรมชลประทาน กระทรวงเกษตรและสหกรณ์, 2553b)

8) โครงการวังไทร ตั้งอยู่ที่บ้านวังไทร ตำบลวังไทร อำเภอคลองขลุ่ย พิกัดทางภูมิศาสตร์ พิกัด X เท่ากับ 565604 พิกัด Y เท่ากับ 1790867 ลักษณะเป็นโครงการชลประทานประเภทอาคารทดน้ำ เริ่มก่อสร้างเมื่อปี พ.ศ. 2526 และสร้างเสร็จเมื่อปี พ.ศ. 2528 อาคารหัวงานเป็นอาคารทดน้ำ

มีลักษณะเป็นประตูระบายน้ำคอนกรีตเสริมเหล็กชนิดบานโค้ง ขนาดช่องระบายน้ำกว้าง 6 เมตร สูง 6.50 เมตร จำนวน 2 ช่อง ปริมาณน้ำผ่านได้สูงสุดประมาณ 126 ลูกบาศก์เมตรต่อวินาที และมีท่อระบายน้ำปากคลองเป็นคอนกรีตเสริมเหล็กขนาด กว้าง 2 เมตร สูง 2 เมตร จำนวน 1 ช่อง และมีฝายบ้านไร่ เป็นอาคารทดน้ำคอนกรีตประมาณ 5.70 เมตร เสริมเหล็ก พร้อมท่อระบายน้ำปากคลองมีขนาดกว้าง 2 เมตร สูง 2 เมตร จำนวน 1 ช่อง อาศัยน้ำต้นทุนจากลำน้ำคลองขลุง จุดที่ตั้งหัวงานห่างจากต้นน้ำประมาณ 60 กิโลเมตร มีพื้นที่รับน้ำเหนือจุดที่ตั้งหัวงานประมาณ 1,185 ตารางกิโลเมตร พื้นที่ที่ได้รับประโยชน์จากโครงการนี้มีประมาณ 23,000 ไร่ เป็นพื้นที่ชลประทาน 20,000 ไร่ จำนวนเกษตรกรได้รับประโยชน์ประมาณ 550 ครัวเรือน (กรมชลประทาน กระทรวงเกษตรและสหกรณ์, 2553b)

9) โครงการหินชะโรง ตั้งอยู่ที่บ้านหินชะโรง ตำบลโพธิ์ทอง อำเภอบางศิลาทอง พิกัดทางภูมิศาสตร์ พิกัด X เท่ากับ 553735 พิกัด Y เท่ากับ 1781006 เป็นโครงการชลประทานประเภทอาคารทดน้ำ เริ่มสร้างประตูระบายน้ำก่อนเมื่อปี พ.ศ. 2537 และก่อสร้างระบบส่งน้ำภายหลังเมื่อปี พ.ศ. 2543-2546 ในช่วงแรกของการก่อสร้างโครงการไม่สามารถส่งน้ำให้พื้นที่เพาะปลูกได้เต็มศักยภาพ เนื่องจากคลองส่งน้ำเดิมซึ่งเป็นคลองธรรมชาติมีขนาดเล็กและตื้นเขิน อีกทั้งมีวัชพืชปกคลุมจำนวนมาก ทำให้เกษตรกรซึ่งอยู่ปลายคลองขาดแคลนน้ำอย่างหนัก กรมชลประทานได้เล็งเห็นถึงความเดือดร้อนดังกล่าว จึงได้หาแนวทางในการแก้ไขปัญหาดังกล่าว โดยส่งเจ้าหน้าที่จากกองวางแผนโครงการ (เดิม) และสำนักแผนงานและโครงการ (ปัจจุบัน) ศึกษาปัญหาที่เกิดขึ้น และสรุปเป็นรายงานวางแผนโครงการแล้วเสร็จเมื่อปี 2542 กระทั่งสำนักพัฒนาแหล่งน้ำ 1 ได้ดำเนินการก่อสร้างโครงการในปี 2543 โดยมีระยะเวลาดำเนินการ 4 ปี (พ.ศ. 2543- 2546) โครงการหินชะโรงมีลักษณะอาคารหัวงานเป็นอาคารทดน้ำ มีลักษณะเป็นประตูระบายน้ำคอนกรีตเสริมเหล็กชนิดบานโค้งขนาดช่องระบายน้ำกว้าง 6 เมตร สูง 6.50 เมตร จำนวน 2 ช่อง และมีท่อระบายน้ำปากคลองเป็นคอนกรีตเสริมเหล็กขนาดกว้าง 2 เมตร สูง 2 เมตร จำนวน 2 ช่อง ฝายน้ำล้น ยาว 30 เมตร สูง 3.50 เมตร โครงการนี้อยู่ระหว่างการปรับปรุงระบบส่งน้ำ และน้ำส่วนหนึ่งเก็บกักเพื่ออุปโภค-บริโภคในเขตชุมชน โดยอาศัยน้ำต้นทุนจากลำน้ำคลองขลุงเป็นลุ่มน้ำที่อยู่ระหว่างลุ่มน้ำคลองสวนหมาก และลุ่มน้ำแม่वंก ทั้งนี้โครงการสามารถส่งน้ำช่วยเหลือพื้นที่การเกษตรได้ ในเขตตำบลโพธิ์ทอง อำเภอบางศิลาทอง ตำบลหามแห ตำบลโค้งไผ่ และตำบลวังชะพลู อำเภอลำลูกเกดบุรี ได้ประมาณ 22,000 ไร่ และเป็นแหล่งเก็บกักน้ำต้นทุนในการผลิตน้ำประปาให้กับประชาชนอำเภอบางศิลาทองได้อีกประมาณ 600 ครัวเรือน 1,800 คน (กรมชลประทาน กระทรวงเกษตรและสหกรณ์, 2553b)

เมื่อพิจารณาด้านโครงการด้านอ่างเก็บน้ำในพื้นที่ฝั่งตะวันตกของแม่น้ำปิง จังหวัดกำแพงเพชร พบว่า มีอ่างเก็บน้ำที่สร้างเสร็จแล้วจำนวน 23 แห่ง เป็นอ่างเก็บน้ำที่เป็นโครงการขนาดกลาง 2 แห่ง คือ อ่างเก็บน้ำคลองมดแดง และอ่างเก็บน้ำคลองน้ำไหล นอกจากนั้นเป็นโครงการขนาดเล็ก ได้แก่ อ่างเก็บน้ำโป่งขาม อ่างเก็บน้ำคลองพลู อ่างเก็บน้ำคลองตุ๊กแก 1 อ่างเก็บน้ำคลองปู่เล็ก อ่างเก็บน้ำคลองน้ำไหล 3 อ่างเก็บน้ำโป่งค่าง อ่างเก็บน้ำบ้านอุดมทรัพย์ อ่างเก็บน้ำคลองแขงตอนล่าง อ่างเก็บน้ำคลองลานพัฒนา 4 อ่างเก็บน้ำคลองลานพัฒนา 5 อ่างเก็บน้ำบ้านมอสมบุญ อ่างเก็บน้ำคลองคะยัค อ่างเก็บน้ำหนองกอง อ่างเก็บน้ำบ้านดง อ่างเก็บน้ำปางมะละกอ อ่างเก็บน้ำจิตอารีย์ อ่างเก็บน้ำหนองน้ำขาว อ่างเก็บน้ำหนองปิ้งไก่ อ่างเก็บน้ำปางมะนาว 3 อ่างเก็บน้ำปางมะนาว 5 และอ่างเก็บน้ำคลองแขงตอนบน อย่างไรก็ตามเนื่องจากการขาดแคลนน้ำแหล่งน้ำต้นทุน และโครงการอ่างเก็บน้ำส่วนใหญ่เป็นเพียงโครงการขนาดเล็ก ทำให้ไม่สามารถกักเก็บน้ำไว้ใช้เพียงพอ

ตลอดฤดูแล้ง กรมชลประทานและหน่วยงานต่างๆ จึงมีแผนในการสร้างและปรับปรุงอ่างเก็บน้ำเพิ่มเติมอีก 27 แห่ง ได้แก่ อ่างเก็บน้ำคลองไพรตอนบน อ่างเก็บน้ำคลองปลาสวาย อ่างเก็บน้ำคลองลาน อ่างเก็บน้ำเพชรจะขอ (คลองนาสวน) อ่างเก็บน้ำคลองน้ำขาว อ่างเก็บน้ำคลองวังขมภู อ่างเก็บน้ำคลองวังเจ้า อ่างเก็บน้ำป่าสน อ่างเก็บน้ำคลองม่วง อ่างเก็บน้ำทุ่งธารทอง อ่างเก็บน้ำบ้านน้ำพระทัย อ่างเก็บน้ำปางมะนาว 3 (ปรับปรุง) อ่างเก็บน้ำปางมะนาว 5 (ปรับปรุง) อ่างเก็บน้ำปางมะละกอ 1 อ่างเก็บน้ำปางมะละกอ 2 อ่างเก็บน้ำคลองสวนหมาก อ่างเก็บน้ำคลองขลุงตอนบน อ่างเก็บน้ำคลองวังกระสัง อ่างเก็บน้ำคลองขลุงตอนล่าง อ่างเก็บน้ำคลองลานตอนบน อ่างเก็บน้ำคลองไพรตอนล่าง อ่างเก็บน้ำคลองลึก อ่างเก็บน้ำคลองอ้ายพิซ อ่างเก็บน้ำบ้านศรีไกรลาศ อ่างเก็บน้ำห้วยกุ่ม อ่างเก็บน้ำห้วยโกรกปลาก้าง และอ่างเก็บน้ำห้วยโกรกพง รวมงบประมาณตามแผนการดำเนินงานระยะสั้นเท่ากับ 1,528 ล้านบาท ระยะกลาง 340 ล้านบาท ระยะยาว 2,336 ล้านบาท งบประมาณเบื้องต้นรวมตามแผนงานตั้งแต่ปี พ.ศ. 2556-2575 เท่ากับ 4,204 ล้านบาท (การสำรวจ, 2556; โครงการชลประทานกำแพงเพชร สำนักชลประทานที่ 4, 2555; ศูนย์วิจัยและพัฒนาประมงน้ำจืดกำแพงเพชร, 2556; สำนักงานประมงจังหวัดกำแพงเพชร, 2556) ทั้งนี้ข้อมูลอ่างเก็บน้ำที่มีอยู่ในปัจจุบันแสดงได้ดังตาราง 53 ภาพ 118 และรายละเอียดอ่างเก็บน้ำและงบประมาณการก่อสร้างโครงการที่มีแผนก่อสร้างหรือปรับปรุงในอนาคตแสดงได้ดังตาราง 54 ภาพ 119-120

เมื่อพิจารณาด้านโครงการฝายน้ำล้นในพื้นที่ฝั่งตะวันตกของแม่น้ำปิง จังหวัดกำแพงเพชร พบว่า มีค่อนข้างน้อย โดยฝายที่มีอยู่ในปัจจุบัน ประกอบด้วย ฝายคลองสวนหมาก ฝายยางวังไทร ฝายท่ากระดาน และฝายบ้านท่าระแนะ ทั้งนี้ฝายดังกล่าวสามารถช่วยกักเก็บน้ำได้ในระดับหนึ่ง แต่ก็ไม่เพียงพอต่อความต้องการใช้น้ำของคนในพื้นที่ในช่วงแล้ง ทำให้ในชวงเวลาดังกล่าวชาวบ้านในพื้นที่ต้องบรรจุน้ำใส่กระสอบปุ๋ย เพื่อนำไปกั้นที่สันฝายเพื่อยกระดับน้ำให้สูงขึ้น อีกทั้งบางฝาย เช่น ฝายท่ากระดานเกิดความเสียหายชำรุดทำให้ใช้การได้ไม่เต็มที่ กรมชลประทานและหน่วยงานในพื้นที่จึงได้พิจารณาสร้างฝายน้ำล้นอีก 43 แห่ง ตามแผนงานตั้งแต่ปี พ.ศ. 2556-2575 ประกอบด้วย ฝายบ้านดงดำน้อย ฝายคลองส้ม ฝายคลองโป่งคู่ ฝายคลองอ้ายเบี้ย ฝายบ้านปางตาไว ฝายคลองท่าส้ม ฝายคลองปิ่นโต ฝายมอสังเวียน ฝายบ้านทรัพย์เจริญ ฝายบ้านท่าพุทรา ฝายไร่อุดม ฝายบ้านรวงผึ้ง ฝายคลองปิ่นโต ฝายคลองวังเจ้า ฝายบ้านแม่สอด ฝายบ้านหนองปลาไหล ฝายบ้านคลองใหญ่ใต้ ฝายบ้านมอมะปรางทอง ฝายน้ำล้นคลองนารี ฝายมอตากอย ฝายคลองขลุง แห่งที่ 1 ฝายคลองขลุง แห่งที่ 2 ฝายเขาน้ำอุ่น แห่งที่ 1 ฝายเขาน้ำอุ่น แห่งที่ 2 พร้อมอาคาร ฝายเลิงกระพงษ์ ฝายบ้านหินดาต ฝายต้นน้ำ ฝายกำแพงเพชร ฝายคลองลานตอนบน ฝายคลองลานตอนล่าง ฝายพรานกระต่าย ฝายเกาะร้อย ฝายคลองไพร ฝายนาบ่อคำ ฝายบ้านศาลาแดง ฝายบ้านวังประดา ฝายบ้านคลองเตยพัฒนา ฝายบ้านท่าเตือ ฝายนานาเต่าใต้ ฝายแซมโมนโตน ฝายบ้านเขาวังเยี่ยม ฝายบ้านคลองสมบูรณ์ และฝายบ้านใหม่บ่อคำ (การสำรวจ, 2556; โครงการชลประทานกำแพงเพชร สำนักชลประทานที่ 4, 2555) ทั้งนี้ข้อมูลฝายน้ำล้นแสดงได้ดังตาราง 55 ภาพ 121

เมื่อพิจารณาด้านโครงการสถานีสูบน้ำด้วยไฟฟ้า พบว่า ในปัจจุบันมีทั้งหมด 34 สถานี พื้นที่ครอบคลุมโครงการรวม 103,930 ไร่ พื้นที่รับประโยชน์ช่วงฤดูฝนรวม 62,720 ไร่ พื้นที่รับประโยชน์ช่วงแล้งรวม 62,720 ไร่ สถานีส่วนใหญ่สูบน้ำจากแม่น้ำปิง มี 30 สถานี พื้นที่ครอบคลุมโครงการรวม 96,330 ไร่ พื้นที่รับประโยชน์ช่วงฤดูฝนรวม 57,420 ไร่ พื้นที่รับประโยชน์ช่วงแล้งรวม 57,420 ไร่ ส่วนสถานีสูบน้ำจากคลองสวนหมากมี 3 สถานี พื้นที่ครอบคลุมโครงการรวม 6,000 ไร่ พื้นที่รับประโยชน์ช่วงฤดูฝนรวม 4,300 ไร่ พื้นที่รับประโยชน์ช่วงแล้งรวม 4,300 ไร่ สถานีสูบน้ำจากแม่น้ำวังก็

1 สถานี พื้นที่ครอบคลุมโครงการรวม 1,600 ไร่ พื้นที่รับประโยชน์ช่วงฤดูฝนรวม 1,000 ไร่ พื้นที่รับประโยชน์ช่วงแล้งรวม 1,000 ไร่ หน่วยสูบน้ำทั้งหมด ประกอบด้วย สถานีใหม่คลองเมือง สถานีหนองเตาอิฐ สถานีท่าคุณ สถานีหนองวัวคำ สถานีเกาะพิมูล สถานีลานดอกไม้ สถานีท่าไม้แดง สถานีลานดอกไม้ออก สถานีไร่ใต้ สถานีวังยาง สถานีปากดง สถานีท้ายเกาะ สถานีคลองสุวรรณ สถานีปรีกมะกรูด สถานีท่าพุทรา สถานีคลองยาง สถานีท้องคั่ง สถานีแม่ลาดใหญ่ สถานีท่ามะขาม สถานีแม่ลาด สถานีท่าขมิ้น สถานีศาลเจ้า สถานีโรงสูบ 1 สถานีโรงสูบ 2 สถานีดงยาง 1 สถานีดงยาง 2 สถานีเกาะสามสิบ สถานีแสนตอ 2 สถานีแสนตอ 1 สถานีดงชะนีร้อง สถานีเกาะแก้ว สถานีท่าเตือ สถานีท่าขุนราม และสถานีนาบ่อคำ แสดงได้ดังตาราง 56 ภาพ 122-124

เมื่อพิจารณาด้านสถานีเตือนภัยในเขตพื้นที่ฝั่งตะวันตกของแม่น้ำปิง พบว่า โดยส่วนใหญ่ติดตั้งตามแนวเส้นทางชลประทานของแม่น้ำปิง และบริเวณต้นน้ำหรือบริเวณที่แม่น้ำสายหลักไหลลงแม่น้ำปิง ดังเช่น คลองสวนหมากหรือคลองขลุ่ย สถานีเตือนภัยที่ติดตั้งมีหลายหน่วยงานเป็นเจ้าของหรือรับผิดชอบโครงการ ได้แก่ กรมทรัพยากรน้ำ กรมชลประทาน และการไฟฟ้าฝ่ายผลิตแห่งประเทศไทย สถานีเตือนภัยของกรมทรัพยากรน้ำในปัจจุบันมีทั้งหมด 15 สถานี ประกอบด้วย สถานีเตือนภัยบ้านไร่พิจิตร สถานีเตือนภัยบ้านสันติสุข สถานีเตือนภัยบ้านเพชรนิยม สถานีเตือนภัยบ้านเขาน้ำเพชร สถานีเตือนภัยบ้านตากฟ้า สถานีเตือนภัยบ้านโป่งน้ำร้อน สถานีเตือนภัยบ้านคลองมดแดง สถานีเตือนภัยบ้านศรีไกรลาศ สถานีเตือนภัยบ้านปางขนุน สถานีเตือนภัยบ้านห้วยกุ่ม สถานีเตือนภัยบ้านหนองบัวสามัคคี สถานีเตือนภัยบ้านรังผึ้งพัฒนา สถานีเตือนภัยบ้านปางเหนือ สถานีเตือนภัยบ้านกะเหรี่ยงน้ำตก สถานีเตือนภัยบ้านไพรสวรรค์ ทั้งนี้มีสถานีที่มีโครงการติดตั้งในอนาคตอีก 6 สถานี ประกอบด้วย สถานีเตือนภัยบ้านใหม่ขุมมุมไพร สถานีเตือนภัยบ้านคลองเตย สถานีเตือนภัยบ้านคลองลาน สถานีเตือนภัยบ้านคลองปลาสร้อย สถานีเตือนภัยบ้านใหม่วงศ์เจริญ สถานีเตือนภัยบ้านหนองบัวทอง ซึ่งสถานีดังกล่าวส่วนใหญ่ใช้ระบบ GPRS ในการเตือนภัย และมีผู้รู้ประจำสถานีในแต่ละสถานีเพื่อเป็นแกนนำในการเตือนภัย รายละเอียดของสถานีเตือนภัยแสดงได้ดังตาราง 57 และภาพ 125 ส่วนสถานีเตือนภัยของกรมชลประทานในโครงการศึกษาวางระบบและติดตั้งโทรมาตรเพื่อการพยากรณ์น้ำ และเตือนภัย ลุ่มน้ำคลองวังเจ้าและคลองสวนหมาก ปัจจุบันมี 19 สถานี ติดตั้งบริเวณต้นน้ำของคลองสวนหมาก คลองขลุ่ย คลองวังเจ้า และคลองสินवल เป็นสถานีวัดปริมาณน้ำฝน 6 สถานี ได้แก่ สถานีเตือนภัยอ่างเก็บน้ำหนองกอง สถานีเตือนภัยอ่างเก็บน้ำคลองมดแดง (คลองสวนหมาก) สถานีเตือนภัยอ่างเก็บน้ำคลองน้ำไหล สถานีเตือนภัยโรงเรียนบ้านบึงหล่ม สถานีเตือนภัยโรงเรียนบ้านคลองปลาสร้อย (คลองขลุ่ย) และสถานีเตือนภัยวัดวังทอง (คลองสินवल) เป็นสถานีตรวจวัดระดับน้ำท่า 3 สถานี ได้แก่ สถานีเตือนภัยบ้านหัวฝาย สถานีเตือนภัยบ้านโป่งน้ำร้อน (คลองสวนหมาก) และสถานีเตือนภัยบ้านคลองน้ำไหลใต้ (คลองขลุ่ย) และสถานีวัดปริมาณน้ำฝนและวัดระดับน้ำท่า 10 สถานี ได้แก่ สถานีเตือนภัยฝายคลองสวนหมาก สถานีเตือนภัยวัดอุทุมพร สถานีเตือนภัยวัดเขาแก้วสวรรค์ (คลองสวนหมาก) สถานีเตือนภัยคลองวังหิน สถานีเตือนภัยบ้านโชคชัยพัฒนา-หินดาด สถานีเตือนภัยศูนย์พัฒนาสังคมหน่วยที่ 4 สถานีเตือนภัยสำนักสงฆ์มอหินเพลิง (คลองขลุ่ย) สถานีเตือนภัยบ้านใหม่เสรีธรรม สถานีเตือนภัยอุทยานแห่งชาติคลองวังเจ้า (คลองวังเจ้า) สถานีเตือนภัยบ้านคลองสินवल (คลองสินवल) รายละเอียดของสถานีเตือนภัยแสดงได้ดังตาราง 58 และภาพ 126 ทั้งนี้สถานีเตือนภัยของการไฟฟ้าฝ่ายผลิต มี 2 สถานี ได้แก่ สถานี PD06 ตำบลคลองขลุ่ย อำเภอคลองขลุ่ย และสถานี PD08 การประปาอำเภอเมืองกำแพงเพชร แสดงรายละเอียดของสถานีได้ดังตาราง 59 และภาพ 127

ตาราง 53 รายละเอียดด้านอ่างเก็บน้ำที่มีอยู่ในปัจจุบัน

ลำดับ	ชื่อ	ตำบล	อำเภอ	พิกัด X	พิกัด Y	ขนาด โครงการ
1	อ่างเก็บน้ำคลองมดแดง	โป่งน้ำร้อน	คลองลาน	528267	1813243	กลาง
2	อ่างเก็บน้ำคลองน้ำไหล	คลองน้ำไหล	คลองลาน	529240	1792494	กลาง
3	อ่างเก็บน้ำโป่งขาม	บ่อถ้ำ	ขามเฒ่า	565231	1765342	เล็ก
4	อ่างเก็บน้ำคลองพลู	คลองน้ำไหล	คลองลาน	531497	1786302	เล็ก
5	อ่างเก็บน้ำคลองตึกแก 1	สีกงาม	คลองลาน	534510	1804060	เล็ก
6	อ่างเก็บน้ำคลองปู่เล็ก	โป่งน้ำร้อน	คลองลาน	531150	1803921	เล็ก
7	อ่างเก็บน้ำคลองน้ำไหล 3	คลองน้ำไหล	คลองลาน	529179	1794698	เล็ก
8	อ่างเก็บน้ำโป่งค่าง	โป่งน้ำร้อน	คลองลาน	532050	1803311	เล็ก
9	อ่างเก็บน้ำบ้านอุดมทรัพย์	หินดาต	ปางศิลาทอง	544937	1771849	เล็ก
10	อ่างเก็บน้ำคลองแขงตอนล่าง	สีกงาม	คลองลาน	537710	1805059	เล็ก
11	อ่างเก็บน้ำคลองลานพัฒนา 4	คลองลานพัฒนา	คลองลาน	532379	1783939	เล็ก
12	อ่างเก็บน้ำคลองลานพัฒนา 5	คลองลานพัฒนา	คลองลาน	533631	1784503	เล็ก
13	อ่างเก็บน้ำบ้านมอสมบูรณ	ปางมะค่า	ขามเฒ่า	543706	1763459	เล็ก
14	อ่างเก็บน้ำคลองตะยัค	โป่งน้ำร้อน	คลองลาน	529183	1809132	เล็ก
15	อ่างเก็บน้ำหนองกอง	นาบ่อคำ	เมือง	532284	1822961	เล็ก
16	อ่างเก็บน้ำบ้านตง	คลองน้ำไหล	คลองลาน	530498	1789752	เล็ก
17	อ่างเก็บน้ำปางมะละกอ	ปางมะค่า	ขามเฒ่า	545553	1765550	เล็ก
18	อ่างเก็บน้ำจิตอารีย์	สีกงาม	คลองลาน	535136	1802213	เล็ก
19	อ่างเก็บน้ำหนองน้ำขาว	อ่างทอง	เมือง	554491	1812474	เล็ก
20	อ่างเก็บน้ำหนองปึงไก่อ	นาบ่อคำ	เมือง	537792	1814098	เล็ก
21	อ่างเก็บน้ำปางมะนาว 3	ปางมะนาว	ปางศิลาทอง	553765	1762541	เล็ก
22	อ่างเก็บน้ำปางมะนาว 5	ปางมะค่า	ปางศิลาทอง	554746	1762655	เล็ก
23	อ่างเก็บน้ำคลองแขงตอนบน	สีกงาม	คลองลาน	537610	1803140	เล็ก

ที่มา: โครงการชลประทานกำแพงเพชร สำนักชลประทานที่ 4 (2555)

ศูนย์วิจัยและพัฒนาประมงน้ำจืดกำแพงเพชร (2556)

สำนักงานประมงจังหวัดกำแพงเพชร (2556)

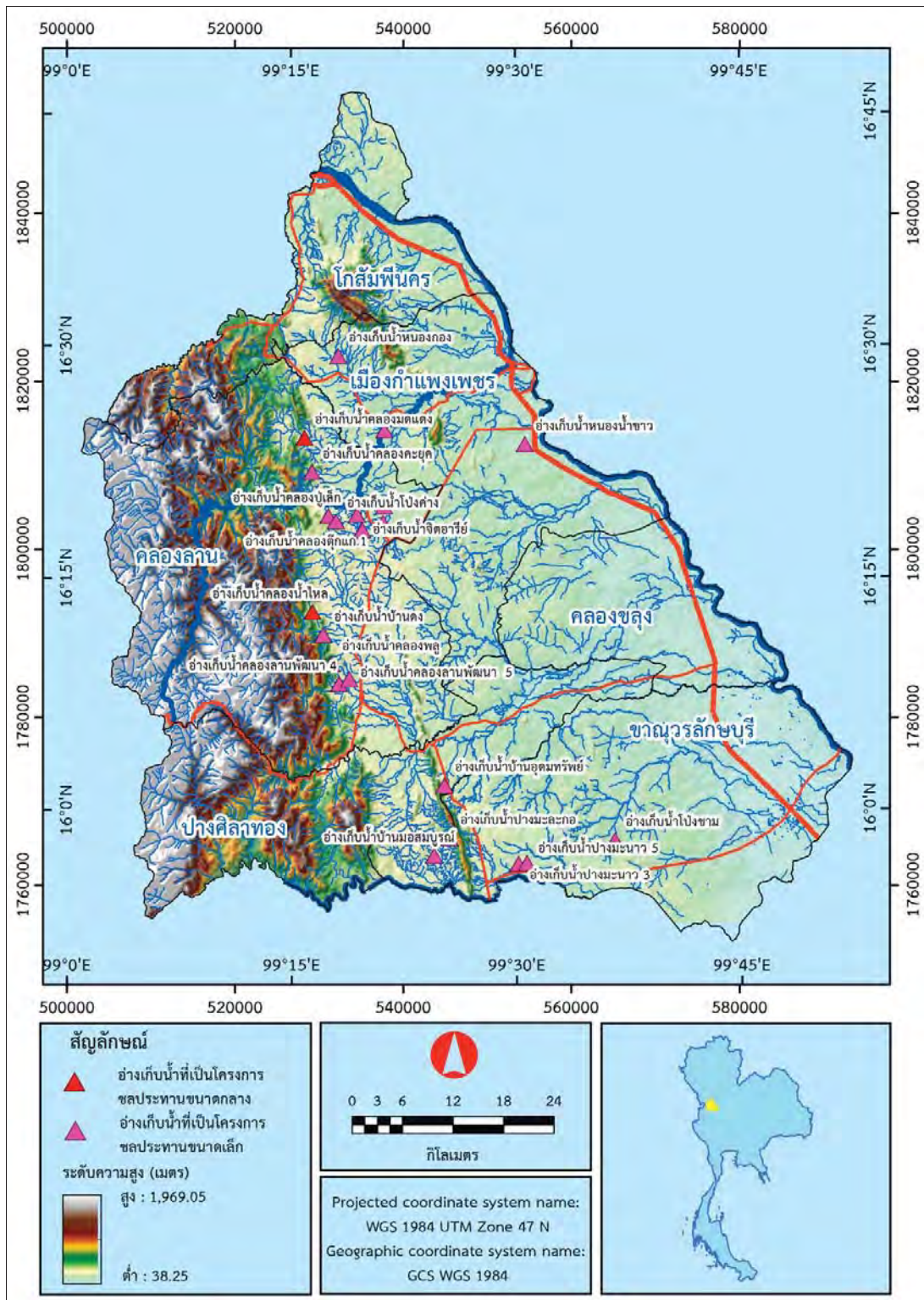
ตาราง 54 รายละเอียดด้านอ่างเก็บน้ำและงบประมาณการก่อสร้างที่มีแผนก่อสร้างหรือปรับปรุงในอนาคต

ลำดับ	ชื่อ	หมู่บ้าน	ตำบล	อำเภอ	พิกัด X	พิกัด Y	ปีที่เริ่มก่อสร้าง ตามแผนดำเนินการ	งบประมาณเบื้องต้น (ล้านบาท)
1	อ่างเก็บน้ำคลองไพรตอนบน	ปางขนุน	นาบ่อคำ	เมือง	525256	1822687	พ.ศ. 2556	265.66
2	อ่างเก็บน้ำคลองปลาสร้อย	คลองปลาสร้อย	ปางตาไว	ปางศิลาทอง	530576	1771299	พ.ศ. 2557	270.00
3	อ่างเก็บน้ำคลองลาน	กะเหรี่ยงคลองลาน	คลองลานพัฒนา	คลองลาน	528290	1796270	พ.ศ. 2557	240.00
4	อ่างเก็บน้ำเพชรจระเข้ (คลองนาสวน)	เพชรนิยมน	สักงาม	คลองลาน	527889	1801650	พ.ศ. 2557	220.00
5	อ่างเก็บน้ำคลองน้ำขาว	สวนส้ม	คลองลานพัฒนา	คลองลาน	532494	1781499	พ.ศ. 2556	216.46
6	อ่างเก็บน้ำคลองวังขมญู	มอเสียดู	เพชรขมญู	โกสัมพีนคร	537463	1829225	พ.ศ. 2557	148.96
7	อ่างเก็บน้ำคลองวังเจ้า	หนองแดน	โกสัมพีนคร	โกสัมพีนคร	520795	1828223	พ.ศ. 2559	300.00
8	อ่างเก็บน้ำป่าสน	ป่าสน	คลองลานพัฒนา	คลองลาน	535918	1778853	พ.ศ. 2559	26.50
9	อ่างเก็บน้ำคลองม่วง	หนองกอง	นาบ่อคำ	เมือง	533231	1821846	พ.ศ. 2560	119.50
10	อ่างเก็บน้ำทุ่งธารทอง	เขายี่โพธิ์	โกสัมพีนคร	โกสัมพีนคร	530511	1838976	พ.ศ. 2557	10.00
11	อ่างเก็บน้ำบ้านน้ำพระทัย	คลองลาน	คลองลานพัฒนา	คลองลาน	532840	1779638	พ.ศ. 2557	10.00
12	อ่างเก็บน้ำปางมะนาว 3 (ปรับปรุง)	ปางมะนาว	ปางมะค่า	ขามเฒ่า	553765	1762541	พ.ศ. 2556	10.00
13	อ่างเก็บน้ำปางมะนาว 5 (ปรับปรุง)	ปางมะค่า	ปางมะค่า	ขามเฒ่า	554746	1762655	พ.ศ. 2556	10.00
14	อ่างเก็บน้ำปางมะละกอ 1	ปางมะละกอ	ปางตาไว	ปางศิลาทอง	544569	1767719	พ.ศ. 2556	10.00
15	อ่างเก็บน้ำปางมะละกอ 2	ปางมะละกอ	ปางตาไว	ปางศิลาทอง	544757	1767200	พ.ศ. 2557	10.00
16	อ่างเก็บน้ำคลองสวนหมาก	โป่งน้ำร้อน	โป่งน้ำร้อน	คลองลาน	527084	1805504	พ.ศ. 2570	600.00
17	อ่างเก็บน้ำคลองขลุ่ยตอนบน	แม่พิซ	คลองลานพัฒนา	คลองลาน	529260	1773728	พ.ศ. 2566	320.00
18	อ่างเก็บน้ำคลองวังกระสัง	โป่งน้ำร้อน	โป่งน้ำร้อน	คลองลาน	524456	1807554	พ.ศ. 2569	272.00
19	อ่างเก็บน้ำคลองขลุ่ยตอนล่าง	แม่พิซ	คลองลานพัฒนา	คลองลาน	533186	1775024	พ.ศ. 2566	200.00

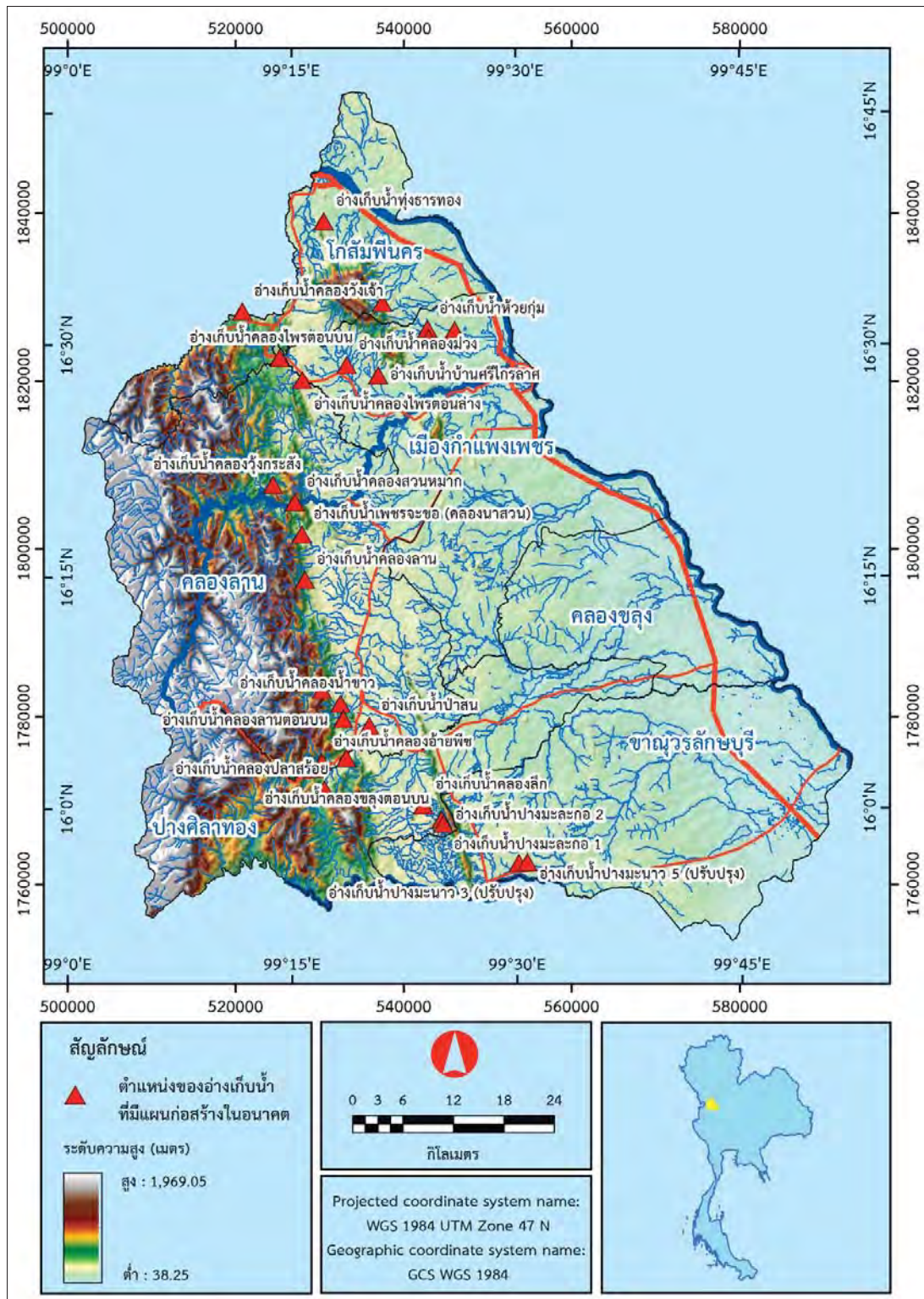
ตาราง 54 (ต่อ)

ลำดับ	ชื่อ	หมู่บ้าน	ตำบล	อำเภอ	พิกัด X	พิกัด Y	ปีที่เริ่มก่อสร้าง ตามแผนดำเนินงาน	งบประมาณเบื้องต้น (ล้านบาท)
20	อ่างเก็บน้ำคลองลานตอนบน	สุขสำราญ	คลองน้ำไหล	คลองลาน	530256	1783158	พ.ศ. 2572	200.00
21	อ่างเก็บน้ำคลองโพธิ์ตอนล่าง	ปางขนุน	นาบ่อคำ	เมือง	527959	1820064	พ.ศ. 2566	180.87
22	อ่างเก็บน้ำคลองลึก	คลองลึก	ปางตาไว	ปางศิลาทอง	542362	1769421	พ.ศ. 2566	180.00
23	อ่างเก็บน้ำคลองอ้ายพิช	แม่พิช	คลองลานพัฒนา	คลองลาน	530305	1774512	พ.ศ. 2571	143.30
24	อ่างเก็บน้ำบ้านศรีเกรลาศ	ศรีเกรลาศ	นาบ่อคำ	เมือง	537003	1820626	พ.ศ. 2570	135.38
25	อ่างเก็บน้ำห้วยกุ่ม	มอกลาง	ทรงธรรม	เมือง	542887	1826172	พ.ศ. 2566	35.00
26	อ่างเก็บน้ำห้วยโกรกปลาก้าง	ไทรย้อย	ทรงธรรม	เมือง	542957	1825010	พ.ศ. 2566	35.00
27	อ่างเก็บน้ำห้วยโกรกพง	มอทรงธรรม	ทรงธรรม	เมือง	546079	1825996	พ.ศ. 2566	35.00

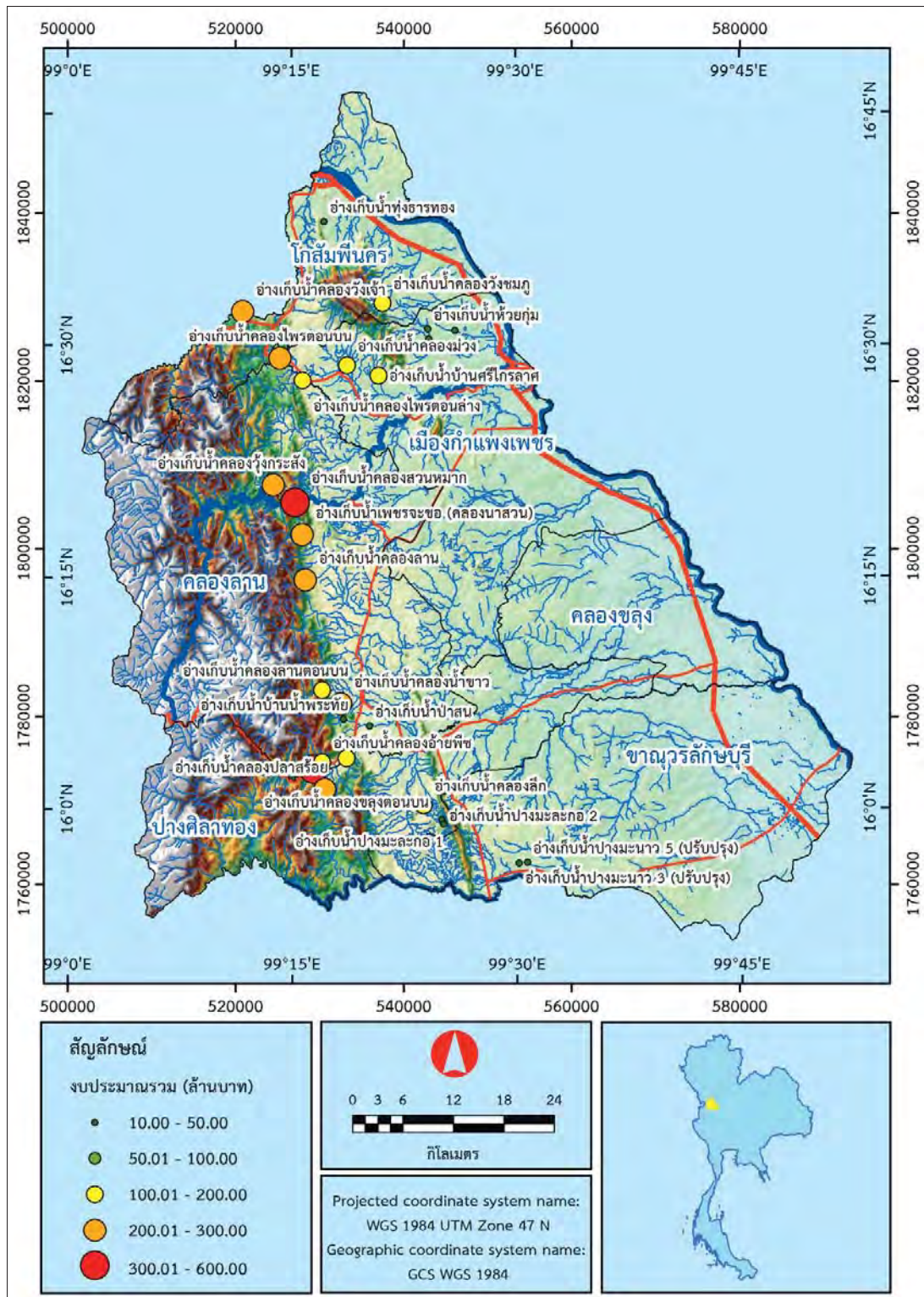
ที่มา: โครงการชลประทานกำแพงเพชร สำนักชลประทานที่ 4 (2555)
ศูนย์วิจัยและพัฒนาประมงน้ำจืดกำแพงเพชร (2556)
สำนักงานประมงจังหวัดกำแพงเพชร (2556)



ภาพ 118 อ่างเก็บน้ำ



ภาพ 119 อ่างเก็บน้ำที่มีแผนก่อสร้างหรือปรับปรุงในอนาคต



ภาพ 120 งบประมาณการก่อสร้างและปรับปรุงอ่างเก็บน้ำตามแผนก่อสร้างหรือปรับปรุงโครงการในอนาคต

ตาราง 55 รายละเอียดด้านฟายน์น้ำส้ม

ลำดับ	ชื่อ	หมู่บ้าน	ตำบล	อำเภอ	พิกัด X	พิกัด Y	ลักษณะของฟายน์น้ำส้ม
1	ฟายคดลองสวนหมาก	โป่งน้ำร้อน	โป่งน้ำร้อน	คลองลาน	531709	1805588	ฟายน์น้ำส้มที่มีอยู่เดิม
2	ฟายยางวังไทร	ท่าชิน	โพธิ์ทอง	ปางศิลาทอง	559476	1783838	ฟายน์น้ำส้มที่มีอยู่เดิม
3	ฟายท่ากระดาน	สันติสุข	ท่าขุนราม	เมือง	544152	1818836	ฟายน์น้ำส้มที่มีอยู่เดิม
4	ฟายบ้านท่าระแนะ	ท่าระแนะ	นาบ่อคำ	เมือง	540292	1815770	ฟายน์น้ำส้มที่มีอยู่เดิม
5	ฟายบ้านหนองบึงไก่อ	หนองบึงไก่อ	นาบ่อคำ	เมือง	537848	1814732	ฟายน์น้ำส้มที่มีอยู่เดิม
6	ฟายบ้านดงน้อย	ดงน้อย	บ่อถ้ำ	ขาณุวรลักษบุรี	574761	1763093	ฟายน์น้ำส้มที่มีแผนก่อสร้างโครงการในอนาคต
7	ฟายคดลองส้ม	เรียงกระพง	หินตาต	ปางศิลาทอง	547342	1775616	ฟายน์น้ำส้มที่มีแผนก่อสร้างโครงการในอนาคต
8	ฟายคดลองโป่งตู	โป่งตู	วังชะพลู	ขาณุวรลักษบุรี	570500	1769600	ฟายน์น้ำส้มที่มีแผนก่อสร้างโครงการในอนาคต
9	ฟายคดลองอ้ายเบ็ญ	ท่าพุทธา	โกสัมพีนคร	โกสัมพีนคร	528338	1838659	ฟายน์น้ำส้มที่มีแผนก่อสร้างโครงการในอนาคต
10	ฟายบ้านปางตาไว	ปางตาไว	ปางตาไว	ปางศิลาทอง	540549	1769353	ฟายน์น้ำส้มที่มีแผนก่อสร้างโครงการในอนาคต
11	ฟายคดลองท่าส้ม	วังตะเคียน	อ่างทอง	เมือง	548809	1789363	ฟายน์น้ำส้มที่มีแผนก่อสร้างโครงการในอนาคต
12	ฟายคดลองปิ่นโต	เล็งกะพงษ์	คดลองพัฒนา	คดลองลาน	539463	1784560	ฟายน์น้ำส้มที่มีแผนก่อสร้างโครงการในอนาคต
13	ฟายมอสังเวียน	ท่าช้าง	คดลองน้ำไหล	คดลองลาน	535318	1789503	ฟายน์น้ำส้มที่มีแผนก่อสร้างโครงการในอนาคต
14	ฟายบ้านทรัพย์เจริญ	ทรัพย์เจริญ	สักงาม	คดลองลาน	540487	1806383	ฟายน์น้ำส้มที่มีแผนก่อสร้างโครงการในอนาคต
15	ฟายบ้านท่าพุทธา	ท่าพุทธา	โกสัมพีนคร	โกสัมพีนคร	528195	1837935	ฟายน์น้ำส้มที่มีแผนก่อสร้างโครงการในอนาคต
16	ฟายไร่อุดม	ไร่อุดม	คดลองน้ำไหล	คดลองลาน	538537	1795055	ฟายน์น้ำส้มที่มีแผนก่อสร้างโครงการในอนาคต
17	ฟายบ้านรวงผึ้ง	รวงผึ้ง	คดลองน้ำไหล	คดลองลาน	533240	1790965	ฟายน์น้ำส้มที่มีแผนก่อสร้างโครงการในอนาคต
18	ฟายคดลองปิ่นโต	ชัยมงคล	คดลองน้ำไหล	คดลองลาน	533812	1793036	ฟายน์น้ำส้มที่มีแผนก่อสร้างโครงการในอนาคต
19	ฟายคดลองวังเจ้า	เนินมะกอกน้อย	โกสัมพีนคร	โกสัมพีนคร	526255	1837367	ฟายน์น้ำส้มที่มีแผนก่อสร้างโครงการในอนาคต
20	ฟายบ้านแม่สอด	แม่สอด	คดลองน้ำไหล	คดลองลาน	532885	1793403	ฟายน์น้ำส้มที่มีแผนก่อสร้างโครงการในอนาคต
21	ฟายบ้านหนองปลาไหล	หนองปลาไหล	คดลองน้ำไหล	คดลองลาน	536423	1789741	ฟายน์น้ำส้มที่มีแผนก่อสร้างโครงการในอนาคต
22	ฟายบ้านคลองใหญ่ใต้	คลองใหญ่ใต้	คดลองน้ำไหล	คดลองลาน	543056	1793183	ฟายน์น้ำส้มที่มีแผนก่อสร้างโครงการในอนาคต

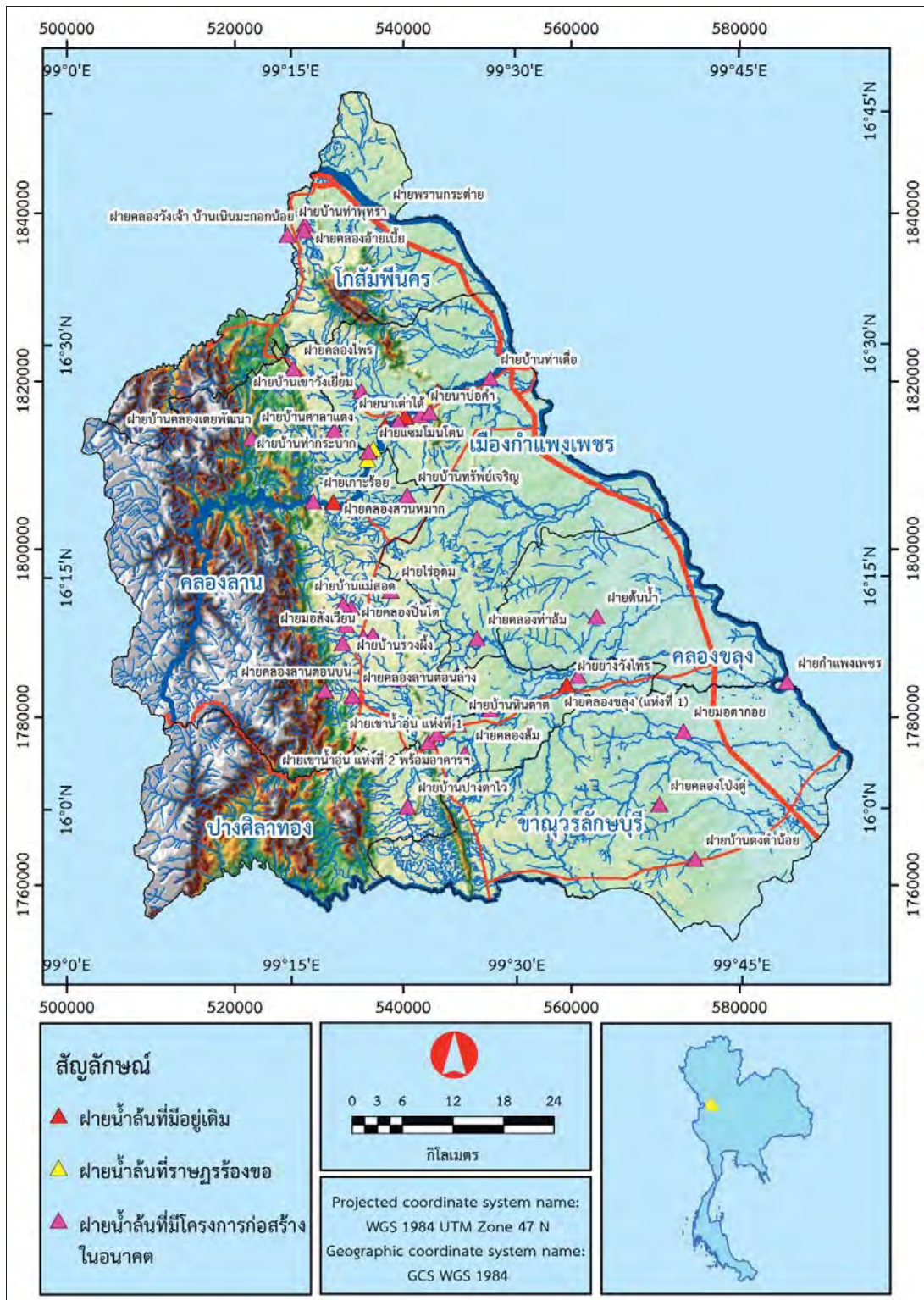
ตาราง 55 (ต่อ)

ลำดับ	ชื่อ	หมู่บ้าน	ตำบล	อำเภอ	พิกัด X	พิกัด Y	ลักษณะของผายน้ำสัน
23	ผายบ้านมอมะปรางทอง	มอมะปรางทอง	คลองน้ำไหล	คลองลาน	532838	1788799	ผายน้ำสันที่มีแผนก่อสร้างโครงการในอนาคต
24	ผายน้ำสันคลองนารี	แมนารี	นาบ่อคำ	เมือง	540401	1814068	ผายน้ำสันที่มีแผนก่อสร้างโครงการในอนาคต
25	ผายมอตกอย	ดำนใหญ่	ไค้งเฒ่า	ขามเฒ่า	573365	1778350	ผายน้ำสันที่มีแผนก่อสร้างโครงการในอนาคต
26	ผายคลองขลุ่ย แห่งที่ 1	มาบมะกอก	โพธิ์ทอง	ปางศิลาทอง	560848	1784913	ผายน้ำสันที่มีแผนก่อสร้างโครงการในอนาคต
27	ผายคลองขลุ่ย แห่งที่ 2	หินดาด	หินดาด	ปางศิลาทอง	550348	1780929	ผายน้ำสันที่มีแผนก่อสร้างโครงการในอนาคต
28	ผายเขาน้ำอุ่น แห่งที่ 1	เขาน้ำอุ่น	หินดาด	ปางศิลาทอง	543000	1777000	ผายน้ำสันที่มีแผนก่อสร้างโครงการในอนาคต
29	ผายเขาน้ำอุ่น แห่งที่ 2	เขาน้ำอุ่น	หินดาด	ปางศิลาทอง	544000	1778000	ผายน้ำสันที่มีแผนก่อสร้างโครงการในอนาคต
30	ผายเลิงกระพงษ์	เลิงกระพงษ์	หินดาด	ปางศิลาทอง	550000	1777800	ผายน้ำสันที่มีแผนก่อสร้างโครงการในอนาคต
31	ผายบ้านหินดาด	หินดาด	หินดาด	ปางศิลาทอง	546500	1779200	ผายน้ำสันที่มีแผนก่อสร้างโครงการในอนาคต
32	ผายต้นน้ำ	ทุ่งแก้ว	วังไทร	คลองขลุ่ย	563000	1792000	ผายน้ำสันที่มีแผนก่อสร้างโครงการในอนาคต
33	ผายป่าแพ่งเพชร	แม่ลาดน้อย	เกาะตาล	ขามเฒ่า	585700	1784200	ผายน้ำสันที่มีแผนก่อสร้างโครงการในอนาคต
34	ผายคลองลานตอนบน	กะเหรี่ยงคลองลาน	คลองลานพัฒนา	คลองลาน	530700	1783200	ผายน้ำสันที่มีแผนก่อสร้างโครงการในอนาคต
35	ผายคลองลานตอนล่าง	กะเหรี่ยงคลองลาน	คลองลานพัฒนา	คลองลาน	534000	1782500	ผายน้ำสันที่มีแผนก่อสร้างโครงการในอนาคต
36	ผายพรานกระต่าย	หนองวัวค้ำ	โกสัมพีนคร	โกสัมพีนคร	537500	1840000	ผายน้ำสันที่มีแผนก่อสร้างโครงการในอนาคต
37	ผายเกาะร้อย	โป่งน้ำร้อน	โป่งน้ำร้อน	คลองลาน	529302	1805715	ผายน้ำสันที่มีแผนก่อสร้างโครงการในอนาคต
38	ผายคลองไพร	ปางขนุน	นาบ่อคำ	เมือง	526932	1821466	ผายน้ำสันที่มีแผนก่อสร้างโครงการในอนาคต
39	ผายนานาบ่อคำ	นาบ่อคำ	นาบ่อคำ	เมือง	542000	1816000	ผายน้ำสันที่มีแผนก่อสร้างโครงการในอนาคต
40	ผายบ้านศาลาแดง	ศาลาแดง	นาบ่อคำ	เมือง	535050	1818850	ผายน้ำสันที่มีแผนก่อสร้างโครงการในอนาคต
41	ผายบ้านวังประดา	วังประดา หมู่ที่ 12	ไตรตรังษ์	เมือง	530593	1792246	ผายน้ำสันที่มีแผนก่อสร้างโครงการในอนาคต
42	ผายบ้านคลองเตยพัฒนา	คลองเตยพัฒนา หมู่ 15	คลองลานพัฒนา	เมือง	521917	1813246	ผายน้ำสันที่มีแผนก่อสร้างโครงการในอนาคต
43	ผายบ้านท่าเตือ	ท่าเตือ	ท่าขุนราม	เมือง	550369	1820341	ผายน้ำสันที่มีแผนก่อสร้างโครงการในอนาคต
44	ผายนาตาใต้	หนองปั้งไถ่	นาบ่อคำ	เมือง	539450	1815111	ผายน้ำสันที่มีแผนก่อสร้างโครงการในอนาคต

ตาราง 55 (ต่อ)

ลำดับ	ชื่อ	หมู่บ้าน	ตำบล	อำเภอ	พิกัด X	พิกัด Y	ลักษณะของผายน้ำถัก
45	ผายแขมเมโนตัน	คลองไพร	โป่งน้ำร้อน	คลองลาน	535895	1811593	ผายน้ำถักที่มีแผนก่อสร้างโครงการในอนาคต
46	ผายบ้านเขาวังเยี่ยม	เขาวังเยี่ยม	นาบ่อคำ	เมือง	535358	1817640	ผายน้ำถักที่มีแผนก่อสร้างโครงการในอนาคต
47	ผายบ้านคลองสมบูรณ์	คลองสมบูรณ์	คลองสมบูรณ์	คลองขลุง	531832	1814099	ผายน้ำถักที่มีแผนก่อสร้างโครงการในอนาคต
48	ผายบ้านใหม่นาบ่อคำ	นาบ่อคำ	นาบ่อคำ	เมือง	543182	1816296	ผายน้ำถักที่มีแผนก่อสร้างโครงการในอนาคต
49	ผายบ้านนาบ่อคำ	นาบ่อคำ	นาบ่อคำ	เมือง	542513	1818055	ผายน้ำถักที่ราษฎรร้องขอ
50	ผายบ้านท่าเสากระโดง	ท่าเสากระโดง	นาบ่อคำ	เมือง	536471	1811944	ผายน้ำถักที่ราษฎรร้องขอ
51	ผายบ้านท่ากระบาก	ท่ากระบาก	สักงาม	คลองลาน	535780	1810643	ผายน้ำถักที่ราษฎรร้องขอ

ที่มา: โครงการชลประทานกำแพงเพชร สำนักงานชลประทานที่ 4 (2555)



ภาพ 121 ฝายน้ำล้น

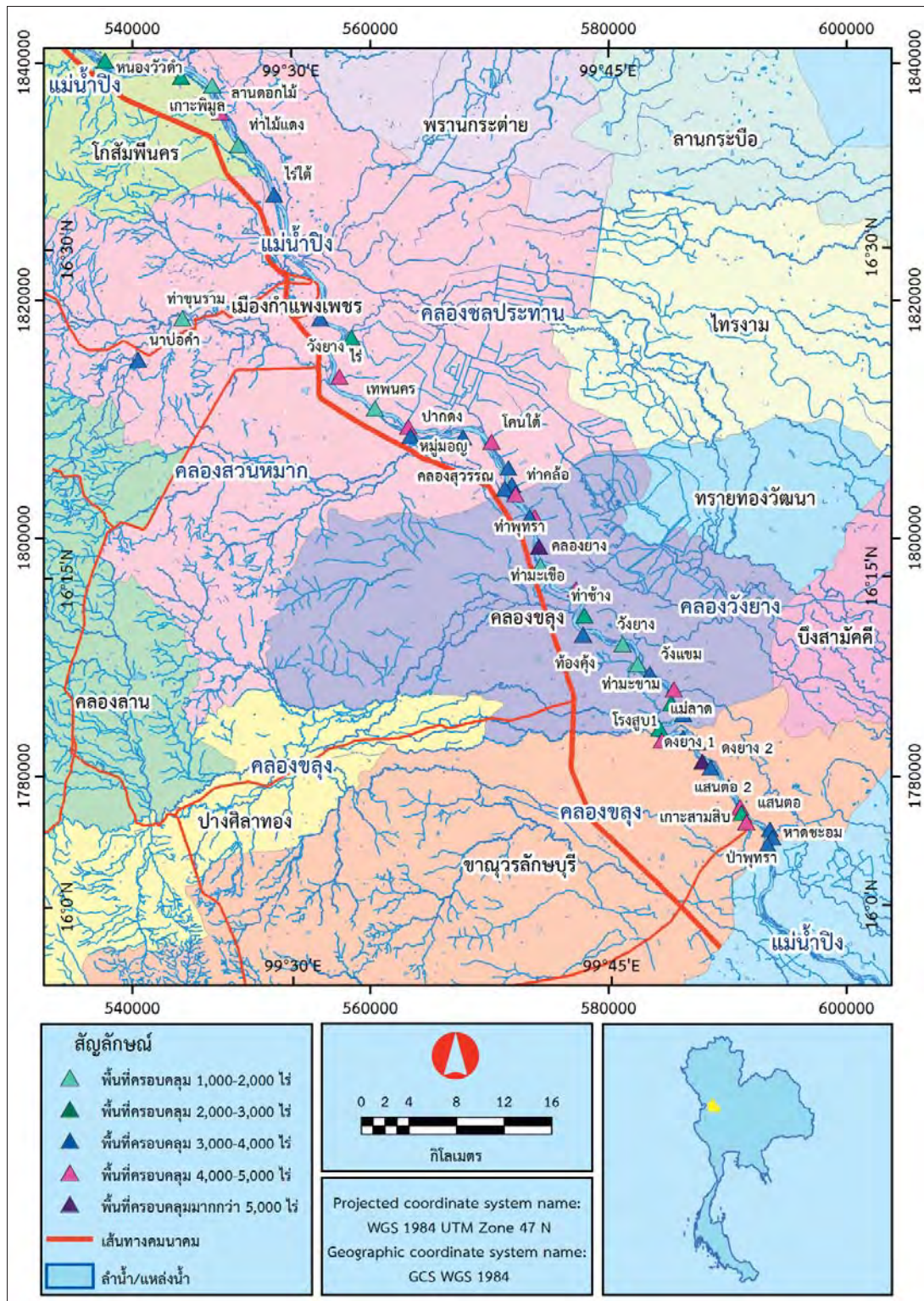
ตาราง 56 รายละเอียดด้านสถานีสูบน้ำด้วยไฟฟ้า

ลำดับ	ชื่อโครงการ	หมู่บ้าน	ตำบล	อำเภอ	พิกัด X	พิกัด Y	ลำน้ำที่สูง	พื้นที่ครอบคลุม	
								โครงการ (ไร่)	พื้นที่รับประโยชน์ (ไร่)
1	หน่วยสูบน้ำที่ 1 (ส.ใหม่คลองเมือง)	ใหม่คลองเมือง	โกสุมพิสัย	โกสุมพิสัย	533100	1843200	แม่น้ำปิง	2,000	1,600
2	หน่วยสูบน้ำที่ 2 (ส.หนองเตาอิฐ)	หนองเตาอิฐ	โกสุมพิสัย	โกสุมพิสัย	531300	1845000	แม่น้ำปิง	3,000	1,800
3	หน่วยสูบน้ำที่ 3 (ส.ท่าคุณ)	ท่าคุณ	โกสุมพิสัย	โกสุมพิสัย	533000	1844300	แม่น้ำปิง	2,100	1,700
4	หน่วยสูบน้ำที่ 4 (ส.หนองวัวคำ)	หนองวัวคำ	โกสุมพิสัย	โกสุมพิสัย	537700	1840200	แม่น้ำปิง	2,800	1,400
5	หน่วยสูบน้ำที่ 5 (ส.เกาะพินู)	เกาะพินู	เพชรบูรณ์	โกสุมพิสัย	544100	1838800	แม่น้ำปิง	2,800	1,850
6	หน่วยสูบน้ำที่ 6 (ส.ลานดอกไม้)	ลานดอกไม้	ลานดอกไม้	โกสุมพิสัย	547400	1835800	แม่น้ำปิง	4,200	3,220
7	หน่วยสูบน้ำที่ 7 (ส.ลานดอกไม้)	ท่าไม้แดง	ลานดอกไม้	เมือง	548900	1833100	แม่น้ำปิง	1,030	1,030
8	หน่วยสูบน้ำที่ 8 (ส.ท่าไม้แดง)	ลานดอกไม้	ลานดอกไม้	โกสุมพิสัย	546700	1838100	แม่น้ำปิง	1,000	1,000
9	หน่วยสูบน้ำที่ 9 (ส.ไร่โต)	ไร่โต	ทรงธรรม	เมือง	551900	1828900	แม่น้ำปิง	3,000	2,310
10	หน่วยสูบน้ำที่ 10 (ส.วังยาง)	วังยาง	นครชุม	เมือง	555800	1818500	แม่น้ำปิง	3,200	1,160
11	หน่วยสูบน้ำที่ 15 (ส.ปากคาง)	ปากคาง	ไตรตรังษ์	เมือง	563400	1808600	แม่น้ำปิง	3,000	1,500
12	หน่วยสูบน้ำที่ 16 (ส.ท้ายเกาะ)	ท้ายเกาะ	อัมรังค์	เมือง	567800	1808500	แม่น้ำปิง	4,000	2,120
13	หน่วยสูบน้ำที่ 17 (ส.คลองสุวรรณ)	คลองสุวรรณ	อัมรังค์	เมือง	571300	1804200	แม่น้ำปิง	4,000	1,500
14	หน่วยสูบน้ำที่ 23 (ส.ปริกมะกรูด)	ปริกมะกรูด	ท่าพุดรา	คลองสูง	573400	1801800	แม่น้ำปิง	3,200	1,600
15	หน่วยสูบน้ำที่ 24 (ส.ท่าพุดรา)	ท่าพุดรา	ท่าพุดรา	คลองสูง	574200	1799300	แม่น้ำปิง	5,500	2,500
16	หน่วยสูบน้ำที่ 25 (ส.คลองยาง)	คลองยาง	ท่าพุดรา	คลองสูง	574300	1797700	แม่น้ำปิง	1,500	1,000
17	หน่วยสูบน้ำที่ 28 (ส.ท้องสูง)	ท้องสูง	คลองสูง	คลองสูง	577900	1791900	แม่น้ำปิง	3,000	2,230
18	หน่วยสูบน้ำที่ 30 (ส.แม่ลาดใหญ่)	แม่ลาดใหญ่	แม่ลาด	คลองสูง	582500	1789400	แม่น้ำปิง	1,500	1,400
19	หน่วยสูบน้ำที่ 31 (ส.ท่ามะขาม)	ท่ามะขาม	แม่ลาด	คลองสูง	585300	1786100	แม่น้ำปิง	2,600	1,300
20	หน่วยสูบน้ำที่ 32 (ส.แม่ลาด)	แม่ลาด	แม่ลาด	คลองสูง	584300	1784000	แม่น้ำปิง	2,700	1,600
21	หน่วยสูบน้ำที่ 34 (ส.ท่าขมิ้น)	ท่าขมิ้น	แม่ลาด	คลองสูง	585500	1787300	แม่น้ำปิง	4,700	2,800

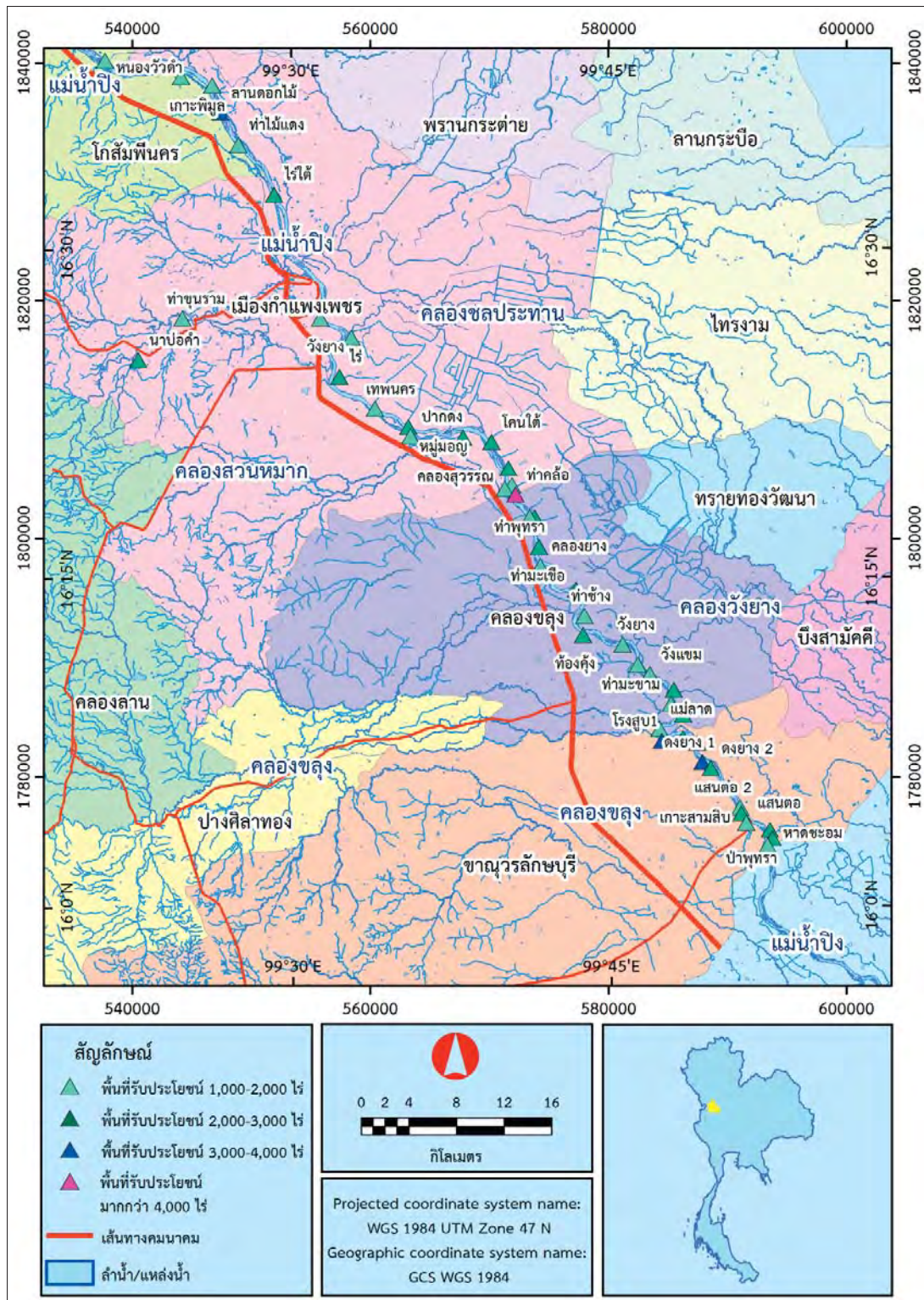
ตาราง 56 (ต่อ)

ลำดับ	ชื่อโครงการ	หมู่บ้าน	ตำบล	อำเภอ	พิกัด X	พิกัด Y	สถานที่สูง	พื้นที่ครอบคลุม	
								โครงการ (ไร่)	พื้นที่รับประโยชน์ (ไร่)
22	หน่วยสูบน้ำที่ 35 (ส.ศาลเจ้า)	ศาลเจ้า	แม่ลาด	คลองขลุง	586300	1785200	แม่น้ำปิง	3,000	2,500
23	หน่วยสูบน้ำที่ 36 (ส.โรงสูบน้ำ 1)	โรงสูบน้ำ 1	เกาะตากล	ชาณุวรลักษบุรี	584500	1783000	แม่น้ำปิง	4,500	3,200
24	หน่วยสูบน้ำที่ 37 (ส.โรงสูบน้ำ 2)	โรงสูบน้ำ 2	เกาะตากล	ชาณุวรลักษบุรี	586300	1783200	แม่น้ำปิง	3,500	2,650
25	หน่วยสูบน้ำที่ 38 (ส.ดงยาง 1)	ดงยาง 1	เกาะตากล	ชาณุวรลักษบุรี	587900	1781200	แม่น้ำปิง	5,600	3,750
26	หน่วยสูบน้ำที่ 39 (ส.ดงยาง 2)	ดงยาง 2	เกาะตากล	ชาณุวรลักษบุรี	588600	1780700	แม่น้ำปิง	3,100	2,100
27	หน่วยสูบน้ำที่ 40 (ส.เกาะสามเสียบ)	เกาะสามเสียบ	แสนตอ	ชาณุวรลักษบุรี	591200	1776900	แม่น้ำปิง	2,000	2,000
28	หน่วยสูบน้ำที่ 41 (ส.แสนตอ 2)	แสนตอ 2	แสนตอ	ชาณุวรลักษบุรี	591100	1777400	แม่น้ำปิง	5,000	1,300
29	หน่วยสูบน้ำที่ 42 (ส.แสนตอ 1)	แสนตอ 1	แสนตอ	ชาณุวรลักษบุรี	591600	1776100	แม่น้ำปิง	5,000	1,800
30	หน่วยสูบน้ำที่ 43 (ส.ดงชะนีร้อง)	ดงชะนีร้อง	แสนตอ	ชาณุวรลักษบุรี	593400	1774200	แม่น้ำปิง	3,800	1,500
31	หน่วยสูบน้ำที่ 48 (ส.เกาะแก้ว)	เกาะแก้ว	ปางมะค่า	ชาณุวรลักษบุรี	542800	1759200	น้ำแม่वंก	1,600	1,000
32	หน่วยสูบน้ำที่ 49 (ส.ท่าเตื่อ)	ท่าเตื่อ	ท่าขุนราม	เมือง	351100	1820300	คลองสวนหมาก	1,500	1,000
33	หน่วยสูบน้ำที่ 50 (ส.ท่าขุนราม)	ท่าขุนราม	ท่าขุนราม	เมือง	544200	1818500	คลองสวนหมาก	1,500	1,000
34	หน่วยสูบน้ำที่ 51 (ส.นาบ่อคำ)	นาบ่อคำ	นาบ่อคำ	เมือง	540500	1815000	คลองสวนหมาก	3,000	2,300

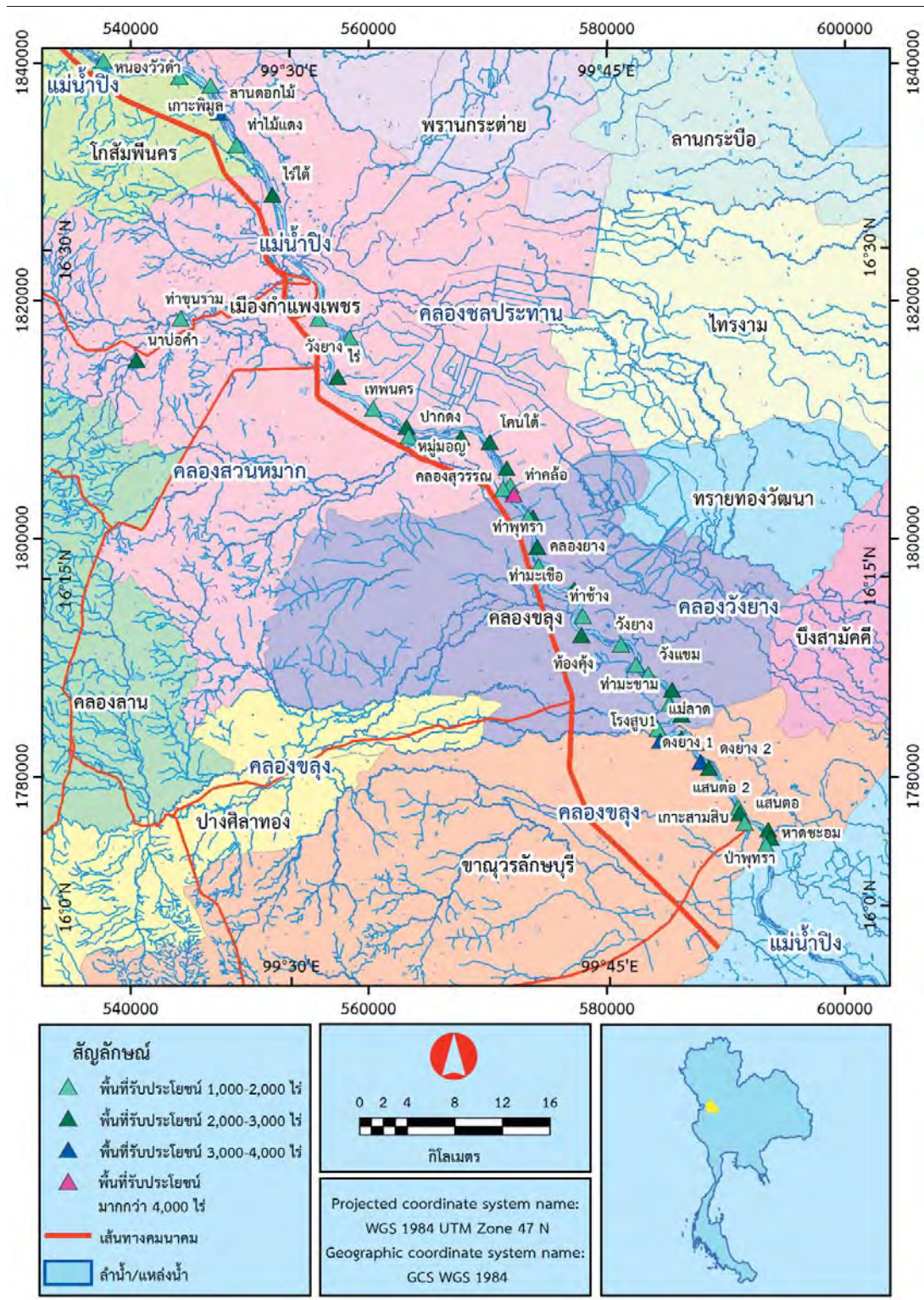
ที่มา: โครงการชลประทานกำแพงเพชร สำนักงานชลประทานที่ 4 (2555)



ภาพ 122 สถานีสูบน้ำด้วยไฟฟ้าจำแนกคุณลักษณะตามพื้นที่ครอบคลุมโครงการ



ภาพ 123 พื้นที่รับประโยชน์ในช่วงฤดูฝน รายสถานีสูบน้ำด้วยไฟฟ้า



ภาพ 124 พื้นที่รับประโยชน์ในช่วงฤดูแล้ง รายสถานีสูบน้ำด้วยไฟฟ้า

ตาราง 57 สถานีเตือนภัยในพื้นที่ศึกษาของกรมทรัพยากรน้ำ

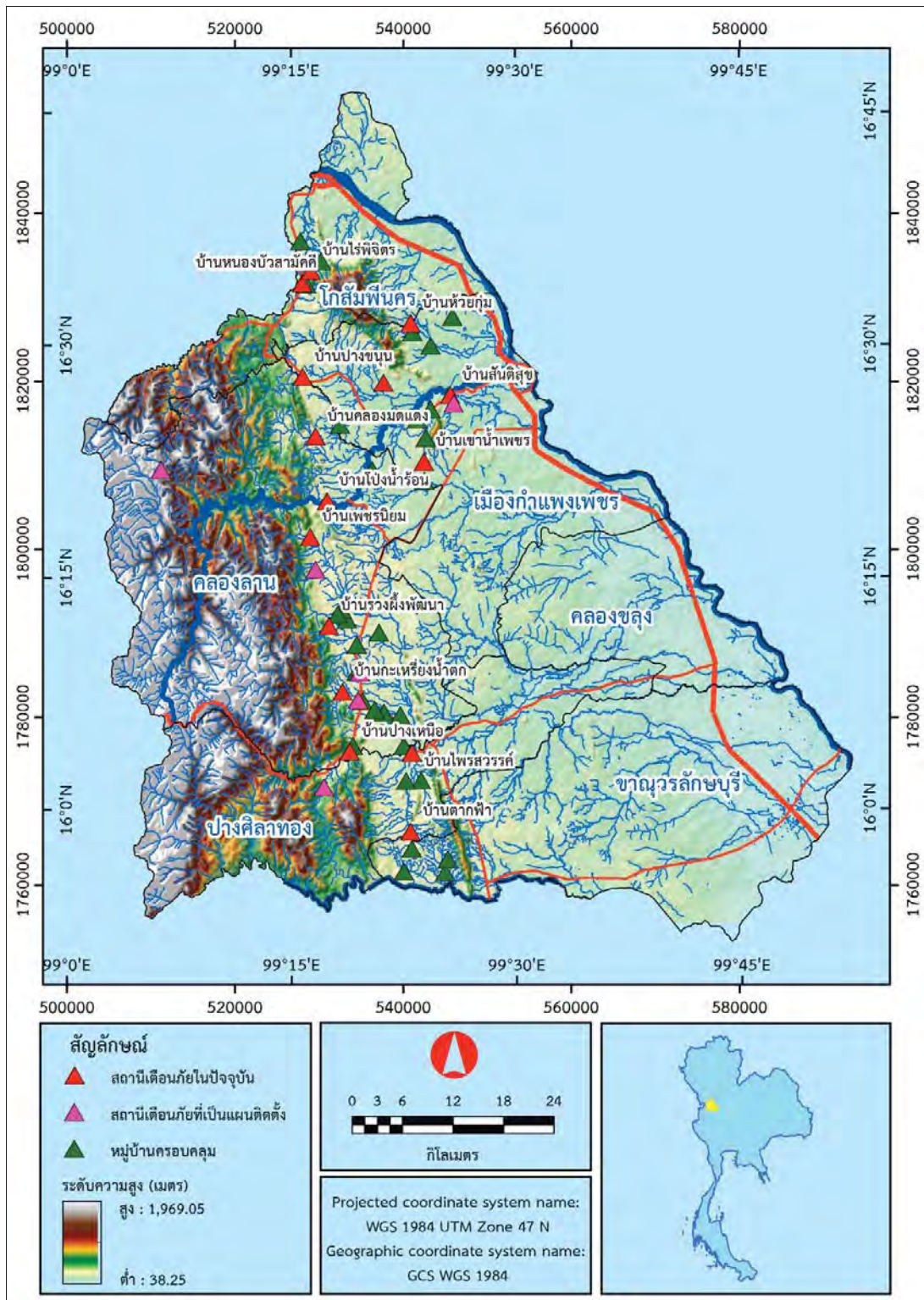
ลำดับ	สถานีและหมู่บ้านครอบคลุม	บ้าน	ตำบล	อำเภอ	ปีที่ติดตั้ง	พิกัด X	พิกัด Y
1	หมู่บ้านครอบคลุม (STN0002)	บ้านหนองแดน	โกสุมพิสัย	โกสุมพิสัยนคร	2548	528500	1831500
2	หมู่บ้านครอบคลุม (STN0002)	บ้านท่าพุทธา	โกสุมพิสัย	กิ่งโกสุมพิสัย	2548	527788	1836627
3	STN0002	บ้านไร่พิไลตร	โกสุมพิสัย	โกสุมพิสัยนคร	2548	529009	1833085
4	STN0003	บ้านสันติสุข	ท่าขุนราม	เมืองท่าแพงเพชร	2548	545600	1818300
5	STN0300	บ้านเพชรนิยิม	สีกงาม	คลองลาน	2552	528947	1801386
6	หมู่บ้านครอบคลุม (STN0440)	บ้านมอฝ้าย	คลองแม่ลาย	เมืองท่าแพงเพชร	2553	542537	1808124
7	หมู่บ้านครอบคลุม (STN0440)	บ้านวังฆ้อง	คลองแม่ลาย	เมืองท่าแพงเพชร	2553	542685	1813185
8	STN0440	บ้านเขาน้ำเพชร	คลองแม่ลาย	เมืองท่าแพงเพชร	2553	542472	1810381
9	หมู่บ้านครอบคลุม (STN0441)	บ้านศรีเกษตร	ปางมะค่า	ขามเฒ่า	2553	541083	1764283
10	หมู่บ้านครอบคลุม (STN0441)	บ้านทรัพย์เจริญ	ปางมะค่า	ขามเฒ่า	2553	540140	1761607
11	หมู่บ้านครอบคลุม (STN0441)	บ้านศรีสมบูรณ์พัฒนา	ปางมะค่า	ขามเฒ่า	2553	545023	1761482
12	หมู่บ้านครอบคลุม (STN0441)	บ้านมอสมบูรณ	ปางมะค่า	ขามเฒ่า	2553	545343	1763082
13	STN0441	บ้านตากฟ้า	ปางตาไว	ปางศิลาทอง	2553	540926	1766343
14	หมู่บ้านครอบคลุม (STN0442)	บ้านท่ากระบาก	โป่งน้ำร้อน	คลองลาน	2553	536347	1809360
15	หมู่บ้านครอบคลุม (STN0442)	บ้านท่าระแนะ	นาบ่อคำ	เมืองท่าแพงเพชร	2553	541679	1815466
16	หมู่บ้านครอบคลุม (STN0442)	บ้านใหม่นาบ่อคำ	นาบ่อคำ	เมืองท่าแพงเพชร	2553	543287	1816588
17	STN0442	บ้านโป่งน้ำร้อน	โป่งน้ำร้อน	คลองลาน	2553	530961	1805676
18	หมู่บ้านครอบคลุม (STN0443)	บ้านคลองสมบูรณ	สีกงาม	คลองลาน	2553	532515	1814773
19	STN0443	บ้านคลองมดแดง	สีกงาม	คลองลาน	2553	529591	1813383
20	STN0444	บ้านศรีไกรลาศ	นาบ่อคำ	เมืองท่าแพงเพชร	2553	537661	1819791
21	STN0445	บ้านปางขุน	นาบ่อคำ	เมืองท่าแพงเพชร	2553	528052	1820466
22	หมู่บ้านครอบคลุม (STN0547)	บ้านทราย้อย	ทรงธรรม	เมืองท่าแพงเพชร	2553	543270	1824183

ตาราง 57 (ต่อ)

ลำดับ	สถานีและหมู่บ้านครอบคลุม	บ้าน	ตำบล	อำเภอ	ปีที่ติดตั้ง	พิกัด X	พิกัด Y
23	หมู่บ้านครอบคลุม (STN0547)	บ้านคลองลึก	ทรงธรรม	เมืองกำแพงเพชร	2553	541118	1825790
24	หมู่บ้านครอบคลุม (STN0547)	บ้านวังน้ำเย็น	ทรงธรรม	เมืองกำแพงเพชร	2553	545861	1827583
25	STN0547	บ้านห้วยกุ่ม	ทรงธรรม	เมืองกำแพงเพชร	2553	540887	1826858
26	หมู่บ้านครอบคลุม (STN0669)	บ้านคลองเป่า	โกสัมพีนคร	โกสัมพีนคร	2554	530300	1834210
27	STN0669	บ้านหนองบัวสามัคคี	โกสัมพีนคร	โกสัมพีนคร	2554	528000	1831600
28	หมู่บ้านครอบคลุม (STN0670)	บ้านคลองน้ำไหล	คลองน้ำไหล	คลองลาน	2554	533340	1791565
29	หมู่บ้านครอบคลุม (STN0670)	บ้านแม่สอด	คลองน้ำไหล	คลองลาน	2554	532740	1792790
30	หมู่บ้านครอบคลุม (STN0670)	บ้านท่าช้าง	คลองน้ำไหล	คลองลาน	2554	537170	1790010
31	หมู่บ้านครอบคลุม (STN0670)	บ้านคลองพลุ	คลองน้ำไหล	คลองลาน	2554	534520	1788610
32	หมู่บ้านครอบคลุม (STN0670)	บ้านสามัคคีธรรม	คลองน้ำไหล	คลองลาน	2554	532230	1792178
33	STN0670	บ้านรวงผึ้งพัฒนา	คลองน้ำไหล	คลองลาน	2554	531193	1790819
34	หมู่บ้านครอบคลุม (STN0912)	บ้านปากคลองลาน	คลองลานพัฒนา	คลองลาน	2555	540092	1776516
35	หมู่บ้านครอบคลุม (STN0912)	บ้านแปลงสี	คลองลานพัฒนา	คลองลาน	2555	534010	1776560
36	STN0912	บ้านปางเหนือ	ปางตาไว	ปางศิลาทอง	2555	533655	1775842
37	หมู่บ้านครอบคลุม (STN0913)	บ้านคลองลาน	คลองลานพัฒนา	คลองลาน	2555	535213	1781902
38	หมู่บ้านครอบคลุม (STN0913)	บ้านใหม่ธงชัย	คลองลานพัฒนา	คลองลาน	2555	537713	1780504
39	หมู่บ้านครอบคลุม (STN0913)	บ้านคลองเตย	คลองลานพัฒนา	คลองลาน	2555	534510	1785390
40	หมู่บ้านครอบคลุม (STN0913)	บ้านมอเตจเนก	คลองลานพัฒนา	คลองลาน	2555	539690	1780210
41	หมู่บ้านครอบคลุม (STN0913)	บ้านมอเมธี	คลองลานพัฒนา	คลองลาน	2555	536640	1780820
42	STN0913	บ้านกะเหรี่ยงน้ำตก	คลองลานพัฒนา	คลองลาน	2555	532813	1783001
43	หมู่บ้านครอบคลุม (STN0914)	บ้านคลองลึก	ปางตาไว	ปางศิลาทอง	2555	542161	1772433
44	หมู่บ้านครอบคลุม (STN0914)	บ้านเพชรมงคล	ปางตาไว	ปางศิลาทอง	2555	540386	1772339

ตาราง 57 (ต่อ)

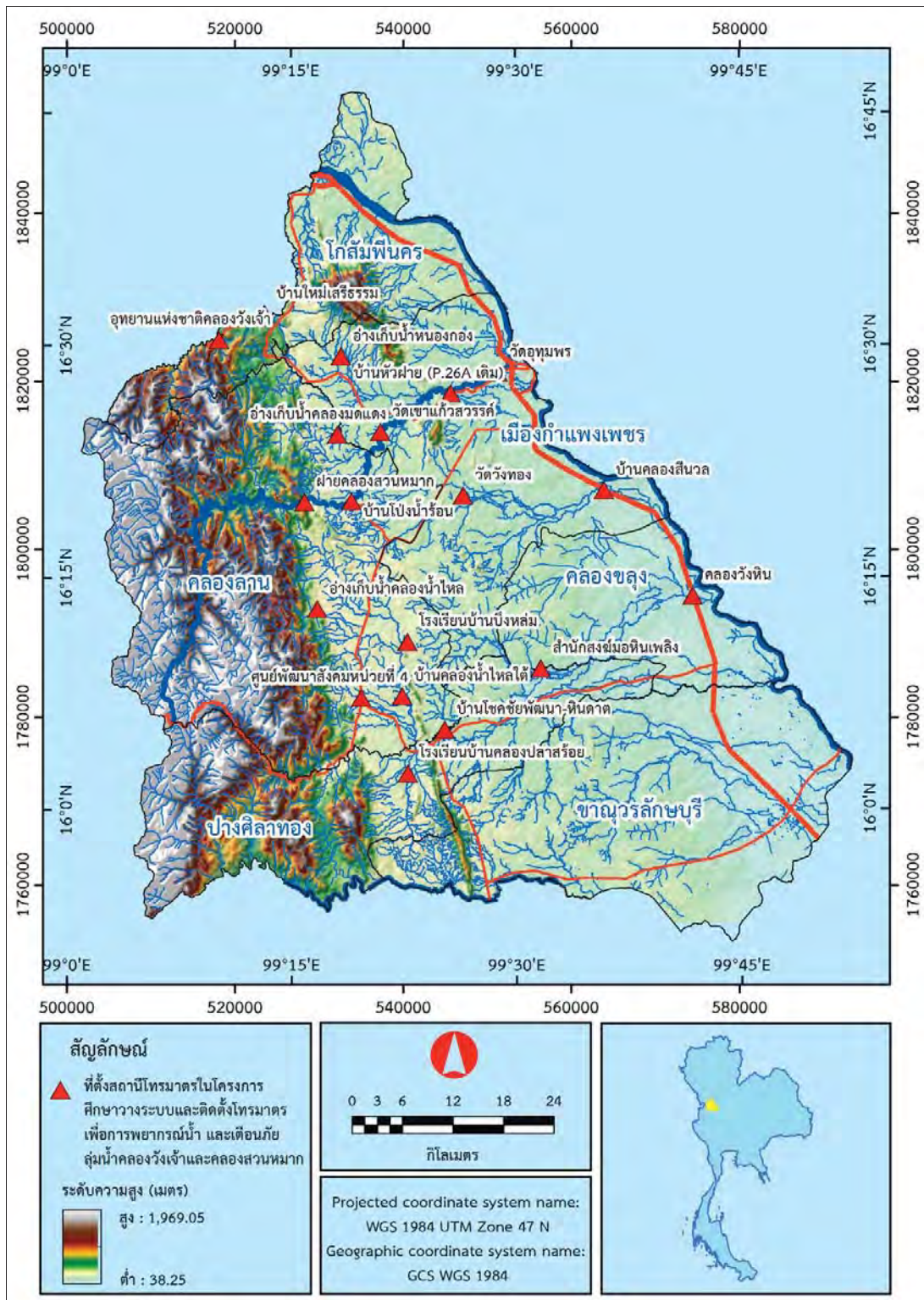
ลำดับ	สถานีและหมู่บ้านครอบครัว	บ้าน	ตำบล	อำเภอ	ปีที่ติดตั้ง	พิกัด X	พิกัด Y
45	STN0914	บ้านเพชรสวรรค์	ปางตาไว	ปางศิลาทอง	2555	541078	1775693
46	-	บ้านใหม่ชุมชนไพร	โป่งน้ำร้อน	คลองลาน	แผนอนาคต	511188	1809425
47	-	บ้านคลองเตย	คลองลานพัฒนา	คลองลาน	แผนอนาคต	534887	1785311
48	-	บ้านคลองลาน	คลองลานพัฒนา	คลองลาน	แผนอนาคต	534658	1782011
49	-	บ้านคลองปลาสร้อย	ปางตาไว	ปางศิลาทอง	แผนอนาคต	530576	1771618
50	-	บ้านใหม่วงศ์เจริญ	คลองน้ำไหล	คลองลาน	แผนอนาคต	529583	1797525
51	-	บ้านหนองบัวทอง	ท่าขุนราม	เมืองกำแพงเพชร	แผนอนาคต	546042	1817273



ภาพ 125 สถานที่ตอนภัยในพื้นที่ศึกษาที่ดูแลโดยกรมทรัพยากรน้ำ

ตาราง 58 สถานีเตือนภัยในพื้นที่ศึกษาของกรมชลประทาน

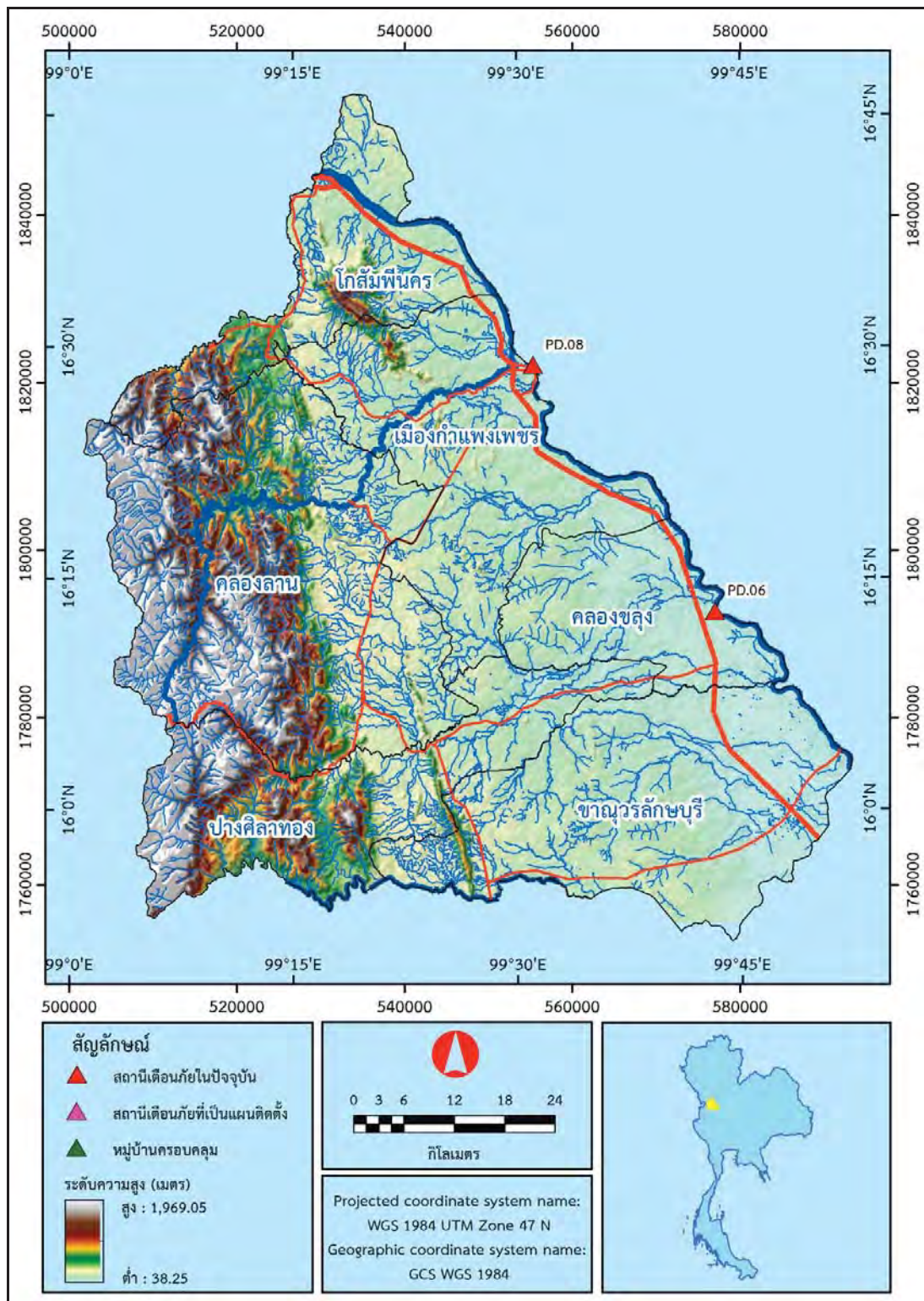
ลำดับ	รหัสสถานี	ชื่อสถานี	พิกัด X	พิกัด Y	ตำบล	อำเภอ	ลุ่มน้ำย่อย	ลักษณะสถานี
1	TP.100	ฝายคลองสวนหมาก	528279	1805558	โป่งน้ำร้อน	คลองลาน	คลองสวนหมาก	วัดปริมาณน้ำฝนและวัดระดับน้ำท่า
2	TP.101	บ้านโป่งน้ำร้อน	533854	1805692	สักงม	คลองลาน	คลองสวนหมาก	วัดระดับน้ำท่า
3	TP.102	คลองวังหิน	574459	1794457	คลองขลุง	คลองขลุง	คลองขลุง	วัดปริมาณน้ำฝนและวัดระดับน้ำท่า
4	TP.103	บ้านโศกชัยพัฒนา-หินดาด	544986	1778491	คลองลานพัฒนา	คลองลาน	คลองขลุง	วัดปริมาณน้ำฝนและวัดระดับน้ำท่า
5	TP.104	ศูนย์พัฒนาสิ่งคองหน่วยที่ 4	535046	1782252	คลองลานพัฒนา	คลองลาน	คลองขลุง	วัดปริมาณน้ำฝนและวัดระดับน้ำท่า
6	TP.105	สำนักสงฆ์มอหินเพลิง	556396	1785766	วังไทร	คลองขลุง	คลองขลุง	วัดปริมาณน้ำฝนและวัดระดับน้ำท่า
7	TP.106	บ้านคลองน้ำไหลใต้	539881	1782436	คลองลานพัฒนา	คลองลาน	คลองขลุง	วัดระดับน้ำท่า
8	TP.107	บ้านคลองสีนวล	563913	1806977	อัมระรังค์	เมือง	คลองสีนวล	วัดปริมาณน้ำฝนและวัดระดับน้ำท่า
9	TP.26A	บ้านหัวฝาย (P.26A เดิม)	545675	1818506	ท่าขุนราม	เมือง	คลองสวนหมาก	วัดระดับน้ำท่า
10	TP.96	บ้านใหม่เสรีธรรม	523531	1827953	โกสัมพีนคร	โกสัมพีนคร	คลองวังเจ้า	วัดปริมาณน้ำฝนและวัดระดับน้ำท่า
11	TP.97	อุทยานแห่งชาติคลองวังเจ้า	518124	1824866	โกสัมพีนคร	โกสัมพีนคร	คลองวังเจ้า	วัดปริมาณน้ำฝนและวัดระดับน้ำท่า
12	TP.98	วัดอุทุมพร	551244	1820977	ท่าขุนราม	เมือง	คลองสวนหมาก	วัดปริมาณน้ำฝนและวัดระดับน้ำท่า
13	TP.99	วัดเขาแก้วสวรรค์	537329	1813909	นาบ่อคำ	เมือง	คลองสวนหมาก	วัดปริมาณน้ำฝนและวัดระดับน้ำท่า
14	TRKL.1	อ่างเก็บน้ำคลองน้ำไหล	529827	1792809	คลองน้ำไหล	คลองลาน	คลองขลุง	วัดปริมาณน้ำฝน
15	TRKL.2	โรงเรียนบ้านบึงหล่ม	540540	1788911	คลองน้ำไหล	คลองลาน	คลองขลุง	วัดปริมาณน้ำฝน
16	TRKL.3	โรงเรียนบ้านคลองปลาสร้อย	540569	1773277	ปางตาไว	ปางศิลาทอง	คลองขลุง	วัดปริมาณน้ำฝน
17	TRSm.1	อ่างเก็บน้ำหนองกอง	532597	1822874	นาบ่อคำ	เมือง	คลองสวนหมาก	วัดปริมาณน้ำฝน
18	TRSm.2	อ่างเก็บน้ำคลองมดแดง	532178	1813584	โป่งน้ำร้อน	คลองลาน	คลองสวนหมาก	วัดปริมาณน้ำฝน
19	TRSn.1	วัดวังทอง	547145	1806341	วังทอง	เมือง	คลองสีนวล	วัดปริมาณน้ำฝน



ภาพ 126 สถานีเตือนภัยในพื้นที่ศึกษาที่ดูแลโดยกรมชลประทาน

ตาราง 59 รายละเอียดสถานีเตือนภัยของการไฟฟ้าฝ่ายผลิตแห่งประเทศไทย

ลักษณะของสถานี	รายละเอียดของสถานี	
สถานี PD06 แม่น้ำปิง ที่ตำบลคลองขลุง อำเภอคลองขลุง		
ที่ตั้ง	แม่น้ำปิง กลุ่มน้ำปิง ตำบลคลองขลุง อำเภอคลองขลุง ค่าพิกัด X เท่ากับ 577063 ค่าพิกัด Y เท่ากับ 1792687	
ข้อมูลพื้นฐานสถานี	ความจุลำนํ้า	- ลบ.ม./วินาที
	ระดับท้องนํ้า	49.850 เมตร (รทก.)
	ระดับตลิ่งซ้าย	55.560 เมตร (รทก.)
	ระดับตลิ่งขวา	55.670 เมตร (รทก.)
	ระดับเตือนภัย	54.560 เมตร (รทก.)
	ระดับวิกฤติ	55.060 เมตร (รทก.)
	ค่าหตุระดับ	- เมตร (รทก.)
	ค่าศูนย์เสาระดับ	50.550 เมตร (รทก.)
ข้อมูลอุปกรณ์ตรวจวัด	เครื่องวัดนํ้าฝน	Hydrological รุ่น Tb3
	เครื่องวัดระดับนํ้า	Hydrological รุ่น HS-40
ข้อมูลสถิติ	เริ่มตรวจวัด	วันที่ 11-04-2554 15:00 น.
	ระดับนํ้าสูงสุดที่เคยเกิด *	56.06 เมตร (รทก.) วันที่ 11-10-2554 03:45 น.
	ระดับนํ้าต่ำสุดที่วัดได้ *	51.28 เมตร (รทก.) วันที่ 09-05-2555 13:00 น.
	ระดับนํ้าสูงสุดของปีนี้	53.68 เมตร (รทก.) วันที่ 23-09-2556 15:30 น.
	ระดับนํ้าต่ำสุดของปีนี้	51.23 เมตร (รทก.) วันที่ 23-09-2556 15:30 น.
	* ข้อมูลที่แสดงไม่รวมปีนํ้าปัจจุบัน (1 เมษายน 2556-31 มีนาคม 2557)	
สถานี PD08 การประปาเมืองกำแพงเพชร		
ที่ตั้ง	แม่น้ำปิง กลุ่มน้ำปิง ตำบลในเมือง อำเภอเมืองกำแพงเพชร ค่าพิกัด X เท่ากับ 555359 ค่าพิกัด Y เท่ากับ 1822044	
ข้อมูลพื้นฐานสถานี	ความจุลำนํ้า	- ลบ.ม./วินาที
	ระดับท้องนํ้า	- เมตร (รทก.)
	ระดับตลิ่งซ้าย	- เมตร (รทก.)
	ระดับตลิ่งขวา	- เมตร (รทก.)
	ระดับเตือนภัย	76.400 เมตร (รทก.)
	ระดับวิกฤติ	76.900 เมตร (รทก.)
	ค่าหตุระดับ	- เมตร (รทก.)
	ค่าศูนย์เสาระดับ	70.810 เมตร (รทก.)
ข้อมูลอุปกรณ์ตรวจวัด	เครื่องวัดระดับนํ้า	Hydrological รุ่น HS-40
ข้อมูลสถิติ	เริ่มตรวจวัด	วันที่ 01-08-2555 13:30 น.
	ระดับนํ้าสูงสุดที่เคยเกิด *	77.24 เมตร (รทก.) วันที่ 08-09-2555 19:15 น.
	ระดับนํ้าต่ำสุดที่วัดได้ *	72.91 เมตร (รทก.) วันที่ 06-08-2555 15:00 น.
	ระดับนํ้าสูงสุดของปีนี้	74.61 เมตร (รทก.) วันที่ 26-10-2556 08:00 น.
	ระดับนํ้าต่ำสุดของปีนี้	72.15 เมตร (รทก.) วันที่ 26-10-2556 08:00 น.
	* ข้อมูลที่แสดงไม่รวมปีนํ้าปัจจุบัน (1 เมษายน 2556-31 มีนาคม 2557)	



ภาพ 127 สถานีเตือนภัยในพื้นที่ศึกษาที่ดูแลโดยการไฟฟ้าฝ่ายผลิตแห่งประเทศไทย

เมื่อพิจารณาด้านโครงการจัดการน้ำในพื้นที่ฝั่งตะวันตกของแม่น้ำปิงตามแผนการดำเนินงาน ในอนาคตช่วงปี พ.ศ. 2556 ถึง พ.ศ. 2575 (รวม 20 ปี) ของโครงการชลประทานกำแพงเพชร พบว่า มีการกำหนดแผนงานด้านการจัดการน้ำกว่า 238 โครงการ เป็นโครงการด้านอ่างเก็บน้ำ 29 โครงการ ฝายน้ำล้น 52 โครงการ ระบบส่งน้ำ 35 โครงการ ระบบระบายน้ำ 48 โครงการ สถานีสูบน้ำด้วยไฟฟ้า 5 โครงการ แก้มลิง 23 โครงการ เขื่อนป้องกันตลิ่ง 14 โครงการ ระบบป้องกันน้ำท่วม 5 โครงการ การอนุรักษ์ฟื้นฟูแหล่งน้ำ 21 และฝีกอบรวมการจัดการน้ำ 6 โครงการ รวมงบประมาณ 10,996.51 ล้านบาท โดยเป็นงบประมาณตามแผนระยะสั้น 5 ปีแรก (พ.ศ. 2556 ถึง พ.ศ. 2560) เท่ากับ 5,433.47 ล้านบาท และเป็นงบประมาณตามแผนระยะกลาง 5 ปีถัดมา (พ.ศ. 2561 ถึง พ.ศ. 2565) เท่ากับ 2,287.67 ล้านบาท และงบประมาณตามแผนระยะยาว 10 ปี หลัง (พ.ศ. 2566 ถึง พ.ศ. 2575) เท่ากับ 3,275.37 ล้านบาท โดยโครงการด้านอ่างเก็บน้ำ เป็นแผนการดำเนินการที่มีการใช้งบประมาณมากที่สุด คือ 4,326.83 ล้านบาท รองลงมาคือ ฝายน้ำล้น ใช้งบประมาณรวม 2,031.64 ล้านบาท ระบบระบายน้ำใช้งบประมาณรวม 1,703.38 ล้านบาท ระบบป้องกันน้ำท่วมใช้ งบประมาณรวม 968.74 ล้านบาท ระบบส่งน้ำ 799.57 ล้านบาท เขื่อนป้องกันตลิ่งใช้งบประมาณรวม 735.00 ล้านบาท แก้มลิงใช้งบประมาณรวม 280.50 ล้านบาท สถานีสูบน้ำด้วยไฟฟ้าใช้งบประมาณรวม 75 ล้านบาท อนุรักษ์ฟื้นฟูแหล่งน้ำใช้งบประมาณรวม 69.86 ล้านบาทและฝีกอบรวมการจัดการน้ำพื้นที่ 6 อำเภอใช้งบประมาณรวม 6 ล้านบาท รายละเอียดแสดงได้ดังตาราง 60

เมื่อพิจารณาโครงการใช้งบประมาณในการดำเนินการมากที่สุดคืออ่างเก็บน้ำ พบว่า มีโครงการจำนวน 17 โครงการ ที่มีแผนการดำเนินงานในช่วงระยะสั้นและระยะกลาง เรียงตามลำดับงบประมาณที่ใช้ ประกอบด้วย อ่างเก็บน้ำคลองวังเจ้า อ่างเก็บน้ำคลองปลาสร้อย อ่างเก็บน้ำคลองไพร อ่างเก็บน้ำคลองลาน อ่างเก็บน้ำเพชรจะขอ (คลองนาสวน) อ่างเก็บน้ำคลองน้ำขาว อ่างเก็บน้ำคลองวังขมภู การปรับปรุงอ่างเก็บน้ำคลองมดแดงพร้อมระบบ อ่างเก็บน้ำคลองม่วง อ่างเก็บน้ำป่าสน อ่างเก็บน้ำทุ่งธารทอง อ่างเก็บน้ำบ้านปางมะละกอแห่งที่ 1 อ่างเก็บน้ำบ้านปางมะละกอแห่งที่ 2 อ่างเก็บน้ำบ้านปางมะนาวแห่งที่ 3 อ่างเก็บน้ำบ้านปางมะนาวแห่งที่ 5 อ่างเก็บน้ำบ้านน้ำพระทัย และการปรับปรุงลาดทำนบด้านท้ายอ่างเก็บน้ำคลองมดแดง ส่วนโครงการที่มีแผนการดำเนินงานในช่วงระยะยาวมี 12 โครงการ ประกอบด้วย อ่างเก็บน้ำคลองสวนหมาก อ่างเก็บน้ำคลองขลุบ่น อ่างเก็บน้ำคลองวังกะสัง อ่างเก็บน้ำคลองขลุกล่าง อ่างเก็บน้ำคลองลานตอนบน อ่างเก็บน้ำคลองไพรตอนล่าง อ่างเก็บน้ำคลองลึก อ่างเก็บน้ำคลองอ้ายพิซ อ่างเก็บน้ำบ้านศรีไกรลาศ อ่างเก็บน้ำห้วยโกรกปลาก้าง อ่างเก็บน้ำห้วยโกรกพง อ่างเก็บน้ำห้วยกุ่ม ทั้งนี้โครงการด้านอ่างเก็บน้ำมีงบประมาณการลงทุนตามแผนระยะสั้น 1,650.78 ล้านบาท ระยะกลาง 339.50 ล้านบาท และระยะยาว 2,336.55 ล้านบาท

เมื่อพิจารณาโครงการด้านฝายน้ำล้น พบว่า มีการวางแผนด้านงบประมาณตามแผนระยะสั้น 859.42 ล้านบาท ระยะกลาง 308.40 ล้านบาท และระยะยาว 863.82 ล้านบาท โดยโครงการที่สำคัญ ประกอบด้วย ฝายพรานกระต่าย ฝายบ้านท่าเตื่อ ฝายท่ากระดานพร้อมระบบ ฝายคลองลานตอนบน ฝายคลองลานตอนล่าง ฝายท่าเสากระโดง พร้อมระบบ (คลองตัวยู) ฝายบ้านดงดำน้อย ฝายคลองขลุ (แห่งที่ 1) ฝายคลองขลุ (แห่งที่ 2) ฝายคลองส้ม ฝายคลองท่าส้ม ฝายบ้านเขาวังเยี่ยม ฝายคลองเต่าใต้ ฝายเขาน้ำอุ่น แห่งที่ 1 ฝายเขาน้ำอุ่น แห่งที่ 2 พร้อมอาคาร ฝายเรียงกะพง ฝายบ้านหินดาต ฝายน้ำล้นเกาะร้อย ฝายน้ำล้นคลองไพร ฝายน้ำล้นนาบ่อคำ ฝายน้ำล้นบ้านศาลาแดง ฝายน้ำล้นบ้านคลองไพร ฝายน้ำล้นบ้านศรีไกรลาศ ฝายกักเก็บน้ำบ้านหัวฝาย ฝายคลองปิ่นโตบ้านเลิงกะพงษ์ ฝายคลองโป่งคู่ ฝายแซมมนโตน ฝายบ้านรวงผึ้ง ฝายคลองปิ่นโต ฝายคลองวังเจ้าบ้านเนินมะกอกน้อย

ฝายบ้านแม่สอด ฝายบ้านหนองปลาไหล ฝายบ้านคลองใหญ่ใต้ ฝายบ้านมอระปรางทอง ฝายน้ำล้นคลองนารี ฝายมอตากอย ฝายบ้านทรัพย์เจริญ ฝายบ้านคลองสมบูรณ์ ฝายคลองอ้ายเปี้ย ฝายบ้านปางตาไว ฝายมอสังเวียน และฝายไร่อุ้ม เป็นต้น

เมื่อพิจารณาด้านระบบส่งน้ำ พบว่า ส่วนใหญ่จะเป็นโครงการเกี่ยวกับการสร้างระบบส่งน้ำ การสร้างอาคารควบคุมน้ำ บังคับน้ำ หรืออัตรน้ำ รวมทั้งการขุดลอกคลองเพื่อเพิ่มประสิทธิภาพในการส่งน้ำ ตามแนวแม่น้ำปิงและคลองสายหลัก มีการวางงบประมาณตามแผนระยะสั้นจำนวน 468.07 ล้านบาท และตามแผนระยะกลางจำนวน 331.50 ล้านบาท โดยโครงการสำคัญ ประกอบด้วย การปรับปรุงระบบส่งน้ำหินชะงอก ระบบส่งน้ำอ่างเก็บน้ำคลองน้ำไหล ระบบส่งน้ำอ่างเก็บน้ำคลองมดแดง อันเนื่องมาจากพระราชดำริ ระบบส่งน้ำด้วยท่อจากน้ำตกคลองวังเจ้า-หนองแดน ระบบส่งน้ำบ้านใหม่ เชียงราย ระบบส่งน้ำฝายคลองคะยาง ระบบส่งน้ำฝายทุ่งไต้บ้านคลองน้ำไหลเหนือ อาคารอัตรน้ำกลางคลองห้วยท่ากระบือ พร้อมระบบ อาคารบังคับน้ำคลองโหนดระศรี-ม่วงงาม อาคารอัตรน้ำบ้านแสนตอ อาคารบังคับน้ำคลองห้วยขี้ อำเภอบึงน้ำบ้านเขาวังเอี่ยม อาคารควบคุมน้ำปากคลองลานตาพวง และการขุดลอกคลองแก้ง เป็นต้น

เมื่อพิจารณาด้านระบบระบายน้ำ พบว่า ส่วนใหญ่จะเป็นโครงการเกี่ยวกับงานขุดลอกและปรับปรุงคลองเพื่อเพิ่มประสิทธิภาพในการระบายน้ำ การสร้างระบบระบายน้ำ และการซ่อมแซมตลิ่งริมน้ำ มีการวางงบประมาณตามแผนระยะสั้นจำนวน 1,131.48 ล้านบาท และตามแผนระยะกลางจำนวน 571.90 ล้านบาท โดยมีโครงการที่สำคัญ ประกอบด้วย ระบบระบายน้ำคลองตุ้ ระบบระบายน้ำคลองสวนหมาก ระบบระบายน้ำคลองวังชมพู ระบบระบายน้ำคลองตะแบกหลวง ระบบระบายน้ำคลองขลุ้ง ระบบระบายน้ำคลองแม่คล้อ ขุดลอกปรับปรุงลำน้ำคลองวังเจ้า ระบบระบายน้ำคลองสี่เสียด ระบบระบายน้ำคลองขวาง ระบบระบายน้ำคลองสุวรรณ ระบบระบายน้ำคลองแขยง ระบบระบายน้ำคลองน้ำเย็น การปรับปรุงประตูระบายน้ำปากคลองหนองขวัญ และปรับปรุงคลองปิ่นโต เป็นต้น

เมื่อพิจารณาด้านสถานีสูบน้ำด้วยไฟฟ้า พบว่า มีจำนวน 5 โครงการ ตามแผนงานระยะสั้นโครงการละ 15 ล้าน รวม 75 ล้านบาท โดยโครงการดังกล่าว ประกอบด้วย สถานีสูบน้ำด้วยไฟฟ้าพร้อมระบบบ้านใหม่คลองเมือง สถานีสูบน้ำด้วยไฟฟ้าพร้อมระบบบ้านแม่ลาด สถานีสูบน้ำและฝายกักเก็บน้ำบ้านคลองกระธาตุ สถานีสูบน้ำด้วยไฟฟ้าพร้อมระบบวัดพรหมประดิษฐ์ และสถานีสูบน้ำด้วยไฟฟ้าบ้านใหม่พร้อมระบบ ทั้งนี้จากการสำรวจเพิ่มเติมยังพบว่าสถานีสูบน้ำด้วยไฟฟ้าในปัจจุบันนั้น มีครอบคลุมตามแนวแม่น้ำปิง และริมคลองสำคัญดังเช่นคลองสวนหมากแล้ว ส่วนคลองอื่นๆ นั้น ไม่สามารถจัดตั้งสถานีดังกล่าวได้เพราะไม่มีปริมาณน้ำเพียงพอตลอดปี

เมื่อพิจารณาด้านแก้มลิง พบว่า มีการวางแผนด้านงบประมาณตามแผนระยะสั้น 160.50 ล้านบาท ระยะกลาง 45.00 ล้านบาท และระยะยาว 75.00 ล้านบาท โดยโครงการส่วนใหญ่จะเกี่ยวข้องกับการสร้างพื้นที่แก้มลิง การขุดลอกแก้มลิง และการอนุรักษ์พื้นที่ชุ่มน้ำ ที่สำคัญประกอบด้วย พัฒนาแก้มลิงบึงหล่ม แก้มลิงหินชะงอก แก้มลิงคลองดง แก้มลิงลำคลองขลุ้ง แก้มลิงคลองอ่าง แก้มลิงคลองยาง แก้มลิงคลองข้าง แก้มลิงบ้านหนองบัวทอง แก้มลิงวังดำน้ำ ขุดลอกแก้มลิงคลองตุ้ ขุดลอกแก้มลิงหนองบอน ขุดลอกแก้มลิงด่านกรวด (ระยะที่ 2) และการอนุรักษ์พื้นที่ชุ่มน้ำคลองวังดำน้ำ

เมื่อพิจารณาโครงการด้านการจัดการน้ำอื่น พบว่า โครงการเขื่อนป้องกันตลิ่งมีมีการวางแผนงบประมาณเฉพาะแผนระยะสั้นจำนวน 735.00 ล้านบาท โดยโครงการดังกล่าวมีการก่อสร้างริมฝั่ง

แม่น้ำปิงและคลองสวนหมากเป็นส่วนใหญ่ มีโครงการที่สำคัญ ประกอบด้วย เขื่อนป้องกันตลิ่งริมแม่น้ำปิงในเขตตำบลโกสัมพิตี ตำบลลานตอกไม้ตัก ตำบลทรงธรรม ตำบลไตรรงค์ ตำบลอำรุงค์ ตำบลท่าพุทรา ตำบลคลองขลุง และตำบลแสนตอ และเขื่อนป้องกันตลิ่งริมคลองสวนหมากในเขตตำบลนครชุมและตำบลท่าขุนราม ส่วนด้านระบบป้องกันน้ำท่วม นั้น พบว่า มีการวางแผนด้านงบประมาณระยะสั้นจำนวน 277.37 ล้านบาท และแผนระยะกลางจำนวน 691.37 ล้านบาท เพื่อสร้างระบบป้องกันน้ำท่วมในพื้นที่เสี่ยงและพื้นที่เกิดน้ำท่วมซ้ำซาก โดยเฉพาะในเขตชุมชน ประกอบด้วย โครงการระบบป้องกันน้ำท่วมพื้นที่ชุมชนเทศบาลตำบลนครชุม ระบบป้องกันน้ำท่วมพื้นที่ชุมชนเทศบาลตำบลคลองแม่ลาย ระบบป้องกันน้ำท่วมพื้นที่ชุมชนเทศบาลตำบลปากดง ระบบป้องกันน้ำท่วมพื้นที่ชุมชนเทศบาลตำบลคลองขลุง และระบบป้องกันน้ำท่วมพื้นที่ชุมชนเทศบาลตำบลท่าพุทรา โครงการด้านการอนุรักษ์ฟื้นฟูแหล่งน้ำ มีการวางแผนด้านงบประมาณเฉพาะระยะสั้นจำนวน 69.86 ล้านบาท และแผนระยะกลางจำนวน 691.37 ล้านบาท ที่สำคัญประกอบด้วย โครงการอนุรักษ์ฟื้นฟูแหล่งน้ำคลองขจร อนุรักษ์ฟื้นฟูแหล่งน้ำคลองวังตาช่วย อนุรักษ์ฟื้นฟูแหล่งน้ำคลองลาน อนุรักษ์ฟื้นฟูแหล่งน้ำตำบลนาบ่อคำ อนุรักษ์ฟื้นฟูแหล่งน้ำบึงวังดำน้าช่วงที่ 2 อนุรักษ์ฟื้นฟูแหล่งน้ำพร้อมระบบกระจายน้ำตำบลปางมะค่า อนุรักษ์ฟื้นฟูแหล่งน้ำพร้อมระบบกระจายน้ำขนาดกลางตำบลคลองลานพัฒนา อนุรักษ์ฟื้นฟูแหล่งน้ำคลองแยง อนุรักษ์ฟื้นฟูแหล่งน้ำคลองแม่กระชัย อนุรักษ์ฟื้นฟูแหล่งน้ำคลองแม่ตาพน อนุรักษ์ฟื้นฟูแหล่งน้ำคลองใหญ่ อนุรักษ์ฟื้นฟูแหล่งน้ำคลองขุด อนุรักษ์ฟื้นฟูแหล่งน้ำคลองโกรกไซ อนุรักษ์ฟื้นฟูแหล่งน้ำโนนปอแดง อนุรักษ์ฟื้นฟูแหล่งน้ำคลองแยง อนุรักษ์ฟื้นฟูแหล่งน้ำคลองพิณทอง อนุรักษ์ฟื้นฟูแหล่งน้ำหนองไผ่ อนุรักษ์ฟื้นฟูแหล่งน้ำหนองตะลุมพุก และอนุรักษ์ฟื้นฟูแหล่งน้ำหน้าฝายเกาะร้อย ส่วนงบประมาณในการฝึกอบรมการจัดการน้ำนั้น มีการวางแผนช่วงระยะสั้น อำเภอละ 1 ล้านบาท 6 อำเภอ รวม 6 ล้านบาท รายละเอียดด้านโครงการจัดการน้ำตามแผนดำเนินการ 20 ปี แสดงได้ดังตาราง 61 และภาพ 128

ตาราง 60 สรุปโครงการจัดการน้ำตามแผนการดำเนินงานในอนาคต

ลำดับ	โครงการ	จำนวนโครงการ	งบประมาณ (ล้านบาท)			
			ระยะสั้น	ระยะกลาง	ระยะยาว	รวม
1	อ่างเก็บน้ำ	29	1,650.78	339.50	2,336.55	4,326.83
2	ฝายน้ำล้น	52	859.42	308.40	863.82	2,031.64
3	ระบบส่งน้ำ	35	468.07	331.50	-	799.57
4	ระบบระบายน้ำ	48	1,131.48	571.90	-	1,703.38
5	สถานีสูบน้ำด้วยไฟฟ้า	5	75.00	-	-	75.00
6	แก้มลิง	23	160.50	45.00	75.00	280.50
7	เขื่อนป้องกันตลิ่ง	14	735.00	-	-	735.00
8	ระบบป้องกันน้ำท่วม	5	277.37	691.37	-	968.74
9	อนุรักษ์ฟื้นฟูแหล่งน้ำ	21	69.86	-	-	69.86
10	ฝึกอบรมการจัดการน้ำ	6	6.00	-	-	6.00
	รวม	238	5,433.47	2,287.67	3,275.37	10,996.51

ตาราง 61 รายละเอียดโครงการจัดหาน้ำตามแผนการดำเนินงานในอนาคต

ลำดับ	ชื่อโครงการ	ตำบล	อำเภอ	พิกัด X	พิกัด Y	ลักษณะโครงการ	งบประมาณตามแผน (ล้านบาท)				หน่วยงานรับผิดชอบ
							ระยะสั้น	ระยะกลาง	ระยะยาว	รวม	
หมวดที่ 1 อ่างเก็บน้ำ											
1	อ่างเก็บน้ำคลองน้ำขาว	คลองลานพัฒนา	คลองลาน	532500	1781500	อ่างเก็บน้ำ	216.46	-	-	216.46	กรมชลประทาน
2	อ่างเก็บน้ำคลองโพธิ์	นาบ่อคำ	เมือง	525139	1822564	อ่างเก็บน้ำ	265.66	-	-	265.66	กรมชลประทาน
3	อ่างเก็บน้ำคลองวังขมิฐู	เพชรขมิฐู	โกสัมพีนคร	537442	1829268	อ่างเก็บน้ำ	148.96	-	-	148.96	กรมชลประทาน
4	ปรับปรุงอ่างเก็บน้ำคลองมดแดงพร้อมระบบ	โป่งน้ำร้อน	คลองลาน	529687	1813187	อ่างเก็บน้ำ	120.00	-	-	120.00	กรมชลประทาน
5	อ่างเก็บน้ำป่าสน	คลองลานพัฒนา	คลองลาน	535958	1778866	อ่างเก็บน้ำ	16.50	10.00	-	26.50	กรมชลประทาน
6	อ่างเก็บน้ำห้วยโกรกปลาแก้ง	ทรงธรรม	เมือง	542875	1826176	อ่างเก็บน้ำ	-	-	35.00	35.00	กรมชลประทาน
7	อ่างเก็บน้ำห้วยโกรกพง	ทรงธรรม	เมือง	546105	1826005	อ่างเก็บน้ำ	-	-	35.00	35.00	กรมชลประทาน
8	อ่างเก็บน้ำห้วยกุ่ม	ทรงธรรม	เมือง	543415	1824842	อ่างเก็บน้ำ	-	-	35.00	35.00	กรมชลประทาน
9	อ่างเก็บน้ำคลองม่วง	นาบ่อคำ	เมือง	532600	1822300	อ่างเก็บน้ำ	10.00	109.50	-	119.50	กรมชลประทาน
10	อ่างเก็บน้ำคลองอ้ายพีช	คลองลานพัฒนา	คลองลาน	530300	1774500	อ่างเก็บน้ำ	-	-	143.30	143.30	กรมชลประทาน
11	อ่างเก็บน้ำบ้านศรีไกรลาศ	นาบ่อคำ	เมือง	537000	1820700	อ่างเก็บน้ำ	-	-	135.38	135.38	กรมชลประทาน
12	อ่างเก็บน้ำคลองวังกะสัง	โป่งน้ำร้อน	คลองลาน	524450	1807550	อ่างเก็บน้ำ	-	-	272.00	272.00	กรมชลประทาน
13	อ่างเก็บน้ำคลองสวนหมาก	โป่งน้ำร้อน	คลองลาน	527111	1805499	อ่างเก็บน้ำ	-	-	600.00	600.00	กรมชลประทาน

ตาราง 61 (ต่อ)

ลำดับ	ชื่อโครงการ	ตำบล	อำเภอ	พิกัด X	พิกัด Y	ลักษณะโครงการ	งบประมาณตามแผน (ล้านบาท)				หน่วยงานรับผิดชอบ
							ระยะ ขั้น	ระยะ กลาง	ระยะ ยาว	รวม	
14	อ่างเก็บน้ำเพชรจรจะขอ (คลองนาสวน)	สักงาม	คลองลาน	527870	1801683	อ่างเก็บน้ำ	220.00	-	-	220.00	กรมชลประทาน
15	อ่างเก็บน้ำคลองลาน	คลองลานพัฒนา	คลองลาน	528290	1796270	อ่างเก็บน้ำ	240.00	-	-	240.00	กรมชลประทาน
16	อ่างเก็บน้ำคลองปลา สร้อย	ปางตาไว	ปางศิลาทอง	530576	1771299	อ่างเก็บน้ำ	240.00	30.00	-	270.00	กรมชลประทาน
17	อ่างเก็บน้ำคลองวังเจ้า	โกสัมพีนคร	โกสัมพีนคร	520972	1828264	อ่างเก็บน้ำ	110.00	190.00	-	300.00	กรมชลประทาน
18	อ่างเก็บน้ำคลองไพร	นาบ่อคำ	เมือง	525957	1819651	อ่างเก็บน้ำ	-	-	180.87	180.87	กรมชลประทาน
19	อ่างเก็บน้ำคลองลึก	ปางตาไว	ปางศิลาทอง	542363	1769414	อ่างเก็บน้ำ	-	-	180.00	180.00	กรมชลประทาน
20	อ่างเก็บน้ำคลองขลุ่ย ตอนบน	คลองลานพัฒนา	คลองลาน	529316	1773598	อ่างเก็บน้ำ	-	-	320.00	320.00	กรมชลประทาน
21	อ่างเก็บน้ำคลองขลุ่ย ตอนล่าง	คลองลานพัฒนา	คลองลาน	533182	1775038	อ่างเก็บน้ำ	-	-	200.00	200.00	กรมชลประทาน
22	อ่างเก็บน้ำคลองลาน ตอนบน	คลองน้ำไหล	คลองลาน	530256	1783158	อ่างเก็บน้ำ	-	-	200.00	200.00	กรมชลประทาน
23	อ่างเก็บน้ำทุ่งธารทอง	โกสัมพีนคร	โกสัมพีนคร	530541	1839004	อ่างเก็บน้ำ	10.00	-	-	10.00	กรมชลประทาน
24	ปรับปรุงลาดทำนบด้าน ท้ายอ่างเก็บน้ำคลองมด แดง	โป่งน้ำร้อน	คลองลาน	528818	1813285	อ่างเก็บน้ำ	3.20	-	-	3.20	กรมชลประทาน

ตาราง 61 (ต่อ)

ลำดับ	ชื่อโครงการ	ตำบล	อำเภอ	พิกัด X	พิกัด Y	ลักษณะโครงการ	งบประมาณตามแผน (ล้านบาท)				หน่วยงานรับผิดชอบ	
							ระยะสั้น	ระยะกลาง	ระยะยาว	รวม		
25	อ่างเก็บน้ำบ้านปางมะละกอ แห่งที่ 1	ปางตาไว	ปางศิลาทอง	544579	1767713	อ่างเก็บน้ำ	10.00	-	-	10.00	กรมชลประทาน	
26	อ่างเก็บน้ำบ้านปางมะละกอ แห่งที่ 2	ปางตาไว	ปางศิลาทอง	544739	1767215	อ่างเก็บน้ำ	10.00	-	-	10.00	กรมชลประทาน	
27	อ่างเก็บน้ำบ้านปางมะนาว แห่งที่ 3	ปางมะค่า	ขามเฒ่า	553749	1762557	อ่างเก็บน้ำ	10.00	-	-	10.00	กรมชลประทาน	
28	อ่างเก็บน้ำบ้านปางมะนาว แห่งที่ 5	ปางมะค่า	ขามเฒ่า	554735	1762658	อ่างเก็บน้ำ	10.00	-	-	10.00	กรมชลประทาน	
29	อ่างเก็บน้ำบ้านน้ำพระทัย	คลองลานพัฒนา	คลองลาน	532886	1779652	อ่างเก็บน้ำ	10.00	-	-	10.00	กรมชลประทาน	
รวมหมวดที่ 1							1,650.8	339.50	2,336.6	4,326.8		
หมวดที่ 2 ฝ่ายน้ำต้น												
30	ฝ่ายทำกระดานพร้อมระบบ	ท่าขุนราม	เมือง	544131	1818829	ฝายน้ำต้น	230.00	-	-	230.00	กรมชลประทาน	
31	ฝายบ้านดงคำน้อย	บ่อคำ	ขามเฒ่า	574761	1763093	ฝายน้ำต้น	26.00	-	-	26.00	กรมชลประทาน	
32	ฝายบ้านคลองสมบูรณ์	โป่งน้ำร้อน	คลองลาน	531828	1814063	ฝายน้ำต้น	11.50	-	-	11.50	กรมชลประทาน	
33	ฝายคลองส้ม	หินดาด	ปางศิลาทอง	547342	1775616	ฝายน้ำต้น	18.60	-	-	18.60	กรมชลประทาน	
34	ฝายคลองโป่งตุ้	วังชะพลู	ขามเฒ่า	570500	1769600	ฝายน้ำต้น	13.23	-	-	13.23	กรมชลประทาน	
35	ฝายบ้านเขาวังเยี่ยม	นาบ่อคำ	เมือง	535368	1817647	ฝายน้ำต้น	16.10	-	-	16.10	กรมชลประทาน	
36	ฝายคลองอ้ายเบ็ญ	โกสัมพีนคร	โกสัมพีนคร	528338	1838659	ฝายน้ำต้น	10.93	-	-	10.93	กรมชลประทาน	

ตาราง 61 (ต่อ)

ลำดับ	ชื่อโครงการ	ตำบล	อำเภอ	พิกัด X	พิกัด Y	ลักษณะโครงการ	งบประมาณตามแผน (ล้านบาท)			หน่วยงานรับผิดชอบ	
							ระยะ สั้น	ระยะ กลาง	ระยะ ยาว		
37	ฝายบ้านปางตาไว	ปางตาไว	ปางศิลาทอง	540549	1769353	ฝายน้ำล้น	10.70	-	-	10.70	กรมชลประทาน
38	ฝายคลองท่าส้ม	อ่างทอง	เมือง	548809	1789363	ฝายน้ำล้น	17.25	-	-	17.25	กรมชลประทาน
39	ฝายคลองปิ่นโตบ้านเลิง กะพงษ์	คลองลานพัฒนา	คลองลาน	539463	1784560	ฝายน้ำล้น	13.80	-	-	13.80	กรมชลประทาน
40	ฝายมอสังเวียน	คลองน้ำไหล	คลองลาน	535318	1789503	ฝายน้ำล้น	10.00	-	-	10.00	กรมชลประทาน
41	ฝายบ้านทรัพย์เจริญ	สักงาม	คลองลาน	540487	1806383	ฝายน้ำล้น	11.60	-	-	11.60	กรมชลประทาน
42	ฝายคลองเตาใต้	นาบ่อคำ	เมือง	539476	1815175	ฝายน้ำล้น	15.00	-	-	15.00	กรมชลประทาน
43	ฝายบ้านท่าพุทธา	โกสัมพีนคร	โกสัมพีนคร	528195	1837935	ฝายน้ำล้น	9.00	-	-	9.00	กรมชลประทาน
44	ฝายไร่อุดม	คลองน้ำไหล	คลองลาน	538537	1795055	ฝายน้ำล้น	10.00	-	-	10.00	กรมชลประทาน
45	ฝายบ้านใหม่นาบ่อคำ	นาบ่อคำ	เมือง	543242	1816265	ฝายน้ำล้น	8.00	-	-	8.00	กรมชลประทาน
46	ฝายแถมมโนตัน	โป่งน้ำร้อน	คลองลาน	535909	1811606	ฝายน้ำล้น	12.00	-	-	12.00	กรมชลประทาน
47	ฝายบ้านรวงผึ้ง	คลองน้ำไหล	คลองลาน	533240	1790965	ฝายน้ำล้น	-	12.00	-	12.00	กรมชลประทาน
48	ฝายคลองปิ่นโต	คลองน้ำไหล	คลองลาน	533812	1793036	ฝายน้ำล้น	-	12.00	-	12.00	กรมชลประทาน
49	ฝายคลองวังเจ้าบ้านเนิน มะกอกน้อย	โกสัมพีนคร	โกสัมพีนคร	526255	1837367	ฝายน้ำล้น	-	12.00	-	12.00	กรมชลประทาน
50	ฝายบ้านแม่สอด	คลองน้ำไหล	คลองลาน	532885	1793403	ฝายน้ำล้น	-	12.00	-	12.00	กรมชลประทาน
51	ฝายบ้านหนองปลาไหล	คลองน้ำไหล	คลองลาน	536423	1789741	ฝายน้ำล้น	-	12.00	-	12.00	กรมชลประทาน
52	ฝายบ้านคลองใหญ่ใต้	คลองน้ำไหล	คลองลาน	543056	1793183	ฝายน้ำล้น	-	12.00	-	12.00	กรมชลประทาน
53	ฝายบ้านมอระปร่างทอง	คลองน้ำไหล	คลองลาน	532838	1788799	ฝายน้ำล้น	-	12.00	-	12.00	กรมชลประทาน
54	ฝายน้ำล้นคลองนารี	นาบ่อคำ	เมือง	540401	1814068	ฝายน้ำล้น	-	12.00	-	12.00	กรมชลประทาน

ตาราง 61 (ต่อ)

ลำดับ	ชื่อโครงการ	ตำบล	อำเภอ	พิกัด X	พิกัด Y	ลักษณะโครงการ	งบประมาณตามแผน (ล้านบาท)			หน่วยงานรับผิดชอบ	
							ระยะสั้น	ระยะกลาง	ระยะยาว		
55	ฝ่ายมอเตกอย	โค้งไผ่	ขามเฒ่า	573365	1778350	ฝายน้ำล้น	-	12.00	-	12.00	กรมชลประทาน
56	ฝายคลองขลุง (แห่งที่ 1)	โพธิ์ทอง	ปางศิลาทอง	560848	1784913	ฝายน้ำล้น	-	20.00	-	20.00	กรมชลประทาน
57	ฝายคลองขลุง (แห่งที่ 2)	หินดาด	ปางศิลาทอง	550348	1780929	ฝายน้ำล้น	-	20.00	-	20.00	กรมชลประทาน
58	ฝายเขาน้ำอุ่น แห่งที่ 1	หินดาด	ปางศิลาทอง	543000	1777000	ฝายน้ำล้น	15.00	-	-	15.00	กรมชลประทาน
59	ฝายเขาน้ำอุ่น แห่งที่ 2	หินดาด	ปางศิลาทอง	544000	1778000	ฝายน้ำล้น	15.00	-	-	15.00	กรมชลประทาน
	พร้อมอาคาร										
60	ฝายเรียงกระพง	หินดาด	ปางศิลาทอง	550000	1777800	ฝายน้ำล้น	15.00	-	-	15.00	กรมชลประทาน
61	ฝายบ้านหินดาด	หินดาด	ปางศิลาทอง	546500	1779200	ฝายน้ำล้น	15.00	-	-	15.00	กรมชลประทาน
62	ฝายต้นน้ำลำธาร	วังไทร	คลองขลุง	563000	1792000	ฝายน้ำล้น	1.00	-	-	1.00	ทรัพยากรน้ำจังหวัด
63	ฝายท่าเสากระโดง พร้อมระบบ (คลองตัวยู)	นาบ่อคำ	เมือง	535700	1810900	ฝายน้ำล้น	55.23	-	-	55.23	ทรัพยากรน้ำภาค 1
64	ฝายก้ำแพงเพชร	เกาะตาล	ขามเฒ่า	585700	1784200	ฝายน้ำล้น	-	-	2,220.2	2,220.2	กรมชลประทาน
									0	0	
65	ฝายคลองลานตอนบน	คลองลานพัฒนา	คลองลาน	530700	1783200	ฝายน้ำล้น	38.30	20.00	-	58.30	กรมชลประทาน
66	ฝายคลองลานตอนล่าง	คลองลานพัฒนา	คลองลาน	534000	1782500	ฝายน้ำล้น	36.40	20.00	-	56.40	กรมชลประทาน
67	ฝายพรานกระต่าย	โกสัมพีนคร	โกสัมพีนคร	537500	1840000	ฝายน้ำล้น	-	-	861.60	861.60	กรมชลประทาน
68	ฝายบ้านท่าเตือ	ท่าขุนราม	เมือง	550400	1820100	ฝายน้ำล้น	115.00	120.40	-	235.40	กรมชลประทาน
69	ฝายน้ำล้นเกาะร้อย	โป่งน้ำร้อน	คลองลาน	529302	1805715	ฝายน้ำล้น	15.00	-	-	15.00	กรมชลประทาน
70	ฝายน้ำล้นคลองโพธิ์	โป่งน้ำร้อน	เมือง	526932	1821466	ฝายน้ำล้น	15.00	-	-	15.00	กรมชลประทาน

ตาราง 61 (ต่อ)

ลำดับ	ชื่อโครงการ	ตำบล	อำเภอ	พิกัด X	พิกัด Y	ลักษณะโครงการ	งบประมาณตามแผน (ล้านบาท)				หน่วยงานรับผิดชอบ	
							ระยะสั้น	ระยะกลาง	ระยะยาว	รวม		
71	ฝายน้ำล้นนบอค่า	นบอค่า	เมือง	542000	1816000	ฝายน้ำล้น	15.00	-	-	15.00	กรมชลประทาน	
72	ฝายน้ำล้นบ้านศาลาแดง	นบอค่า	เมือง	535050	1818850	ฝายน้ำล้น	15.00	-	-	15.00	กรมชลประทาน	
73	ฝายน้ำล้นบ้านคลองไทร	โพนน้ำร้อน	คลองลาน	558380	1803324	ฝายน้ำล้น	15.00	-	-	15.00	กรมชลประทาน	
74	ฝายน้ำล้นบ้านศรีไกร	นบอค่า	คลองลาน	555906	1803164	ฝายน้ำล้น	15.00	-	-	15.00	กรมชลประทาน	
75	ฝายกักเก็บน้ำบ้านหัว ฝาย	ท่าขุนราม	เมือง	536152	1785495	ฝายน้ำล้น	15.00	-	-	15.00	กรมชลประทาน	
76	ก่อสร้างฝายน้ำล้น คลล. ไตรตรังษ์	ไตรตรังษ์	เมือง	590447	1845902	ฝายน้ำล้น	0.80	-	-	0.80	กรมชลประทาน	
77	ก่อสร้างฝายน้ำล้น คลล. ไตรตรังษ์	ไตรตรังษ์	เมือง	601400	1802700	ฝายน้ำล้น	0.80	-	-	0.80	กรมชลประทาน	
78	ก่อสร้างฝายน้ำล้น คลล. ไตรตรังษ์	ไตรตรังษ์	เมือง	601328	1802532	ฝายน้ำล้น	0.80	-	-	0.80	กรมชลประทาน	
79	ก่อสร้างฝายน้ำล้น คลล. ไตรตรังษ์	ไตรตรังษ์	เมือง	530593	1792246	ฝายน้ำล้น	0.80	-	-	0.80	กรมชลประทาน	
80	ก่อสร้างฝายน้ำล้น	ไตรตรังษ์	เมือง	554537	1782020	ฝายน้ำล้น	0.80	-	-	0.80	กรมชลประทาน	
81	ก่อสร้างฝายน้ำล้น	คลองลานพัฒนา	คลองลาน	521917	1813246	ฝายน้ำล้น	0.80	-	-	0.80	กรมชลประทาน	
รวมหมวดที่ 2							308.40	863.82	2,031.6	308.40		
หมวดที่ 3 ระบบส่งน้ำ												
82	ระบบส่งน้ำอ่างเก็บน้ำ คลองน้ำไหล	คลองน้ำไหล	คลองลาน	535000	1818900	ระบบส่งน้ำ	200.00	-	-	200.00	กรมชลประทาน	
83	ปรับปรุงระบบส่งน้ำหิน ชะโงก	โพธิ์ทอง	ปางศิลาทอง	532275	1792361	ระบบส่งน้ำ	-	250.00	-	250.00	กรมชลประทาน	

ตาราง 61 (ต่อ)

ลำดับ	ชื่อโครงการ	ตำบล	อำเภอ	พิกัด X	พิกัด Y	ลักษณะโครงการ	งบประมาณตามแผน (ล้านบาท)				หน่วยงานรับผิดชอบ
							ระยะสั้น	ระยะกลาง	ระยะยาว	รวม	
84	จัดหาแหล่งน้ำสำหรับ สถานีพัฒนาการเกษตร ที่บ้านป่าคา	โป่งน้ำร้อน	คลองลาน	540103	1801891	ระบบส่งน้ำ	10.00	-	-	10.00	กรมชลประทาน
85	ระบบส่งน้ำฝายคลองคะ ยาง	นาบ่อคำ	เมือง	534590	1816882	ระบบส่งน้ำ	10.45	-	-	10.45	กรมชลประทาน
86	ระบบส่งน้ำฝายทุ่งใต้ บ้านคลองน้ำไหลเหนือ	คลองน้ำไหล	คลองลาน	550926	1859335	ระบบส่งน้ำ	5.00	-	-	5.00	กรมชลประทาน
87	ระบบส่งน้ำบ้านใหม่ เขียงราย	หินดาด	ปางศิลาทอง	549886	1836539	ระบบส่งน้ำ	13.90	-	-	13.90	กรมชลประทาน
88	อาคารอัดน้ำกลางคลอง ห้วยท่ากระบาก พร้อม ระบบ	สักงาม	คลองลาน	535341	1839250	ระบบส่งน้ำ	10.00	-	-	10.00	กรมชลประทาน
89	อาคารบังคับน้ำคลอง โหนดะครือ-ม่วงงาม	สลกบาตร	ขามเฒ่า	540617	1813668	ระบบส่งน้ำ	-	10.00	-	10.00	กรมชลประทาน
90	อาคารอัดน้ำบ้าน แสนดอ	แสนดอ	ขามเฒ่า	530230	1805484	ระบบส่งน้ำ	-	8.00	-	8.00	กรมชลประทาน
91	อาคารบังคับน้ำคลอง ห้วยขี้	นาบ่อคำ	เมือง	545099	1818087	ระบบส่งน้ำ	-	8.00	-	8.00	กรมชลประทาน
92	อาคารบังคับน้ำบ้านเขา วังเอี่ยม	นาบ่อคำ	เมือง	545418	1818730	ระบบส่งน้ำ	-	8.00	-	8.00	กรมชลประทาน

ตาราง 61 (ต่อ)

ลำดับ	ชื่อโครงการ	ตำบล	อำเภอ	พิกัด X	พิกัด Y	ลักษณะโครงการ	งบประมาณตามแผน (ล้านบาท)				หน่วยงานรับผิดชอบ
							ระยะสั้น	ระยะกลาง	ระยะยาว	รวม	
93	ระบบส่งน้ำด้วยท่อจาก น้ำตกคลองวังเจ้า-ตนเอง แต่น	โกสุมพิ	โกสุมพินคร	561000	1783200	ระบบส่งน้ำ	-	15.00	-	15.00	กรมชลประทาน
94	ทำนบดินพร้อมอาคาร คลองขี้	นาบ่อคำ	เมือง	567000	1791000	ระบบส่งน้ำ	-	15.00	-	15.00	กรมชลประทาน
95	ระบบส่งน้ำคลองส่งน้ำ ฝั่งขวาฝายคลองสวน หมาก พร้อมอาคาร	โป่งน้ำร้อน	คลองลาน	567000	1791000	ระบบส่งน้ำ	3.00	-	-	3.00	กรมชลประทาน
96	ระบบส่งน้ำคลองฝั่งขวา ฝายท่ากระดาน พร้อม อาคาร	ท่าขุนราม	เมือง	544000	1776000	ระบบส่งน้ำ	3.65	-	-	3.65	กรมชลประทาน
97	ระบบส่งน้ำคลองฝั่งซ้าย ฝายท่ากระดาน พร้อม อาคาร	ท่าขุนราม	เมือง	580000	1827500	ระบบส่งน้ำ	1.50	-	-	1.50	กรมชลประทาน
98	อาคารควบคุมน้ำปาก คลองลานตาพวง	โพธิ์ทอง	ปางศิลาทอง	587521	1831083	ระบบส่งน้ำ	8.00	-	-	8.00	กรมชลประทาน
99	อาคารบังคับน้ำคลอง แก่ง	โพธิ์ทอง	ปางศิลาทอง	566869	1823103	ระบบส่งน้ำ	-	4.00	-	4.00	กรมชลประทาน
100	ชุดออกคลองกั้น ความ ยาว 6 กิโลเมตร	โพธิ์ทอง	ปางศิลาทอง	583146	1816613	ระบบส่งน้ำ	-	5.00	-	5.00	กรมชลประทาน

ตาราง 61 (ต่อ)

ลำดับ	ชื่อโครงการ	ตำบล	อำเภอ	พิกัด X	พิกัด Y	ลักษณะโครงการ	งบประมาณตามแผน (ล้านบาท)				หน่วยงานรับผิดชอบ
							ระยะสั้น	ระยะกลาง	ระยะยาว	รวม	
101	ชุดออกคลองอ่างยาว 6 กิโลเมตร	วังไทร	คลองขลุง	587190	1805147	ระบบส่งน้ำ	-	2.00	-	2.00	ทรัพยากรน้ำภาค 1
102	ชุดออกคลองซอยคลองอ่าง ยาว 10 กิโลเมตร	วังไทร	คลองขลุง	565681	1788528	ระบบส่งน้ำ	-	3.50	-	3.50	กรมชลประทาน
103	ชุดลอกลำคลองซอยบ้านเขาน้ำอุ่น	หินดาด	ปางศิลาทอง	597270	1817452	ระบบส่งน้ำ	-	3.00	-	3.00	ทรัพยากรน้ำภาค 1
104	ระบบส่งน้ำอ่างเก็บน้ำคลองแม่แดงอันเนื่องมาจากพระราชดำริ	โพนน้ำร้อน	คลองลาน	573948	1783598	ระบบส่งน้ำ	50.00	-	-	50.00	กรมชลประทาน
105	ระบบส่งน้ำหินชะโรง	โพธิ์ทอง	ปางศิลาทอง	536704	1839532	ระบบส่งน้ำ	100.00	-	-	100.00	กรมชลประทาน
106	ระบบส่งน้ำอ่างเก็บน้ำคลองแม่แดงอันเนื่องมาจากพระราชดำริ	โพนน้ำร้อน	คลองลาน	538934	1831061	ระบบส่งน้ำ	50.00	-	-	50.00	กรมชลประทาน
107	วางท่อระบายน้ำ	ยางสูง	ขามเฒ่า	552000	1820800	ระบบส่งน้ำ	0.75	-	-	0.75	ส่วนโยธา
108	ชุดลอกเปิดทางน้ำ	ยางสูง	ขามเฒ่า	520972	1828264	ระบบส่งน้ำ	0.10	-	-	0.10	ส่วนโยธา
109	วางท่อระบายน้ำ คสล.	ยางสูง	ขามเฒ่า	589218	1844869	ระบบส่งน้ำ	0.04	-	-	0.04	ส่วนโยธา
110	วางท่อระบายน้ำ คสล.	ยางสูง	ขามเฒ่า	574956	1823955	ระบบส่งน้ำ	0.04	-	-	0.04	ส่วนโยธา
111	ชุดลอกเหมือง	ยางสูง	ขามเฒ่า	565084	1838883	ระบบส่งน้ำ	0.30	-	-	0.30	ส่วนโยธา
112	ชุดออกคลอง	ยางสูง	ขามเฒ่า	568816	1847629	ระบบส่งน้ำ	0.02	-	-	0.02	ส่วนโยธา
113	ชุดออกคลอง	ยางสูง	ขามเฒ่า	559922	1831104	ระบบส่งน้ำ	0.19	-	-	0.19	ส่วนโยธา

ตาราง 61 (ต่อ)

ลำดับ	ชื่อโครงการ	ตำบล	อำเภอ	พิกัด X	พิกัด Y	ลักษณะโครงการ	งบประมาณตามแผน (ล้านบาท)				หน่วยงานรับผิดชอบ	
							ระยะสั้น	ระยะกลาง	ระยะยาว	รวม		
114	ชุดคลองพร้อมวางท่อระบายน้ำ	ยางสูง	ขามเฒ่าลักษณะบุรี	568214	1841697	ระบบส่งน้ำ	0.03	-	-	0.03	ส่วนโยธา	
115	ซ่อมแซมเหมืองพลังงานไฟฟ้า	ยางสูง	ขามเฒ่าลักษณะบุรี	582881	1829203	ระบบส่งน้ำ	1.00	-	-	1.00	ส่วนโยธา	
116	ซ่อมบำรุง แพลสูบน้ำและมอเตอร์ และอุปกรณ์ในแพลสูบน้ำ	ยางสูง	ขามเฒ่าลักษณะบุรี	545719	1819636	ระบบส่งน้ำ	0.10	-	-	0.10	ส่วนโยธา	
รวมหมวดที่ 3							468.07	331.50	-	799.57		
หมวดที่ 4 ระบบระบายน้ำ												
117	ท่อระบายน้ำบ้านลานศิลา	นากบ่อคำ	เมือง	576884	1828852	ระบบระบายน้ำ	8.00	-	-	8.00	กรมชลประทาน	
118	ท่อระบายน้ำกลางคลองปีนิต (แห่งที่ 1)	คลองน้ำไหล	คลองลาน	578773	1807757	ระบบระบายน้ำ	8.34	-	-	8.34	กรมชลประทาน	
119	ท่อระบายน้ำกลางคลองปีนิต (แห่งที่ 4)	คลองน้ำไหล	คลองลาน	580235	1804782	ระบบระบายน้ำ	8.00	-	-	8.00	กรมชลประทาน	
120	ระบบระบายน้ำคลองค้อพร้อมอาคาร	นครชุม	เมือง	607313	1790168	ระบบระบายน้ำ	5.00	-	-	5.00	กรมชลประทาน	
121	ระบบระบายน้ำคลองเข็พร้อมอาคาร	นครชุม	เมือง	608985	1803940	ระบบระบายน้ำ	4.00	-	-	4.00	กรมชลประทาน	

ตาราง 61 (ต่อ)

ลำดับ	ชื่อโครงการ	ตำบล	อำเภอ	พิกัด X	พิกัด Y	ลักษณะโครงการ	งบประมาณตามแผน (ล้านบาท)				หน่วยงานรับผิดชอบ
							ระยะสั้น	ระยะกลาง	ระยะยาว	รวม	
122	ระบบระบายน้ำคลองโปร่งพร้อมอาคาร	นครชุม	เมือง	600638	1791200	ระบบระบายน้ำ	3.00	-	-	3.00	กรมชลประทาน
123	ระบบระบายน้ำคลองตาพรพร้อมอาคาร	นครชุม	เมือง	601173	1790756	ระบบระบายน้ำ	2.00	-	-	2.00	กรมชลประทาน
124	ระบบระบายน้ำคลองชนะ-วังยางพร้อมอาคาร	นครชุม	เมือง	598088	1793084	ระบบระบายน้ำ	2.00	-	-	2.00	กรมชลประทาน
125	ระบบระบายน้ำคลองขยงพร้อมอาคาร	นาบ่อคำ	เมือง	601988	1790855	ระบบระบายน้ำ	2.00	-	-	2.00	กรมชลประทาน
126	ระบบระบายน้ำคลองนาหมอพร้อมอาคาร	นครชุม	เมือง	608468	1805653	ระบบระบายน้ำ	2.00	-	-	2.00	กรมชลประทาน
127	ระบบระบายน้ำคลองแม่ตะโพนพร้อมอาคาร	คลองสูง	คลองสูง	599914	1792007	ระบบระบายน้ำ	13.00	-	-	13.00	กรมชลประทาน
128	ระบบระบายน้ำคลองขวางพร้อมอาคาร	วังไทร	คลองสูง	609292	1789078	ระบบระบายน้ำ	50.00	-	-	50.00	กรมชลประทาน
129	ระบบระบายน้ำคลองธานีพร้อมอาคาร	นาบ่อคำ	เมือง	597668	1788386	ระบบระบายน้ำ	2.00	-	-	2.00	กรมชลประทาน
130	ระบบระบายน้ำคลองอ่างพร้อมอาคาร	วังไทร	คลองสูง	586964	1787736	ระบบระบายน้ำ	10.00	-	-	10.00	กรมชลประทาน
131	ระบบระบายน้ำคลองไหลพร้อมอาคาร	คลองน้ำไหล	คลองลาน	564000	1778000	ระบบระบายน้ำ	10.00	-	-	10.00	กรมชลประทาน

ตาราง 61 (ต่อ)

ลำดับ	ชื่อโครงการ	ตำบล	อำเภอ	พิกัด X	พิกัด Y	ลักษณะโครงการ	งบประมาณตามแผน (ล้านบาท)				หน่วยงานรับผิดชอบ
							ระยะสั้น	ระยะกลาง	ระยะยาว	รวม	
132	ระบบระบายน้ำคลองปิ่นโตพร้อมอาคาร	คลองน้ำไหล	คลองลาน	588000	1774000	ระบบระบายน้ำ	2.00	-	-	2.00	กรมชลประทาน
133	ระบบระบายน้ำคลองปิ่นโตพร้อมอาคาร	คลองน้ำไหล	คลองลาน	553584	1801705	ระบบระบายน้ำ	6.00	-	-	6.00	กรมชลประทาน
134	ระบบระบายน้ำคลองเขียงพร้อมอาคาร	อัมรังค์	เมือง	533303	1793569	ระบบระบายน้ำ	45.00	-	-	45.00	กรมชลประทาน
135	ระบบระบายน้ำคลองสุวรรณพร้อมอาคาร	อัมรังค์	เมือง	561428	1808108	ระบบระบายน้ำ	50.00	-	-	50.00	กรมชลประทาน
136	ระบบระบายน้ำคลองเย็นพร้อมอาคาร	โค่งไผ่	ขามเฒ่า	561187	1840934	ระบบระบายน้ำ	40.00	-	-	40.00	กรมชลประทาน
137	ระบบระบายน้ำคลองคะย้างพร้อมอาคาร	นาบ่อคำ	เมือง	589953	1779167	ระบบระบายน้ำ	-	1.90	-	1.90	กรมชลประทาน
138	ระบบระบายน้ำคลองสวนหมาก (งานขุดลอกและปรับปรุงคลอง)	โป่งน้ำร้อน	คลองลาน	590413	1778770	ระบบระบายน้ำ	50.00	100.00	-	150.00	กรมชลประทาน
139	ระบบระบายน้ำคลองขลุง (งานขุดลอกและปรับปรุงคลอง)	คลองขลุง	คลองขลุง	540000	1841000	ระบบระบายน้ำ	50.00	50.00	-	100.00	กรมชลประทาน

ตาราง 61 (ต่อ)

ลำดับ	ชื่อโครงการ	ตำบล	อำเภอ	พิกัด X	พิกัด Y	ลักษณะโครงการ	งบประมาณตามแผน (ล้านบาท)				หน่วยงานรับผิดชอบ
							ระยะ ขั้น ต้น	ระยะ กลาง	ระยะ ยาว	รวม	
140	ระบบระบายน้ำคลองแม่ คล้อ (งานขุดลอกและ ปรับปรุงคลอง)	ทรงธรรม	เมือง	533056	1797576	ระบบระบายน้ำ	50.00	50.00	-	100.00	กรมชลประทาน
141	ระบบระบายน้ำคลอง ตะแบกหลวง (งานขุด ลอกและปรับปรุงคลอง)	โกสุมพิ นทร	โกสุมพินทร	569845	1805155	ระบบระบายน้ำ	120.00	-	-	120.00	กรมชลประทาน
142	ระบบระบายน้ำคลองวัง ขมิญ (งานขุดลอกและ ปรับปรุงคลอง)	เพชรขมิญ	โกสุมพินทร	541613	1833952	ระบบระบายน้ำ	150.00	-	-	150.00	กรมชลประทาน
143	ขุดลอกคลองอิหมี่	นครชุม	เมือง	536500	1840300	ระบบระบายน้ำ	2.00	-	-	2.00	ทรัพยากรน้ำภาค1
144	ขุดลอกปรับปรุงลำน้ำ คลองวังเจ้า	เพชรขมิญ	โกสุมพินทร	543517	1839817	ระบบระบายน้ำ	78.14	-	-	78.14	กรมชลประทาน
145	ติดตั้งประตูระบายน้ำ ฝายเหมืองข่อย	ท่าขุนราม	เมือง	596220	1789201	ระบบระบายน้ำ	2.00	-	-	2.00	กรมชลประทาน
146	เพิ่มขนาด ประตูปาก คลองหนองข้วย	ยางสูง	ขามเฒ่า	559021	1813917	ระบบระบายน้ำ	-	40.00	-	40.00	กรมชลประทาน
147	ระบบระบายน้ำคลองตุ้ (งานขุดลอกและ ปรับปรุงคลอง)	คลองขลุง	คลองขลุง	567809	1812023	ระบบระบายน้ำ	-	180.00	-	180.00	กรมชลประทาน

ตาราง 61 (ต่อ)

ลำดับ	ชื่อโครงการ	ตำบล	อำเภอ	พิกัด X	พิกัด Y	ลักษณะโครงการ	งบประมาณตามแผน (ล้านบาท)				หน่วยงานรับผิดชอบ
							ระยะ สั้น	ระยะ กลาง	ระยะ ยาว	รวม	
148	ระบบระบายน้ำคลอง สี่เสียด (งานขุดลอกและ ปรับปรุงคลอง)	คลองขลุง	คลองขลุง	565025	1810353	ระบบระบายน้ำ	-	60.00	-	60.00	กรมชลประทาน
149	ฝั้่นน้ำคลองสวนหมาก 1 (งานขุดลอกและ ปรับปรุงคลอง)	ไตรตรังษ์	เมือง	563386	1807785	ระบบระบายน้ำ	-	30.00	-	30.00	กรมชลประทาน
150	ฝั้่นน้ำคลองสวนหมาก 2 (งานขุดลอกและ ปรับปรุงคลอง)	ไตรตรังษ์	เมือง	563386	1807785	ระบบระบายน้ำ	-	30.00	-	30.00	กรมชลประทาน
151	ระบบระบายน้ำคลองวัง หามแห 1 (งานขุดลอก และปรับปรุงคลอง)	วังหามแห	ขามเฒ่า	599980	1804461	ระบบระบายน้ำ	-	10.00	-	10.00	กรมชลประทาน
152	ระบบระบายน้ำคลองวัง หามแห 2 (งานขุดลอก และปรับปรุงคลอง)	วังหามแห	ขามเฒ่า	599872	1804218	ระบบระบายน้ำ	-	10.00	-	10.00	กรมชลประทาน
153	ระบบระบายน้ำคลองตง และปรับปรุงคลอง)	แสนตอ	ขามเฒ่า	582177	1787772	ระบบระบายน้ำ	-	10.00	-	10.00	กรมชลประทาน

ตาราง 61 (ต่อ)

ลำดับ	ชื่อโครงการ	ตำบล	อำเภอ	พิกัด X	พิกัด Y	ลักษณะโครงการ	งบประมาณตามแผน (ล้านบาท)				หน่วยงานรับผิดชอบ
							ระยะสั้น	ระยะกลาง	ระยะยาว	รวม	
154	ชุดออกคลองเขย ภายในเขตองค์การบริหารส่วนตำบลไทรtringษ์	ไทรtringษ์	เมือง	537491	1780638	ระบบระบายน้ำ	10.00	-	-	10.00	กรมชลประทาน
155	ปรับปรุงคลองลาน พร้อมอาคาร	คลองลานพัฒนา	คลองลาน	573267	1763271	ระบบระบายน้ำ	11.00	-	-	11.00	กรมชลประทาน
156	ปรับปรุงคลองอินโต พร้อมอาคาร	คลองน้ำไหล/ คลองลานพัฒนา	คลองลาน	560687	1760502	ระบบระบายน้ำ	20.00	-	-	20.00	กรมชลประทาน
157	แก้ไขปัญหาหน้าท่วมใน เขตเทศบาลปากดงและ ตำบลไทรtringษ์	ไทรtringษ์	เมือง	561361	1789975	ระบบระบายน้ำ	24.50	-	-	24.50	กรมชลประทาน
158	เรียงหินป้องกันตลิ่งพัง	ยางสูง	ขามเฒ่า	572898	1842982	ระบบระบายน้ำ	13.00	-	-	13.00	ส่วนโยธา
159	ซ่อมแซมตลิ่งริมน้ำ	ยางสูง	ขามเฒ่า	558357	1790482	ระบบระบายน้ำ	2.50	-	-	2.50	ส่วนโยธา
160	เรียงหินป้องกันตลิ่งพัง	ยางสูง	ขามเฒ่า	559840	1783682	ระบบระบายน้ำ	14.00	-	-	14.00	ส่วนโยธา
161	ปรับปรุงคลองอินโต พร้อมอาคาร	คลองลานพัฒนา	คลองลาน	545560	1779601	ระบบระบายน้ำ	33.00	-	-	33.00	กรมชลประทาน
162	ปรับปรุงคลองลาน พร้อมอาคาร	คลองลานพัฒนา	คลองลาน	576745	1774085	ระบบระบายน้ำ	29.00	-	-	29.00	กรมชลประทาน
163	คลองระบายน้ำคลอง สุวรรณ	อำมรงค์	เมือง	565394	1780790	ระบบระบายน้ำ	50.00	-	-	50.00	กรมชลประทาน

ตาราง 61 (ต่อ)

ลำดับ	ชื่อโครงการ	ตำบล	อำเภอ	พิกัด X	พิกัด Y	ลักษณะโครงการ	งบประมาณตามแผน (ล้านบาท)				หน่วยงานรับผิดชอบ	
							ระยะสั้น	ระยะกลาง	ระยะยาว	รวม		
164	คลองระบายน้ำคลองวังเพชรขมภู		โกสุมพินคร	578370	1826095	ระบบระบายน้ำ	150.00	-	-	150.00	กรมชลประทาน	
ขมภู							1,131.5	571.90	-	1,703.4		
รวมหมวดที่ 4												
หมวดที่ 5 สถานีสูบน้ำด้วยไฟฟ้า												
165	สถานีสูบน้ำด้วยไฟฟ้า พร้อมระบบบำบัดน้ำเสีย	โกสุมพินคร	โกสุมพินคร	549409	1831730	สถานีสูบน้ำด้วยไฟฟ้า	15.00	-	-	15.00	กรมชลประทาน	
166	สถานีสูบน้ำด้วยไฟฟ้า พร้อมระบบบำบัดน้ำเสีย	แม่ลาด	คลองขลุง	551700	1830000	สถานีสูบน้ำด้วยไฟฟ้า	15.00	-	-	15.00	กรมชลประทาน	
167	สถานีสูบน้ำและฝายกักเก็บน้ำบ้านคลองกระธาตุ	บ่อคำ	ขามเฒ่า	555000	1814500	สถานีสูบน้ำด้วยไฟฟ้า	15.00	-	-	15.00	กรมชลประทาน	
168	สถานีสูบน้ำด้วยไฟฟ้า พร้อมระบบบำบัดน้ำเสีย	แม่ลาด	คลองขลุง	562500	1808000	สถานีสูบน้ำด้วยไฟฟ้า	15.00	-	-	15.00	กรมชลประทาน	
169	สถานีสูบน้ำด้วยไฟฟ้า บ้านใหม่ พร้อมระบบ	อำมรงค์	เมือง	565000	1816000	สถานีสูบน้ำด้วยไฟฟ้า	15.00	-	-	15.00	กรมชลประทาน	
รวมหมวดที่ 5							75.00	-	-	75.00		

ตาราง 61 (ต่อ)

ลำดับ	ชื่อโครงการ	ตำบล	อำเภอ	พิกัด X	พิกัด Y	ลักษณะโครงการ	งบประมาณตามแผน (ล้านบาท)				หน่วยงานรับผิดชอบ
							ระยะสั้น	ระยะกลาง	ระยะยาว	รวม	
หมวดที่ 6 เกมลิง											
170	เกมลิงบ้านรังวัด พร้อมอาคาร	ดอนแดง	ขามเฒ่า	546200	1850700	แก้มลิง	5.00	-	-	5.00	กรมชลประทาน
171	เกมลิงบ้านหนองบัวทอง พร้อมอาคาร	ท่าขุนราม	เมือง	546450	1759790	แก้มลิง	10.00	-	-	10.00	องค์การปกครองส่วนท้องถิ่น
172	เกมลิงบ้านหัวฝายพร้อมอาคาร	ท่าขุนราม	เมือง	543270	1783220	แก้มลิง	-	5.00	-	5.00	องค์การปกครองส่วนท้องถิ่น
173	เกมลิงหินชะงักพร้อมอาคาร	โพธิ์ทอง	ปางศิลาทอง	533700	1780400	แก้มลิง	-	20.00	-	20.00	องค์การปกครองส่วนท้องถิ่น
174	เกมลิงคลองตงพร้อมอาคาร	แสนตอ	ขามเฒ่า	535205	1805884	แก้มลิง	-	20.00	-	20.00	องค์การปกครองส่วนท้องถิ่น
175	เกมลิงวังต้นน้ำพร้อมอาคาร	ลานดอกไม้ตก	โกสัมพีนคร	547700	1818600	แก้มลิง	-	-	10.00	10.00	องค์การปกครองส่วนท้องถิ่น
176	เกมลิงหัวน้ำหอมพร้อมอาคาร	คลองแม่ลาย	เมือง	551153	1816978	แก้มลิง	-	-	5.00	5.00	องค์การปกครองส่วนท้องถิ่น
177	เกมลิงบึงใหม่พร้อมอาคาร	ไตรตรังษ์	เมือง	563386	1807785	แก้มลิง	-	-	5.00	5.00	องค์การปกครองส่วนท้องถิ่น
178	เกมลิงบึงสีไผ่พร้อมอาคาร	สีแกม	คลองลาน	535231	1805069	แก้มลิง	-	-	5.00	5.00	องค์การปกครองส่วนท้องถิ่น

ตาราง 61 (ต่อ)

ลำดับ	ชื่อโครงการ	ตำบล	อำเภอ	พิกัด X	พิกัด Y	ลักษณะโครงการ	งบประมาณตามแผน (ล้านบาท)				หน่วยงานรับผิดชอบ
							ระยะสั้น	ระยะกลาง	ระยะยาว	รวม	
179	แก้มลิงบึงหตุ่ม พร้อมอาคาร	คลองน้ำไหล	คลองลาน	540642	1788374	แก้มลิง	-	-	30.00	30.00	องค์การปกครองส่วนท้องถิ่น
180	แก้มลิงบึงเกาะแดง พร้อมอาคาร	แม่ลาด	คลองขลุง	582177	1787772	แก้มลิง	-	-	5.00	5.00	องค์การปกครองส่วนท้องถิ่น
181	แก้มลิงบึงบ้านใหม่ธงชัย พร้อมอาคาร	คลองลานพัฒนา	คลองลาน	537491	1780638	แก้มลิง	-	-	5.00	5.00	องค์การปกครองส่วนท้องถิ่น
182	แก้มลิงบึงสี่แยกต้นไทร พร้อมอาคาร	บ่อถ้ำ	ขามเฒ่า	573267	1763271	แก้มลิง	-	-	5.00	5.00	องค์การปกครองส่วนท้องถิ่น
183	แก้มลิงบึงสามัคคีธรรม พร้อมอาคาร	ปางมะค่า	ขามเฒ่า	560687	1760502	แก้มลิง	-	-	5.00	5.00	องค์การปกครองส่วนท้องถิ่น
184	ชุดออกแก้มลิงหนองบอน	วังไทร	คลองขลุง	561361	1789975	แก้มลิง	20.00	-	-	20.00	กรมชลประทาน
185	ชุดออกแก้มลิงคลองคู่	โพธิ์ทอง	ปางศิลาทอง	549877	1805743	แก้มลิง	24.50	-	-	24.50	กรมชลประทาน
186	แก้มลิงคลองขวาง	วังไทร	คลองขลุง	558357	1790482	แก้มลิง	16.00	-	-	16.00	กรมชลประทาน
187	แก้มลิงลำคองของ	โพธิ์ทอง	ปางศิลาทอง	559840	1783682	แก้มลิง	18.00	-	-	18.00	กรมชลประทาน
188	แก้มลิงคลองอ่าง	วังไทร	คลองขลุง	559926	1786106	แก้มลิง	18.00	-	-	18.00	กรมชลประทาน
189	แก้มลิงคลองยาง	วังไทร	คลองขลุง	545560	1779601	แก้มลิง	18.00	-	-	18.00	กรมชลประทาน
190	ชุดออกแก้มลิงคลองตงแดง	วังสามแหว, ดอนแดง	ขามเฒ่า	576745	1774085	แก้มลิง	5.00	-	-	5.00	กรมชลประทาน

ตาราง 61 (ต่อ)

ลำดับ	ชื่อโครงการ	ตำบล	อำเภอ	พิกัด X	พิกัด Y	ลักษณะโครงการ	งบประมาณตามแผน (ล้านบาท)				หน่วยงานรับผิดชอบ
							ระยะสั้น	ระยะกลาง	ระยะยาว	รวม	
191	ชุดออกแก้มลิงด้านกรวด โค้งไฟ (ระยะที่ 2)	โค้งไฟ	ขามเฒ่า	565394	1780790	แก้มลิง	15.00	-	-	15.00	กรมชลประทาน
192	อนุรักษ์พื้นที่ชุ่มน้ำคลองวังไผ่	ลานดอกไม้มาก	โกสัมพีนคร	549409	1831730	แก้มลิง	11.00	-	-	11.00	กรมชลประทาน
รวมหมวดที่ 6							160.50	45.00	75.00	280.50	
หมวดที่ 7 อื่นๆ											
7.1 เชื่อนป้องกันตลิ่ง											
193	เชื่อนป้องกันตลิ่งริมคลองสวนหมาก	นครชุม	เมือง	552700	1823000	เชื่อนป้องกันตลิ่ง	30.00	-	-	30.00	กรมโยธาธิการและผังเมือง
194	เชื่อนป้องกันตลิ่งริมแม่น้ำปิง	ยางสูง	ขามเฒ่า	587500	1782000	เชื่อนป้องกันตลิ่ง	25.00	-	-	25.00	กรมโยธาธิการและผังเมือง
195	เชื่อนป้องกันตลิ่งริมคลองสวนหมาก	ท่าขุนราม	เมือง	544800	1819000	เชื่อนป้องกันตลิ่ง	15.00	-	-	15.00	กรมโยธาธิการและผังเมือง
196	เชื่อนป้องกันตลิ่งริมแม่น้ำปิง	อำมรงค์	เมือง	570000	1807000	เชื่อนป้องกันตลิ่ง	100.00	-	-	100.00	กรมโยธาธิการและผังเมือง
197	เชื่อนป้องกันตลิ่งริมแม่น้ำปิง	ลานดอกไม้มาก	โกสัมพีนคร	547500	1835000	เชื่อนป้องกันตลิ่ง	15.00	-	-	15.00	กรมโยธาธิการและผังเมือง
198	เชื่อนป้องกันตลิ่งริมแม่น้ำปิง	ท่าพุทรา	คลองขลุง	574000	1798000	เชื่อนป้องกันตลิ่ง	5.25	-	-	5.25	กรมโยธาธิการและผังเมือง

ตาราง 61 (ต่อ)

ลำดับ	ชื่อโครงการ	ตำบล	อำเภอ	พิกัด X	พิกัด Y	ลักษณะโครงการ	งบประมาณตามแผน (ล้านบาท)			หน่วยงานรับผิดชอบ	
							ระยะสั้น	ระยะกลาง	ระยะยาว		
							รวม	รวม			
199	เขื่อนป้องกันตลิ่งริมแม่น้ำปิง	ทรงธรรม	เมือง	552000	1828000	เขื่อนป้องกันตลิ่ง	15.50	-	-	15.50	กรมโยธาธิการและผังเมือง
200	เขื่อนป้องกันตลิ่งริมคลองสวนหมาก	ท่าขุนราม	เมือง	544500	1819000	เขื่อนป้องกันตลิ่ง	15.00	-	-	15.00	กรมโยธาธิการและผังเมือง
201	เขื่อนป้องกันตลิ่งริมแม่น้ำปิง	อัมรินทร์	เมือง	570200	1807000	เขื่อนป้องกันตลิ่ง	100.00	-	-	100.00	กรมโยธาธิการและผังเมือง
202	เขื่อนป้องกันตลิ่งริมแม่น้ำปิง	คลองขลุง	คลองขลุง	577000	1793000	เขื่อนป้องกันตลิ่ง	8.25	-	-	8.25	กรมโยธาธิการและผังเมือง
203	เขื่อนป้องกันตลิ่ง ม.4 ตำบลโกสัมพ์	โกสัมพ์	โกสัมพ์นคร	532300	1839000	เขื่อนป้องกันตลิ่ง	20.00	-	-	20.00	กรมโยธาธิการและผังเมือง
204	เขื่อนป้องกันตลิ่งริมแม่น้ำปิง	แสนตอ	ขามเฒ่า	593000	1774000	เขื่อนป้องกันตลิ่ง	36.00	-	-	36.00	กรมโยธาธิการและผังเมือง
205	เขื่อนป้องกันตลิ่งริมแม่น้ำปิง	ลานตอกไม้ตก	โกสัมพ์นคร	547500	1835500	เขื่อนป้องกันตลิ่ง	50.00	-	-	50.00	กรมโยธาธิการและผังเมือง
206	เขื่อนป้องกันตลิ่งริมแม่น้ำปิง	ไตรตรังษ์	เมือง	562273	1809196	เขื่อนป้องกันตลิ่ง	300.00	-	-	300.00	กรมชลประทาน
7.2 ระบบป้องกันน้ำท่วม											
207	ระบบป้องกันน้ำท่วมพื้นที่ชุมชนเทศบาลตำบลนครชุม	นครชุม	เมือง	553000	1822000	ระบบป้องกันน้ำท่วม	277.37	-	-	277.37	กรมโยธาธิการและผังเมือง

ตาราง 61 (ต่อ)

ลำดับ	ชื่อโครงการ	ตำบล	อำเภอ	พิกัด X	พิกัด Y	ลักษณะโครงการ	งบประมาณตามแผน (ล้านบาท)				หน่วยงานรับผิดชอบ
							ระยะสั้น	ระยะกลาง	ระยะยาว	รวม	
208	ระบบป้องกันท่วมพื้นที่ชุมชนเทศบาลตำบลคลองแม่ลาย	คลองแม่ลาย	เมือง	555000	1814500	ระบบป้องกันท่วม	-	202.50	-	202.50	กรมโยธาธิการและผังเมือง
209	ระบบป้องกันท่วมพื้นที่ชุมชนเทศบาลตำบลปากดง	ปากดง	เมือง	562500	1808000	ระบบป้องกันท่วม	-	34.00	-	34.00	กรมโยธาธิการและผังเมือง
210	ระบบป้องกันท่วมพื้นที่ชุมชนเทศบาลตำบลคลองขลุง	คลองขลุง	คลองขลุง	576000	1793000	ระบบป้องกันท่วม	-	199.00	-	199.00	กรมโยธาธิการและผังเมือง
211	ระบบป้องกันท่วมพื้นที่ชุมชนเทศบาลตำบลท่าพุทรา	ท่าพุทรา	คลองขลุง	573500	1798000	ระบบป้องกันท่วม	-	255.87	-	255.87	กรมโยธาธิการและผังเมือง
7.3 อนุรักษ์ฟื้นฟูแหล่งน้ำ											
212	อนุรักษ์ฟื้นฟูแหล่งน้ำปรางมะค่าพร้อมระบบกระจายน้ำ	ปรางมะค่า	ขามเฒ่า	546450	1759790	อนุรักษ์ฟื้นฟูแหล่งน้ำ	3.00	-	-	3.00	กรมทรัพยากรน้ำ
213	อนุรักษ์ฟื้นฟูแหล่งน้ำพร้อมระบบกระจายน้ำ	คลองลานพัฒนา	คลองลาน	543270	1783220	อนุรักษ์ฟื้นฟูแหล่งน้ำ	3.00	-	-	3.00	กรมทรัพยากรน้ำ
214	อนุรักษ์ฟื้นฟูแหล่งน้ำคลองขจร	โค้งไม้	ขามเฒ่า	571954	1782634	อนุรักษ์ฟื้นฟูแหล่งน้ำ	15.00	-	-	15.00	กรมทรัพยากรน้ำ